

KTDB 정책자료집

# 차량 Mobility Report

차량 Mobility로 우리나라 교통을 보다



KTDB 정책자료집

# 차량 Mobility Report

차량 Mobility로 우리나라 교통을 보다

## 참여 연구진

한국교통연구원  
국가교통빅데이터사업단

김주영 연구위원  
천승훈 부연구위원  
김성민 연구원  
김관용 연구원

## 차량 Mobility Report

발행일 2018년 6월 1일  
발행처 한국교통연구원  
발행인 오재학  
주 소 (우)30147 세종특별자치시 시청대로 370 세종국책연구단지 과학인프라동(B)  
전화 044-211-3114 / 팩스 044-211-3222  
홈페이지 <http://www.koti.re.kr>

# Contents

---

## 제1장 차량 Mobility Report 소개

- 006 01 차량 Mobility란 무엇인가?
- 007 02 차량 Mobility Report의 기반 데이터 소개(내비게이션 데이터)
- 008 03 차량 Mobility Report의 지표산출 방법
- 011 04 차량 Mobility Report 산출값 관련 유의사항

---

## 제2장 차량 Mobility Report

- 015 01 차량 Mobility로 도로별 교통현황을 보다
- 023 02 차량 Mobility로 시도별 교통현황을 보다
- 041 03 차량 Mobility로 교통혼잡을 보다
- 055 04 차량 Mobility로 교통환경을 보다
- 059 05 차량 Mobility로 교통안전을 보다
- 063 06 차량 Mobility로 우리나라의 움직임을 보다

---

## 제3장 차량 Mobility Report의 교통지표

- 071 01 교통지표 총괄
- 079 02 도로명 기준 연도별 평일 평균속도
- 077 03 도로등급별 도로명 기준 연평균 평일/주말 교통량
- 223 04 도로등급별 도로명 기준 평일/주말 평균속도
- 265 05 연도별 162개 시군별 평일 차량주행거리

## 제2장

### 차량 Mobility Report

---

## 제3장

### 차량 Mobility Report의 교통지표

---



# 제1장

## 차량 Mobility Report 소개

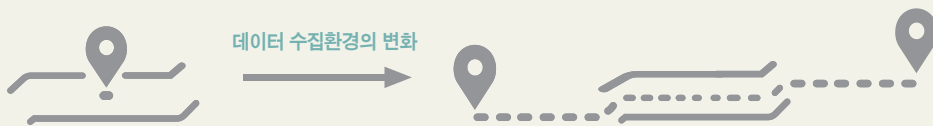


- 01 차량 Mobility란 무엇인가?
- 02 차량 Mobility Report의 기반 데이터 소개(내비게이션 데이터)
- 03 차량 Mobility Report의 지표산출 방법
- 04 차량 Mobility Report 산출값 관련 유의사항

# 제1장 차량 Mobility Report 소개 | 제2장 차량 Mobility Report | 제3장 차량 Mobility Report의 교통지표

## 1) 차량 Mobility란 무엇인가?

- 차량 Mobility란 단어 그대로 ‘차량의 움직임’을 의미함
- 과거 지점 기반의 데이터 수집환경에서는 ‘차량의 움직임’을 알 수 있는 데이터가 존재하지 않았으나, 시대의 흐름에 따라 데이터 수집환경이 변화되어 ‘차량의 움직임’을 알 수 있는 데이터가 다양한 형태로 등장하게 되었음
  - 기존 지점 기반의 데이터는 현상의 일부만 알 수 있는 단편적 정보이며, 수집범위도 매우 제한적이었던 한계를 가지고 있음(전국 교통량 커버리지 3%, 전국 속도 커버리지 16%)
  - 이러한 지점 기반의 데이터로는 교통현황도 극히 일부만 파악할 수 있으며, 교통문제의 근본적인 원인 또한 파악할 수 없기 때문에 결국 임시방편적인 처방을 내릴 수밖에 없다는 한계가 있음
  - 이는 누가, 언제, 어디서, 무엇을, 어떻게, 왜 이동하는지에 대한 차량의 움직임에 대한 속성을 전혀 파악 할 수 없기 때문임



### 지점기반의 데이터 수집환경

: 한정된 지점에서 집계된 형태의  
지점데이터가 단편적으로 수집  
(지점 검지기, 설문조사)

### 경로기반의 데이터 수집환경

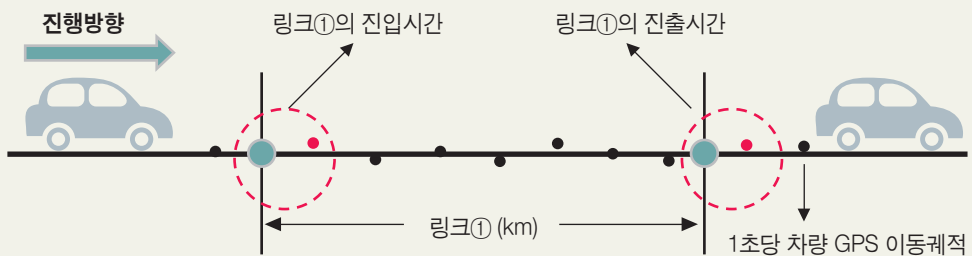
: 국가 전역에서 개별차량의 경로 데이터가  
다양한 형태로 수집 (내비게이션, DTG, DSRC 등)

〈그림 1〉 데이터 수집환경의 변화

- 반면에 ‘차량의 움직임’을 확인할 수 데이터는 국가 전역에서 수집되는 광역적 특성을 가지고 있으며, 시공간적 연결성을 가지고 있기 때문에 그동안 교통분야에서 알 수 없었던 교통현황을 모니터링 할 수 있을 뿐만 아니라 실제 차량의 공간적 이동패턴을 확인할 수 있기 때문에 기존의 많은 한계들을 극복할 수 있음
- 따라서 본 report에서는 차량의 움직임에 대한 데이터 중 가장 대표적인 데이터인 ‘내비게이션 데이터’를 활용하여 그동안 교통분야에서 알 수 없었던 교통현황, 교통혼잡, 교통환경, 교통안전 그리고 우리나라의 움직임을 새로운 시각으로 분석하였음
- 이러한 경로 기반의 데이터의 활용을 통해 국가전역의 교통현황 모니터링 체계를 구축하고, 교통문제의 근본적인 원인을 진단하며, 궁극적으로 문제 해결을 위한 맞춤형 핀셋처방을 내려줄 수 있는 첫걸음을 내딛어 보고자함

## 2) 차량 Mobility Report의 기반 데이터 소개(내비게이션 데이터)

- 내비게이션 데이터는 개별통행의 이동경로(궤적)에 대해 시간의 연속성과 공간의 연결성이 동시에 수집되는 입체적인 형태의 데이터이며, 개인의 기기를 통해 시·공간적 제약없이 수집된다는 특징이 있음
- 내비게이션 데이터는 개별 차량의 내비게이션 단말기 및 핸드폰 어플리케이션을 통해 수집하며, 개별차량의 구간통행속도, 이동경로 데이터를 수집할 수 있음
  - 개별 링크별로 누적된 내비게이션 통행량 정보가 부가적으로 생성 가능함



### 구간속도

: 링크①의 개별통행속도(km/h)=(fldzm①의 연장)/(진출시간-진입시간)



### 링크단위 내비게이션 프로브 건수

: 링크①에 매칭이 이루어진 차량건수



### 개별 프로브 차량의 전체 이동경로

: 개별차량의 출발지에서 목적지까지의 이동경로

〈그림〉 내비게이션 데이터를 통해 수집되는 정보

〈표 1〉 내비게이션 데이터 테이블 명세서

Column명	설명	Data Type	비고
auth_key	단말기 ID	Datetime	-
link_time	수집 시간(년/월/일/시/분/초)	Integer	-
from_link	진입 링크ID	Integer	-
to_link	진출 링크ID	Integer	-
speed	구간통행속도(km/h)	Integer	-

# 제1장 차량 Mobility Report 소개 | 제2장 차량 Mobility Report | 제3장 차량 Mobility Report의 교통지표

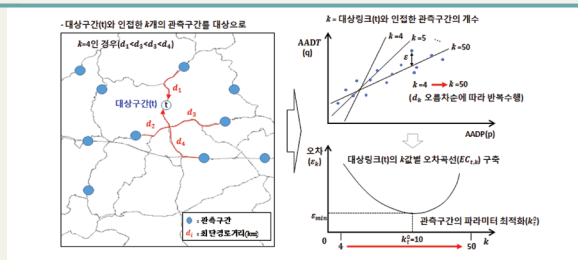
## 3) 차량 Mobility Report의 지표산출 방법

### ◎ 교통량

- 교통량 추정은 크게 4단계 과정을 통해 구축되며 내용은 다음과 같음

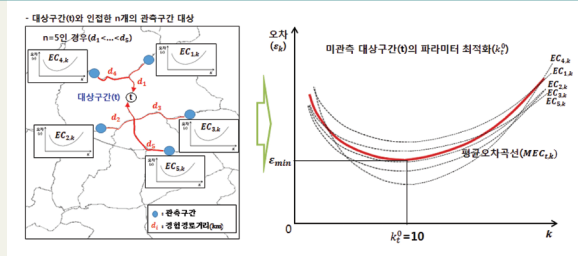
#### Step 1

미관측 지점과 인접한 K개의 관측지점과의 오차곡선 구축



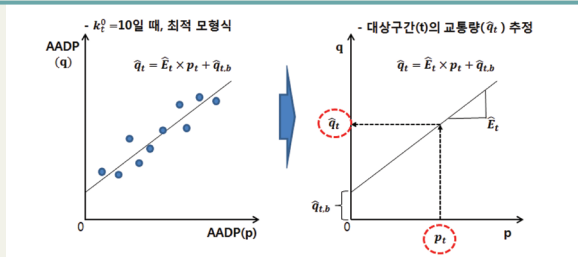
#### Step 2

미관측 지점과 인접한 N개의 오차곡선에 대한  $K_{값}$  파라미터 최적화



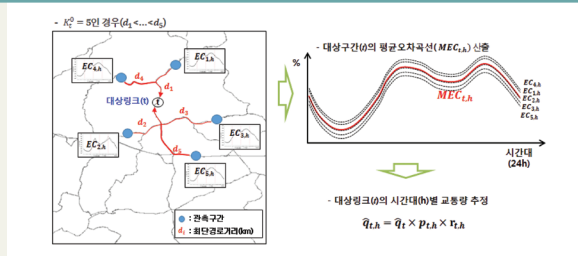
#### Step 3

미관측 지점의 연평균교통량 추정



#### Step 4

미관측 지점의 연평균교통량에 대한 시간대별 교통량 추정



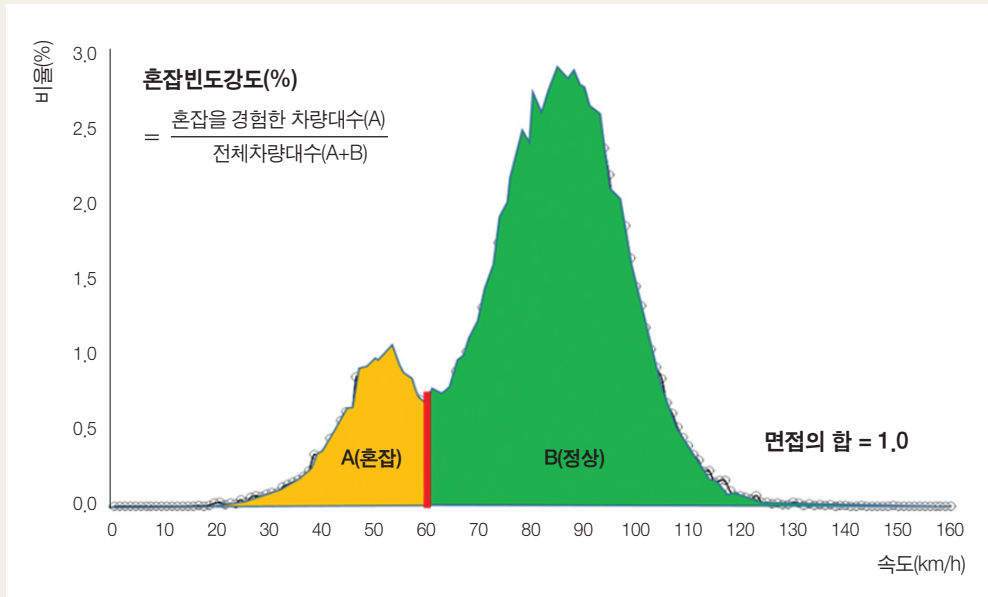
〈그림 3〉 교통량 추정 방법

## ◎ 속도

# 제1장 차량 Mobility Report 소개 | 제2장 차량 Mobility Report | 제3장 차량 Mobility Report의 교통지표

## ◎ 혼잡빈도강도

- 혼잡빈도강도는 전체차량 대수 중 혼잡을 경험한 차량대수 비율을 나타냄



〈그림 5〉 혼잡빈도강도 산정방법

## ◎ 이산화탄소 배출량

- ‘수송부문 온실가스 기후변화대응 시스템 구축(II) - 자동차 온실가스 Bottom-up 배출계수 개발’에서는 모든 차종에 대한 이산화탄소(CO<sub>2</sub>) 배출계수를 제시하고 있음
- 또한, 제시되는 배출계수는 속도의 함수로 이루어져 있으며, 차종 및 연료에 따라 다른 배출계수가 적용되도록 설정되어 있음
- 이산화탄소 배출량 산정의 정밀도 향상을 위하여 차종 및 연료별 도로상의 점유율을 고려하여 각각의 배출계수식을 적용하여 배출량 원단위를 산정함
- 이산화탄소 배출량은 배출량 원단위와 해당링크에 대하여 추정된 전수화교통량과 차종구성비, 연장으로 이루어진 함수로 산정됨
- 이산화탄소 배출량(g) = 차종별 이산화탄소 배출계수(g/km) × 차량주행거리(대×km)

### ◎ 미세먼지 배출량

- ‘국가 대기오염물질 배출량 산정방법 편람(III), 국립환경과학원(2013)’에서는 모든 차종에 대한 대기오염물질( $CO$ ,  $VOC$ ,  $NO_x$ ,  $PM$ ) 배출계수를 제시하고 있음
- 이산화탄소 배출계수와 동일하게 속도의 함수로 이루어져 있으며, 차종 및 연료에 따라 다른 배출계수가 적용되도록 설정되어 있음
- 미세먼지 배출량(g) = 차종별 미세먼지 배출계수(g/km) X 차량주행거리(대\*km)

### 4) 차량 Mobility Report 산출값 관련 유의사항

- 본 보고서에서 제시되고 있는 지표는 공식적인 통계가 아니며, 타 기관의 지표 산출방식과 활용 데이터가 상이하여 지표 결과의 차이가 발생할 수 있음
  - 본 보고서에서는 K-ViewT([www.viewt.ktdb.go.kr](http://www.viewt.ktdb.go.kr))에서 제공되는 내비게이션 데이터를 활용하여 본 사업단 고유의 지표 산출 방법론을 정의하여 각 지표를 산출하였음
- 본 보고서에서 제시되고 있는 2014, 2015, 2016년도 지표는 연도별 도로 네트워크 상황 변화(도로유형의 변화, 행정구역의 변화, 신설, 확장 등)에 따라 그 기준과 범위가 다르기 때문에, 산출되는 지표 역시 그 특성에 따라 적용 기준과 범위를 달리 적용하였음
- 데이터의 집계방법과 지표 산출 방법론에 따라 지표의 결과는 다르게 표출 될 수 있음

## 제1장


### 차량 Mobility Report 소개

---

## 제3장

### 차량 Mobility Report의 교통지표

---



## 제2장

# 차량 Mobility Report



- 01 차량 Mobility로 도로별 교통현황을 보다
- 02 차량 Mobility로 시도별 교통현황을 보다
- 03 차량 Mobility로 교통혼잡을 보다
- 04 차량 Mobility로 교통환경을 보다
- 05 차량 Mobility로 교통안전을 보다
- 06 차량 Mobility로 우리나라의 움직임을 보다



# 01

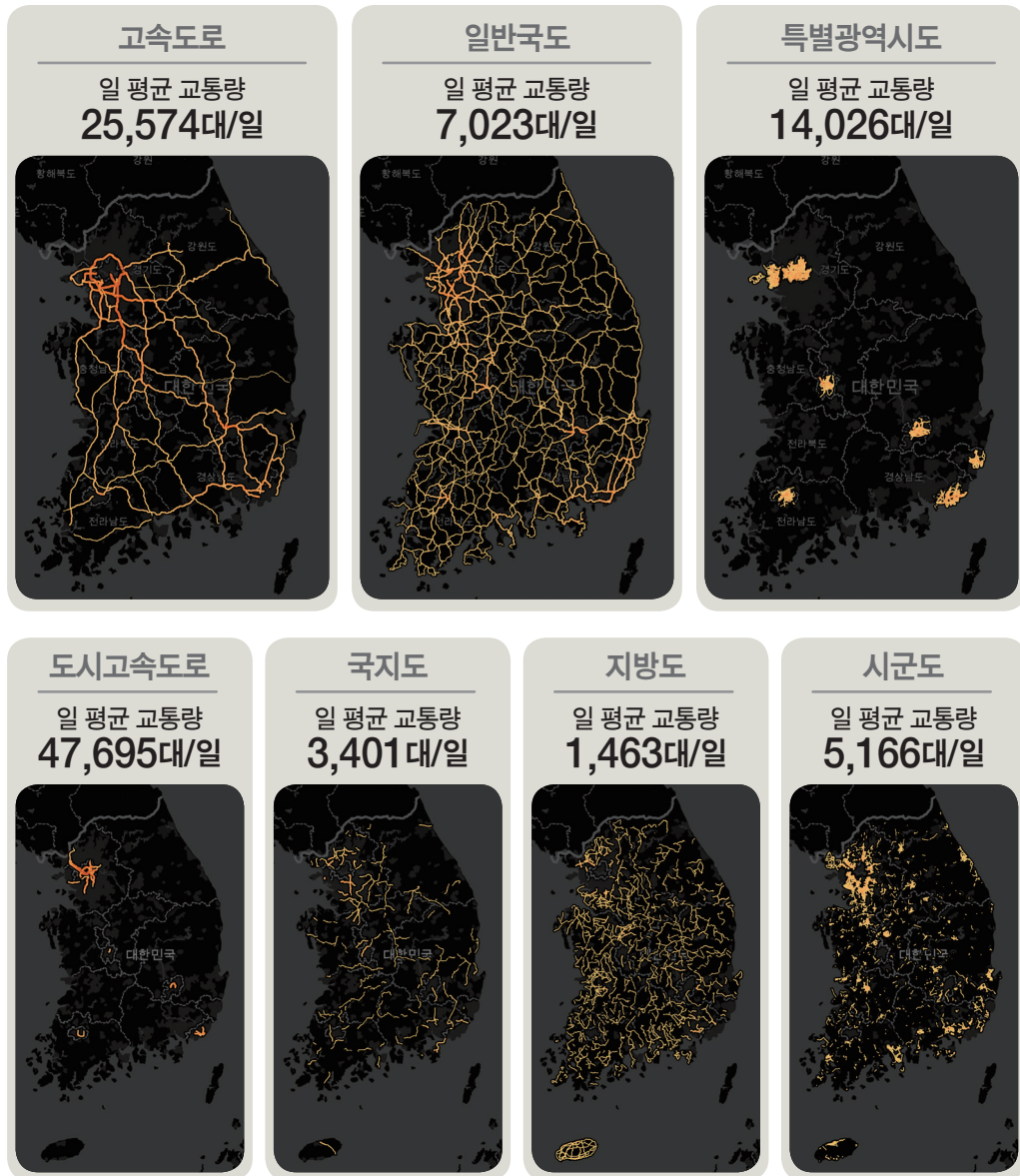
차량 Mobility로  
**도로별**  
**교통현황을 보다**

## 제2장 차량 Mobility Report

제1장 차량 Mobility Report 소개

제3장 차량 Mobility Report의 교통지표

### 1) 도로별 교통량 현황

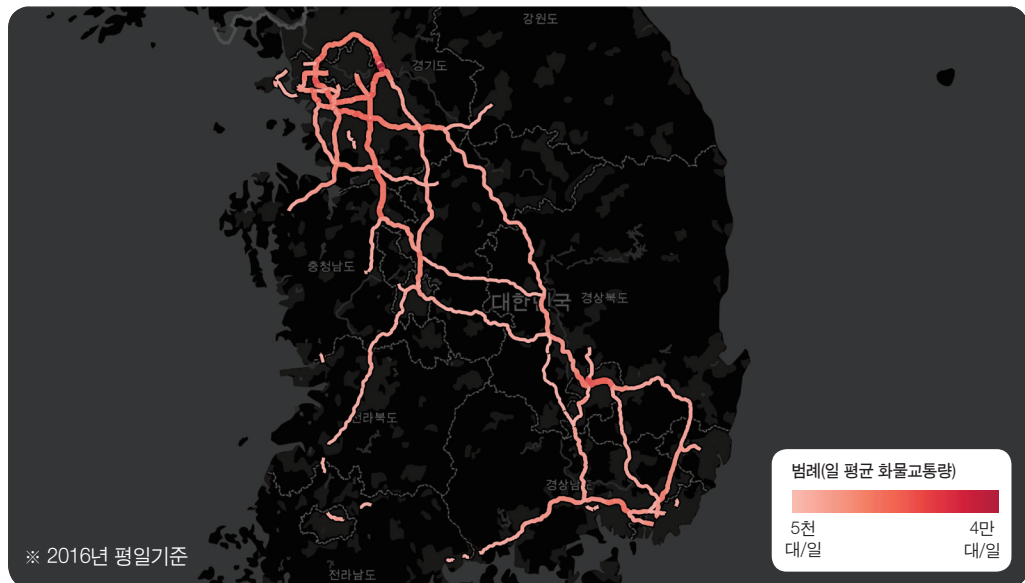


※ 2016년 평일기준

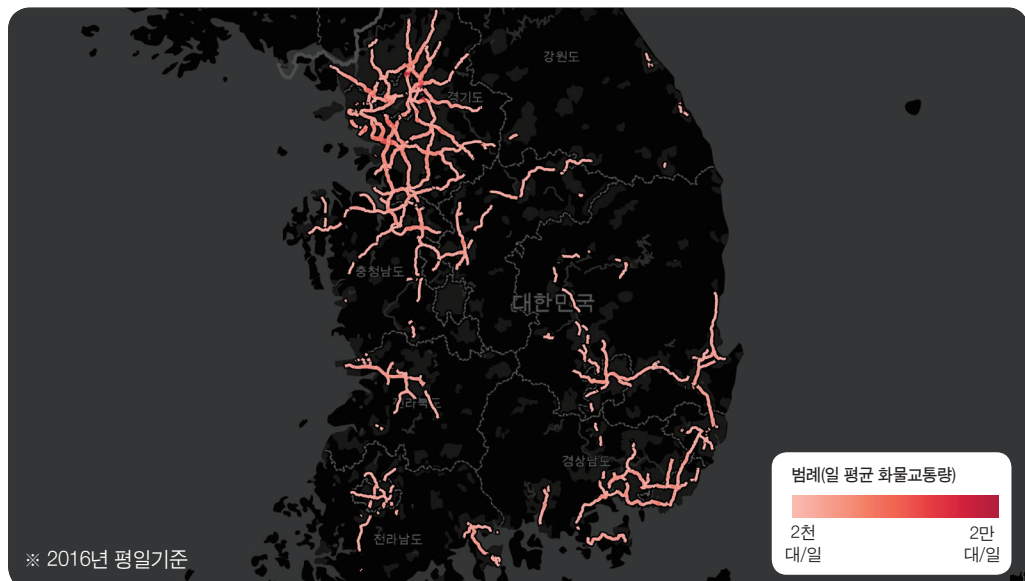
범례(일평균 교통량)



◎ 고속도로 중 화물차가 많이 다니는 도로는? (화물차 교통량 5,000대/일 이상인 고속도로)



◎ 일반국도 중 화물차가 많이 다니는 도로는? (화물차 교통량 2,000대/일 이상인 일반국도)

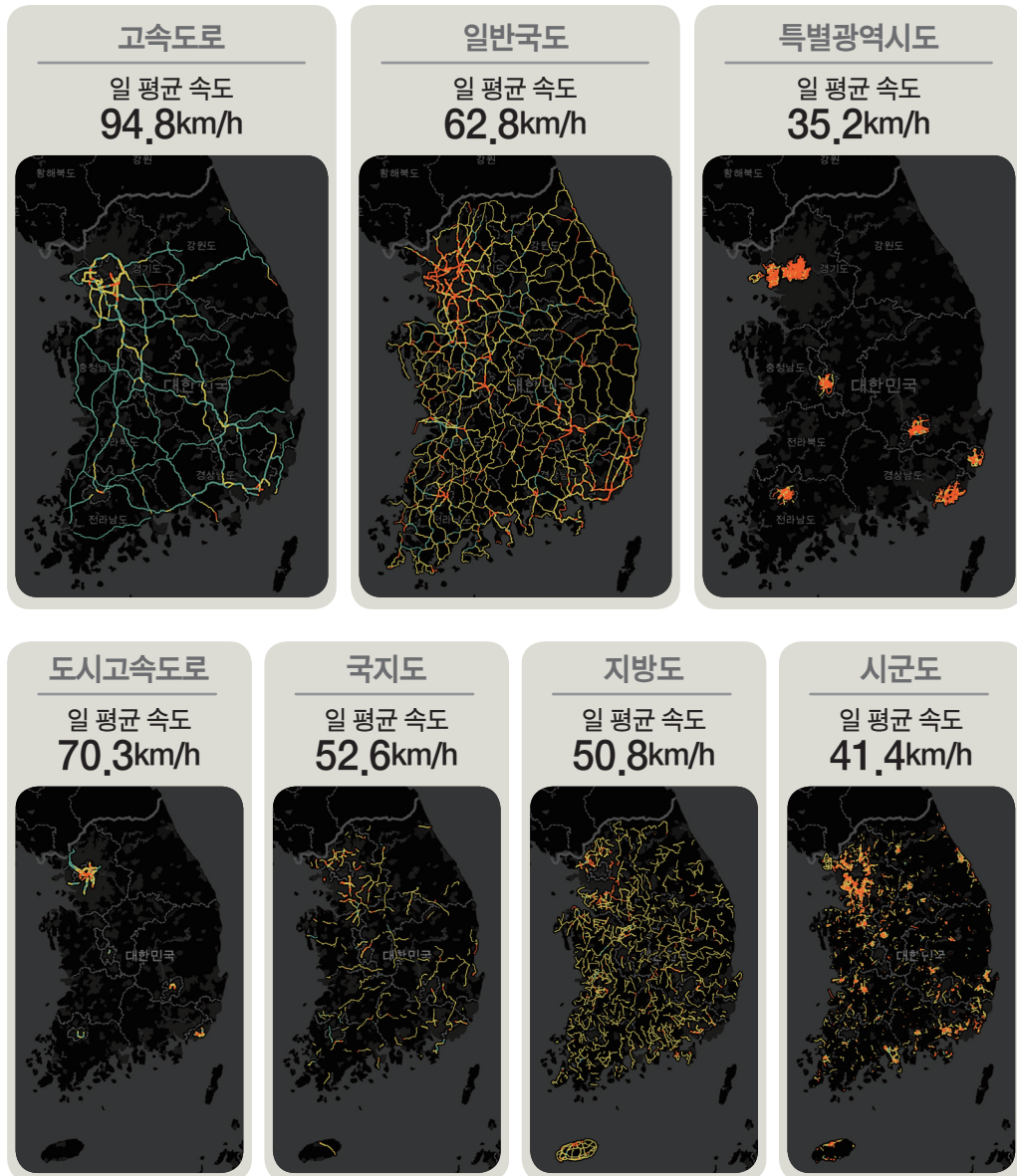


## 제2장 차량 Mobility Report

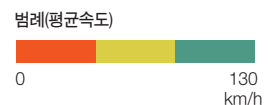
제1장 차량 Mobility Report 소개

제3장 차량 Mobility Report의 교통지표

### 2) 도로별 속도 현황



※ 2016년 평일기준, 오후첨두(18시~19시)의 평균속도를 표출한 그림임  
 ※ 제시된 일 평균속도는 전일 평균속도임



◎ 과속이 많은 고속도로 구간은 어디일까요?




- ※ 130km/h 이상으로 주행하는 차량을 과속으로 정의함
- ※ 해당그림은 (130km/h이상으로 주행하는 차량대수/전체 차량대수)에 대한 비율을 나타낸 그림임
- ※ 2015년 평일 기준
- ※ 선의 두께가 굵을수록, 빨간색에 가까울 수록 과속비율이 높은 구간임

범례(과속비율)



## 제2장 차량 Mobility Report | 제1장 차량 Mobility Report 소개 | 제3장 차량 Mobility Report의 교통지표

### 3) 도로별 차량주행거리 현황

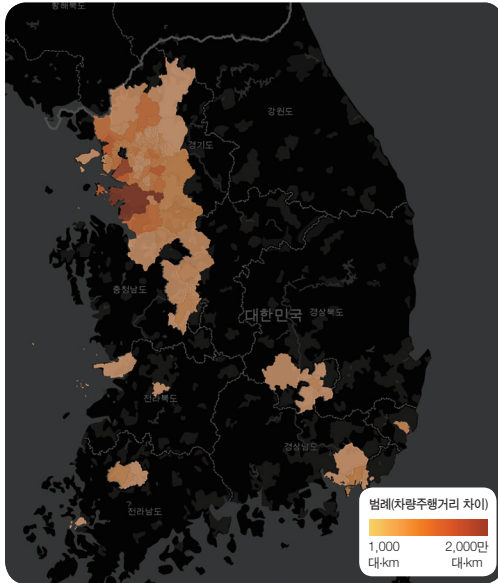


※ 2016년 평일기준

범례(차량주행거리)



◎ 주말보다 **평일**에 교통량이 더 많이 통행하는 시군구는 어디일까?



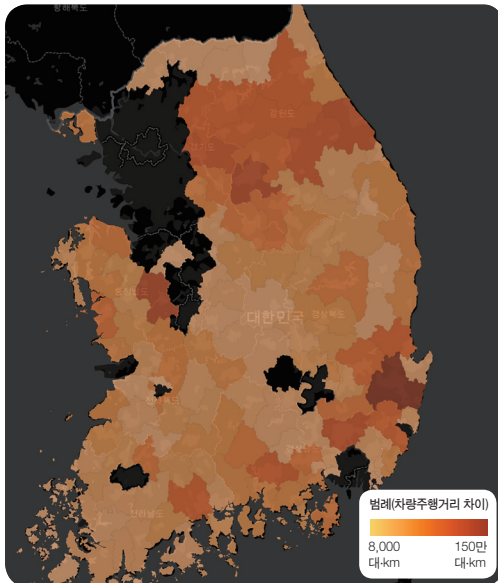
평일에는 주로 **도시부**로  
교통량이 집중된다. (총 101 시군구)

주말보다 평일 차량주행거리가 긴 시군구 Top 10

순위	시도명	시군구명	차량주행거리 차이 (만대·km)
1	경기도	성남시분당구	13.0
2	경기도	평택시	11.3
3	경기도	의왕시	10.6
4	경기도	안산시단원구	8.6
5	경기도	군포시	8.0
6	서울특별시	서대문구	6.3
7	경기도	안산시상록구	6.0
8	서울특별시	동작구	6.0
9	경기도	성남시수정구	5.8
10	인천광역시	서구	5.5

※ 평일 차량주행거리 - 주말차량주행거리 ※ 2015년 기준

◎ 평일보다 **주말**에 교통량이 더 많이 통행하는 시군구는 어디일까?



주말에는 **지방부**로 많은  
통행이 분산된다. (총 145 시군구)

평일보다 주말 차량주행거리가 긴 시군구 Top 10

순위	시도명	시군구명	차량주행거리 차이 (만대·km)
1	경기도	이천시	26.3
2	강원도	원주시	24.5
3	경상북도	영천시	22.3
4	경상북도	경주시	22.1
5	경상북도	포항시북구	21.0
6	강원도	강릉시	18.6
7	경기도	여주시	18.2
8	울산광역시	울주군	18.1
9	강원도	횡성군	16.5
10	경상북도	청도군	15.9

※ 주말 차량주행거리 - 평일 차량주행거리 ※ 2015년 기준

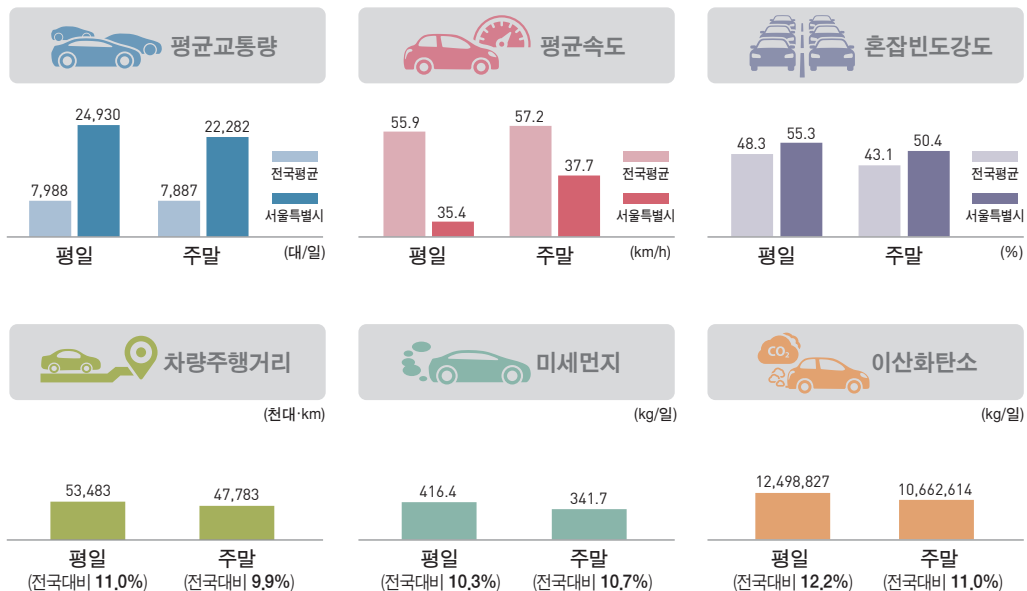
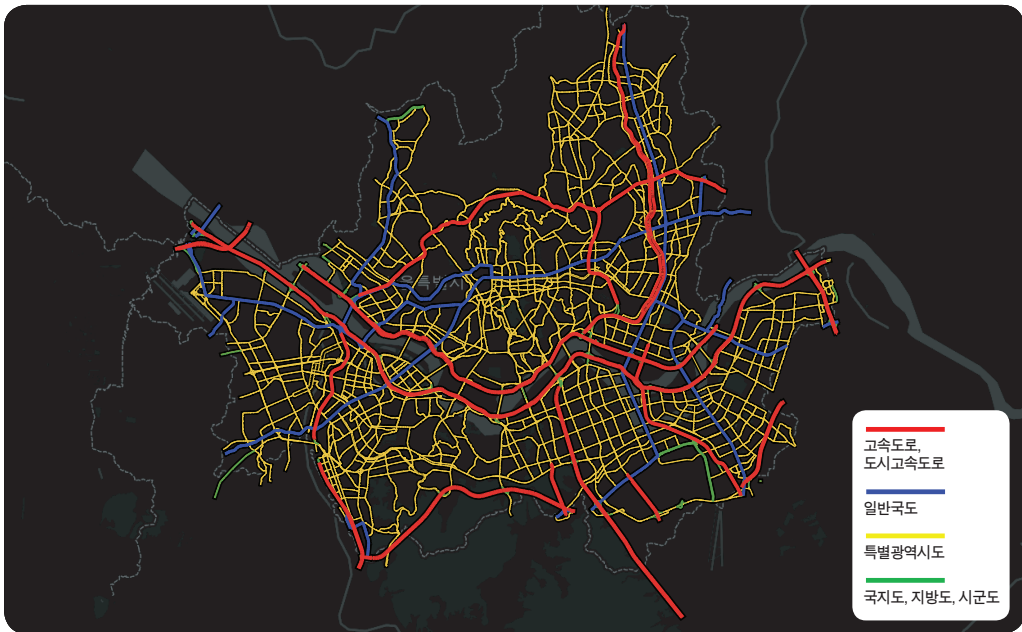


# 02

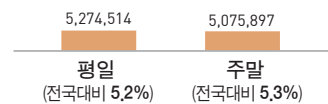
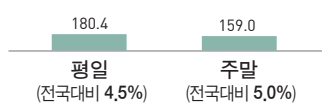
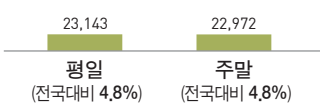
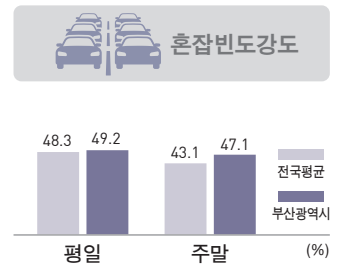
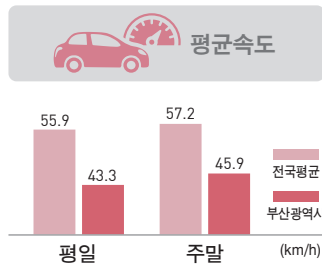
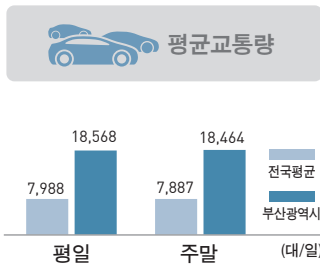
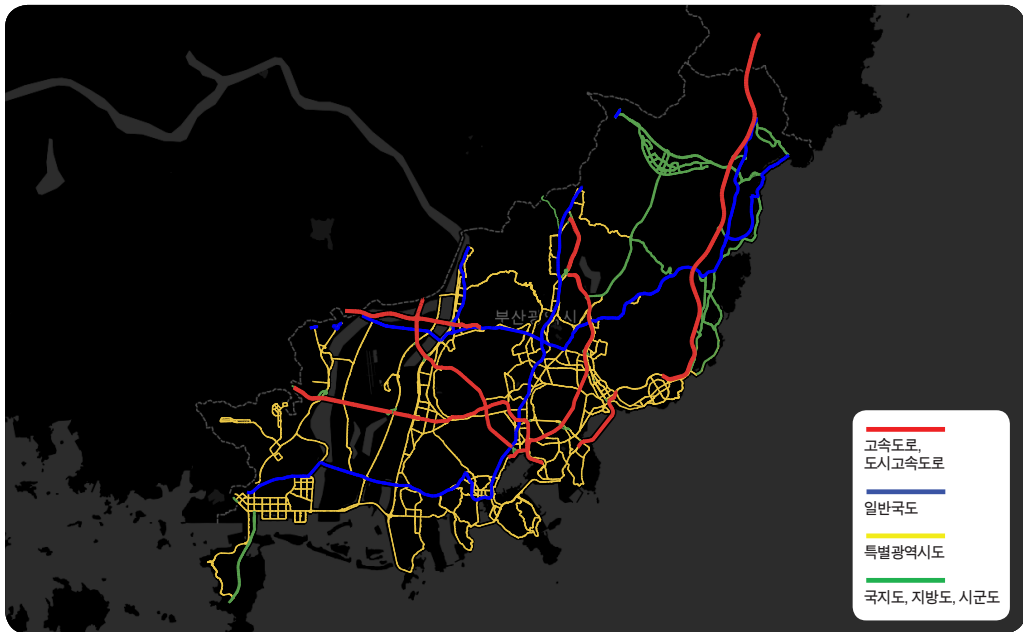
차량 Mobility로  
 시도별  
 교통현황을 보다

## 제2장 차량 Mobility Report | 제1장 차량 Mobility Report 소개 | 제3장 차량 Mobility Report의 교통지표

### 1) 서울특별시 교통현황 (2016년 기준)



## 2) 부산광역시 교통현황 (2016년 기준)

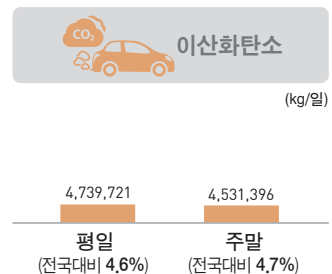
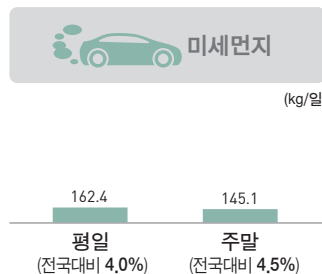
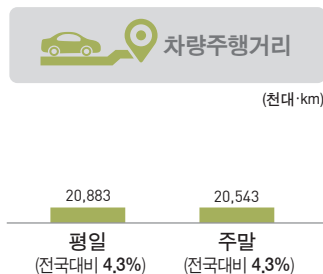
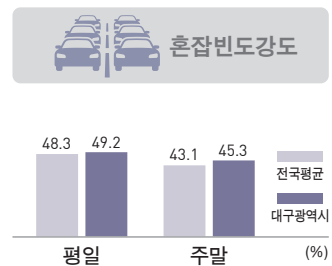
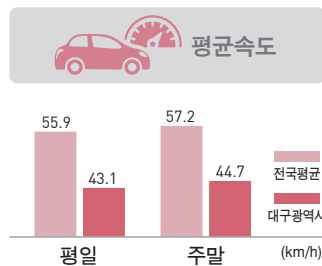
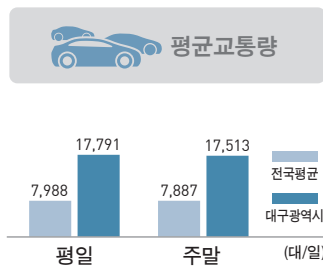
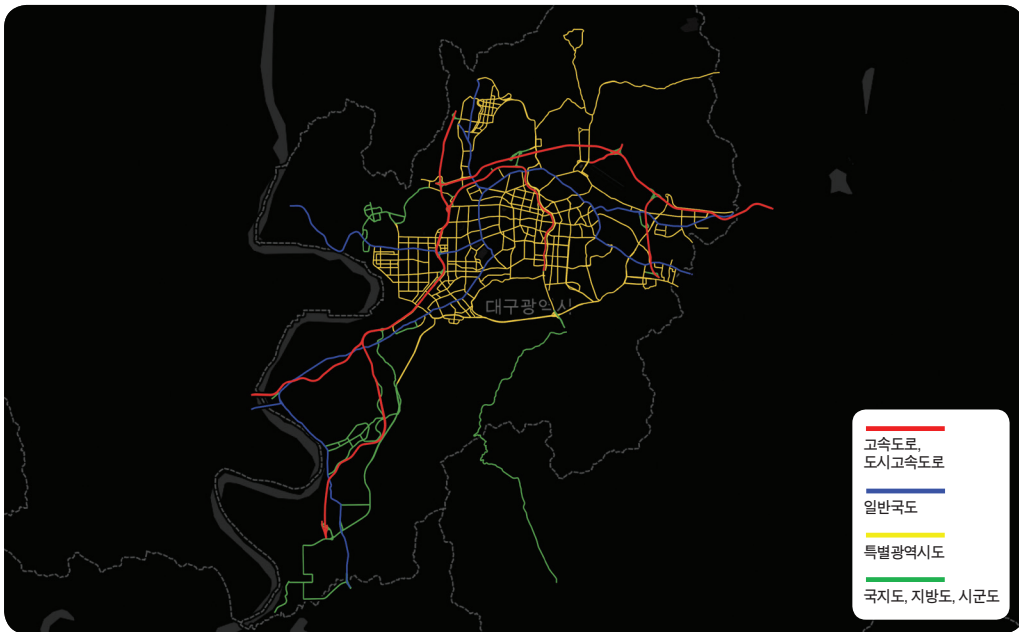


## 제2장 차량 Mobility Report

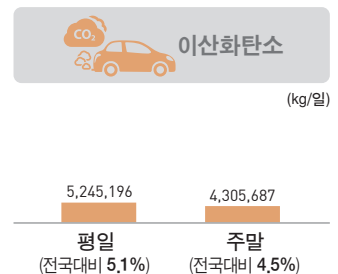
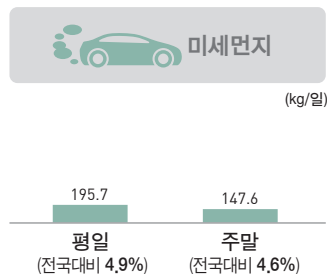
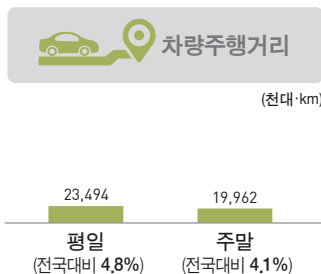
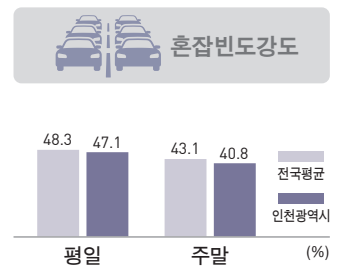
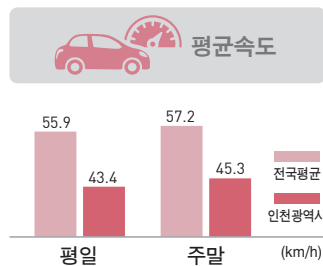
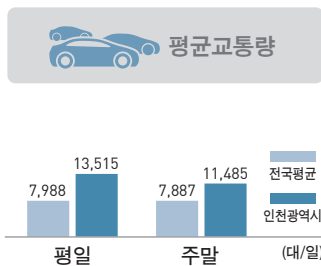
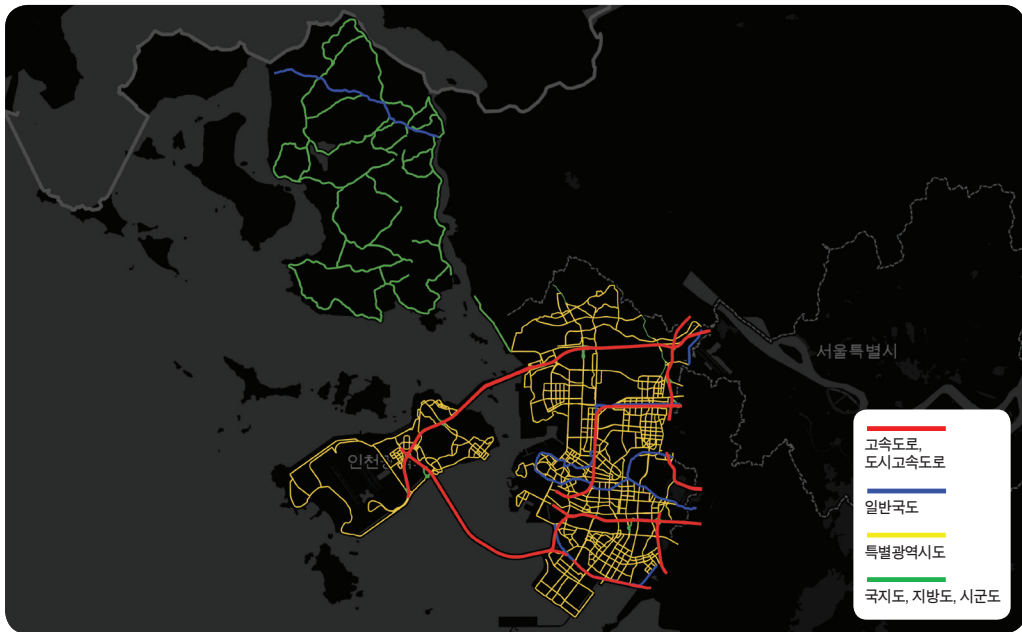
제1장 차량 Mobility Report 소개

제3장 차량 Mobility Report의 교통지표

### 3) 대구광역시 교통현황 (2016년 기준)

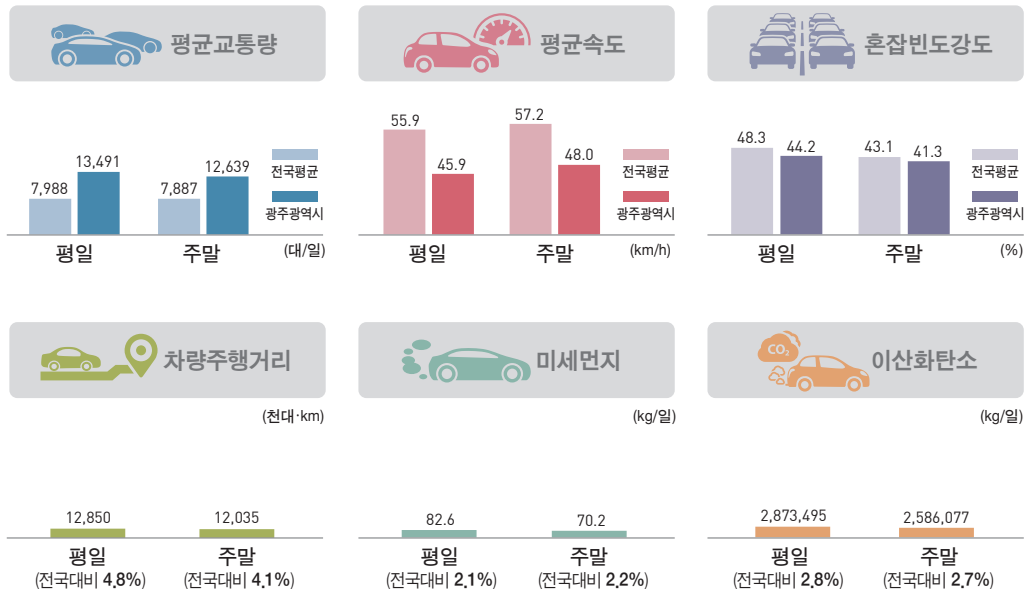


#### 4) 인천광역시 교통현황 (2016년 기준)

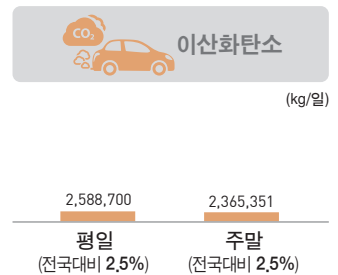
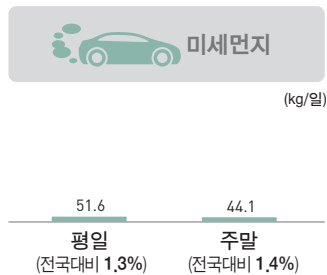
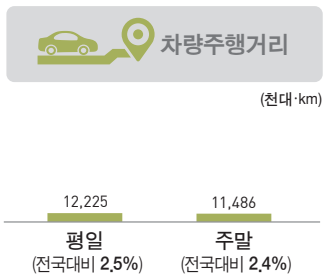
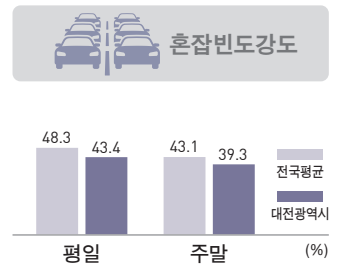
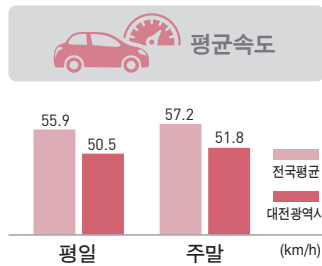
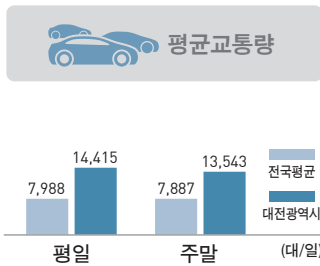
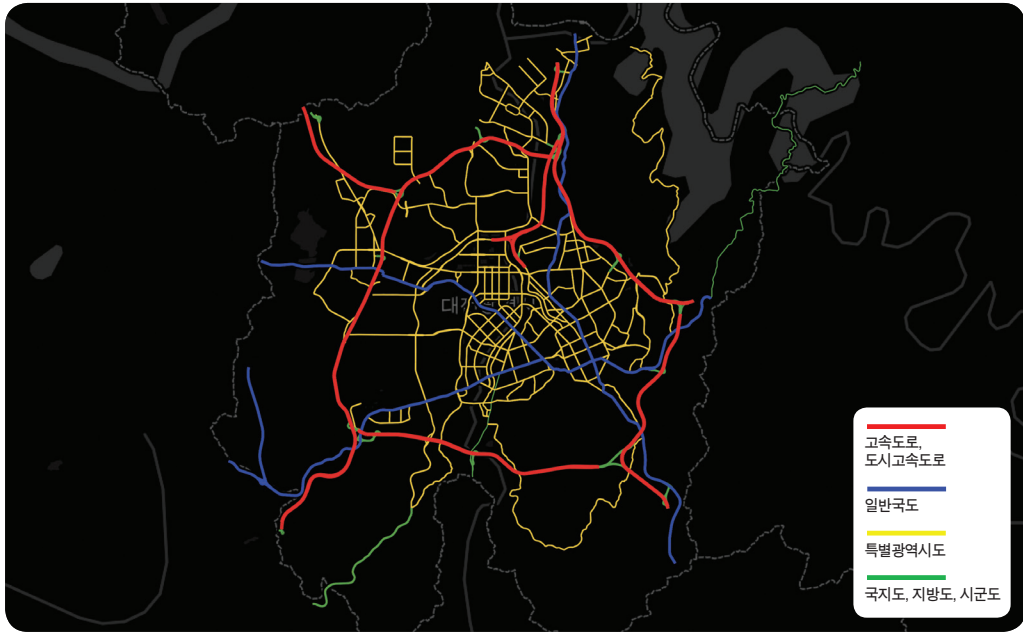


## 제2장 차량 Mobility Report | 제1장 차량 Mobility Report 소개 | 제3장 차량 Mobility Report의 교통지표

### 5) 광주광역시 교통현황 (2016년 기준)

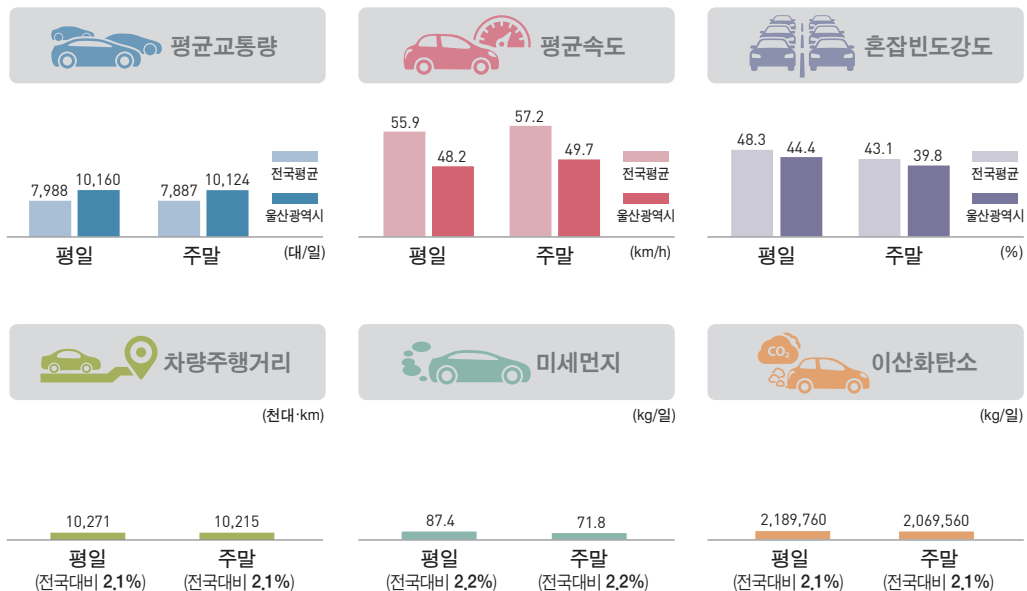
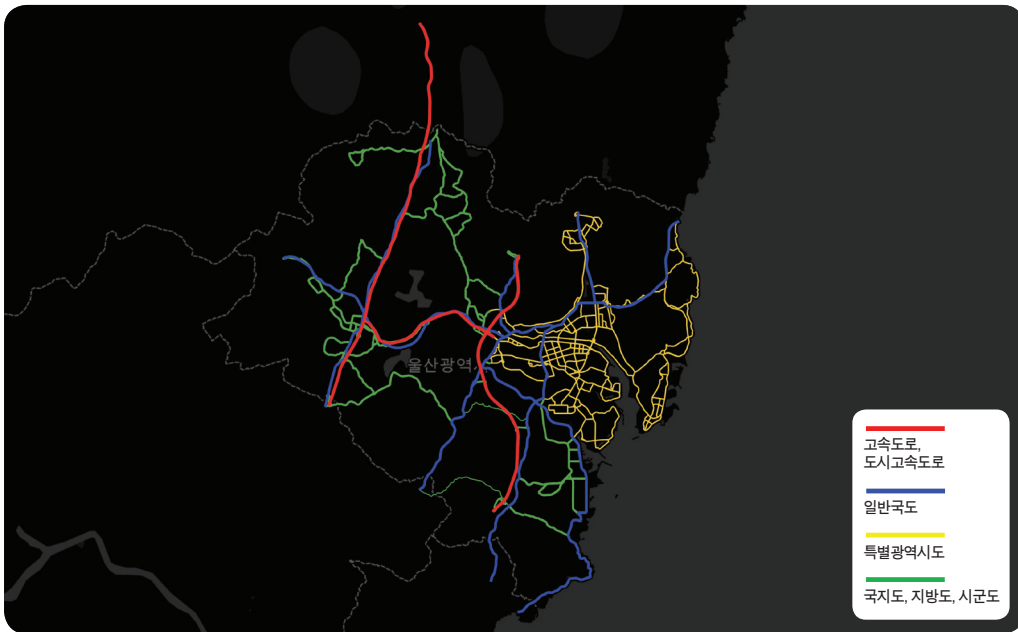


## 6) 대전광역시 교통현황 (2016년 기준)

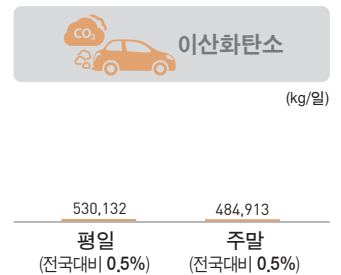
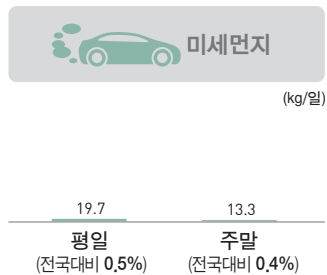
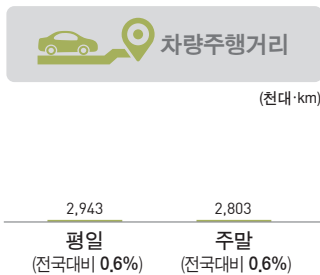
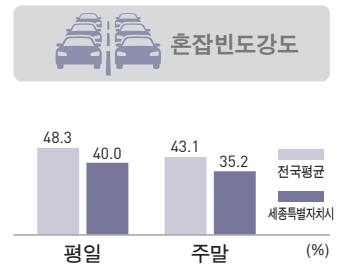
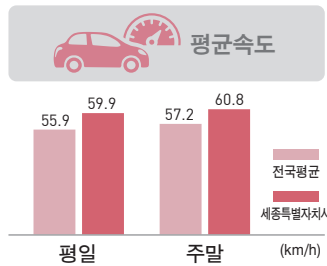
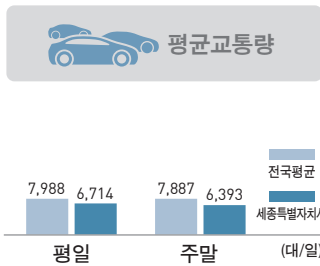
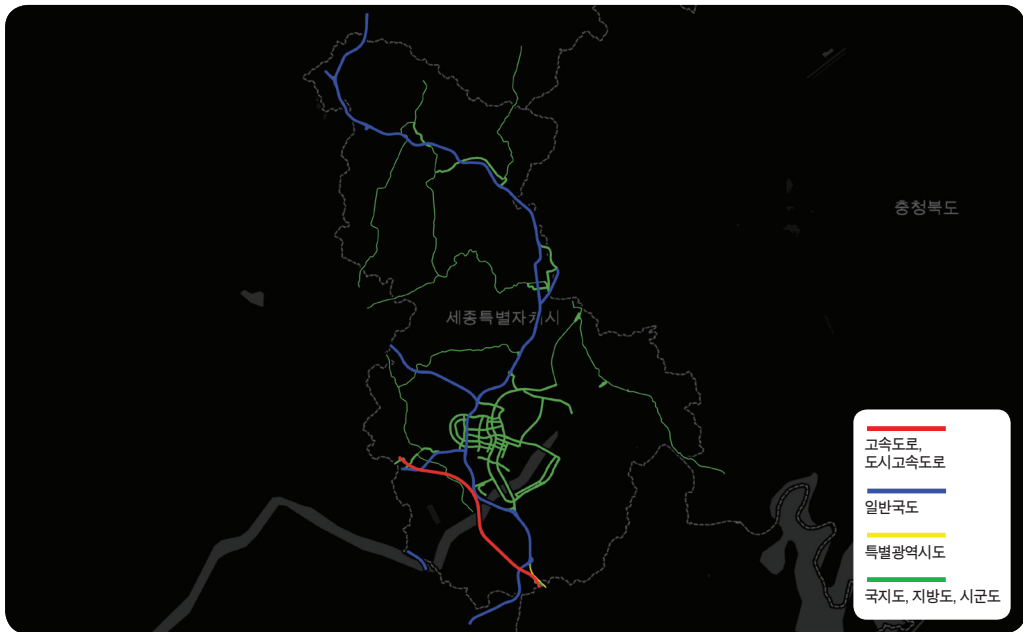


## 제2장 차량 Mobility Report | 제1장 차량 Mobility Report 소개 | 제3장 차량 Mobility Report의 교통지표

### 7) 울산광역시 교통현황 (2016년 기준)



## 8) 세종특별자치시 교통현황 (2016년 기준)

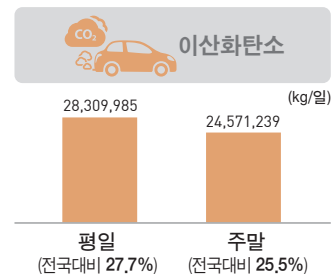
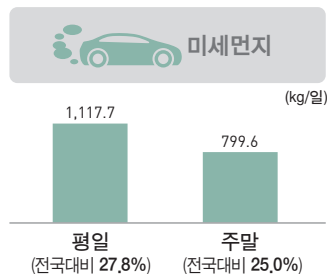
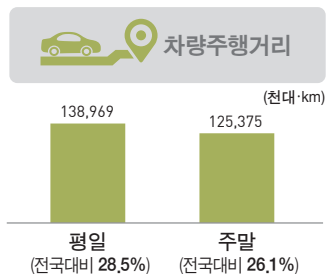
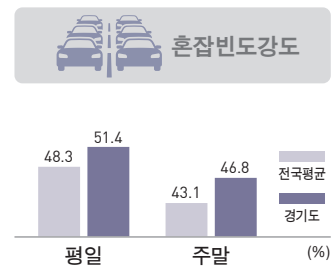
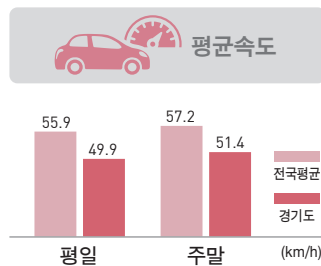
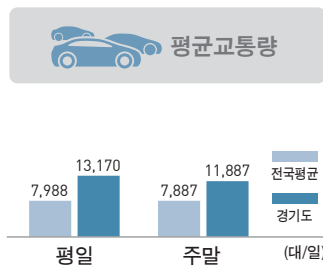
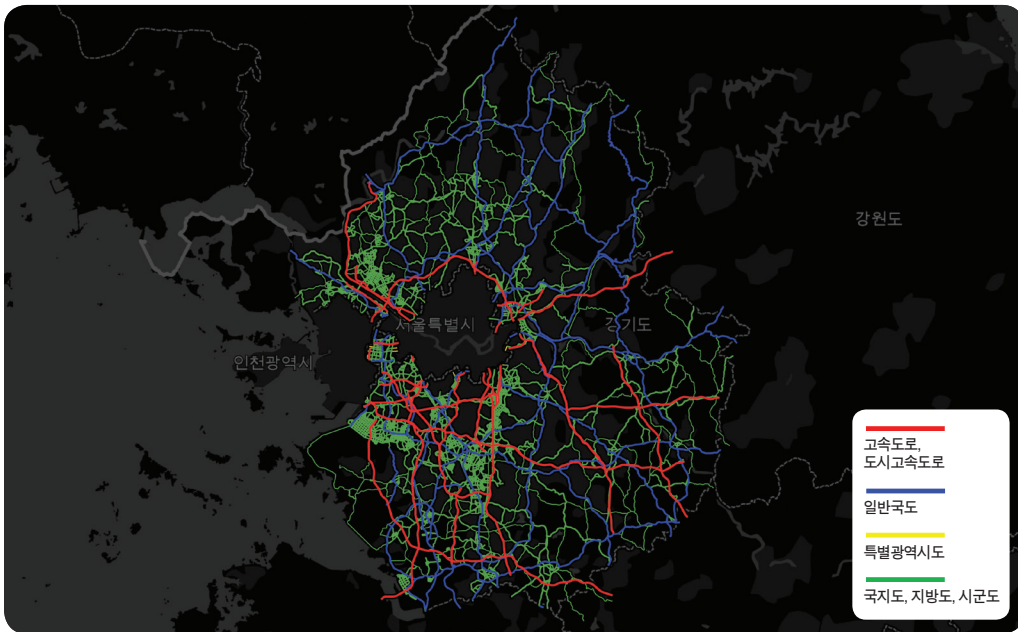


## 제2장 차량 Mobility Report

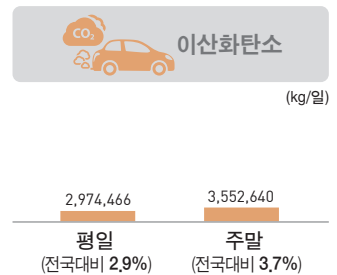
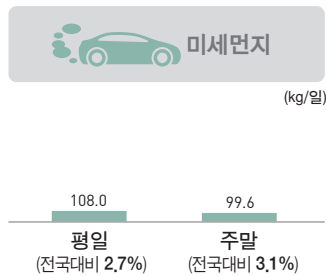
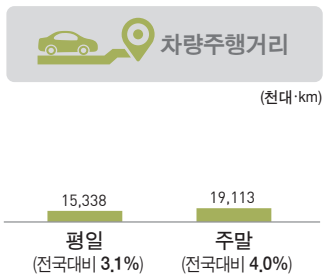
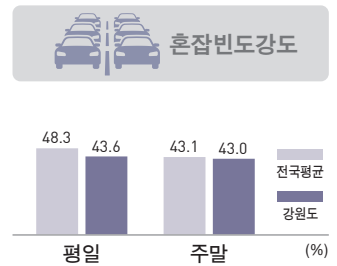
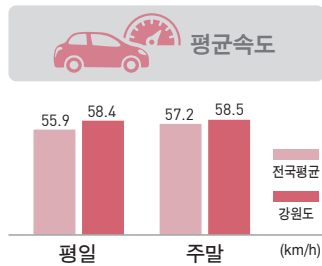
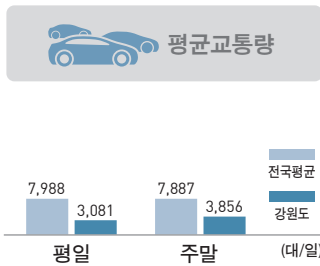
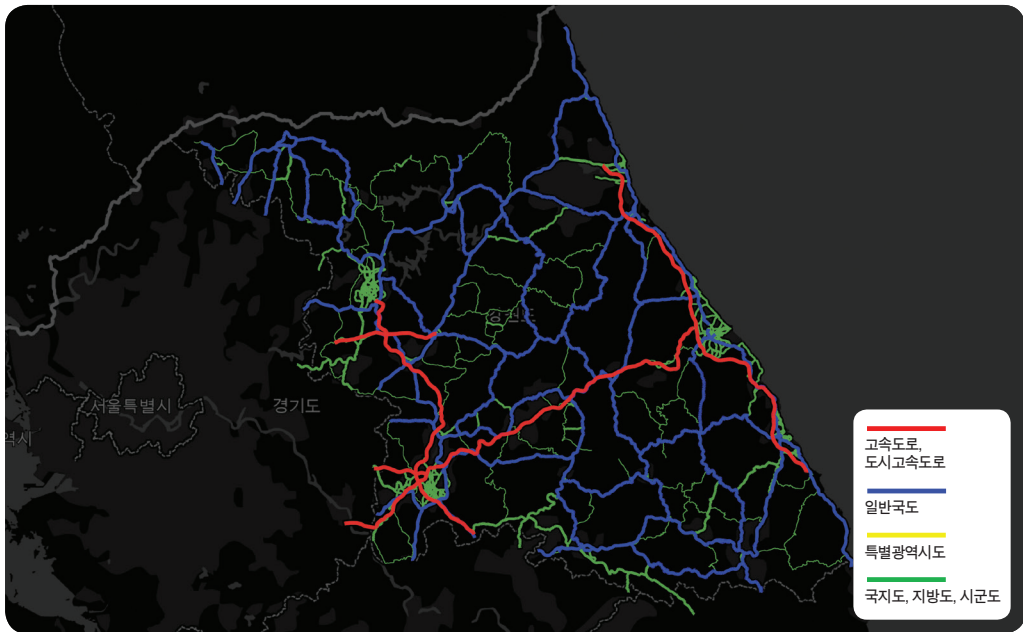
제1장 차량 Mobility Report 소개

제3장 차량 Mobility Report의 교통지표

### 9) 경기도 교통현황 (2016년 기준)

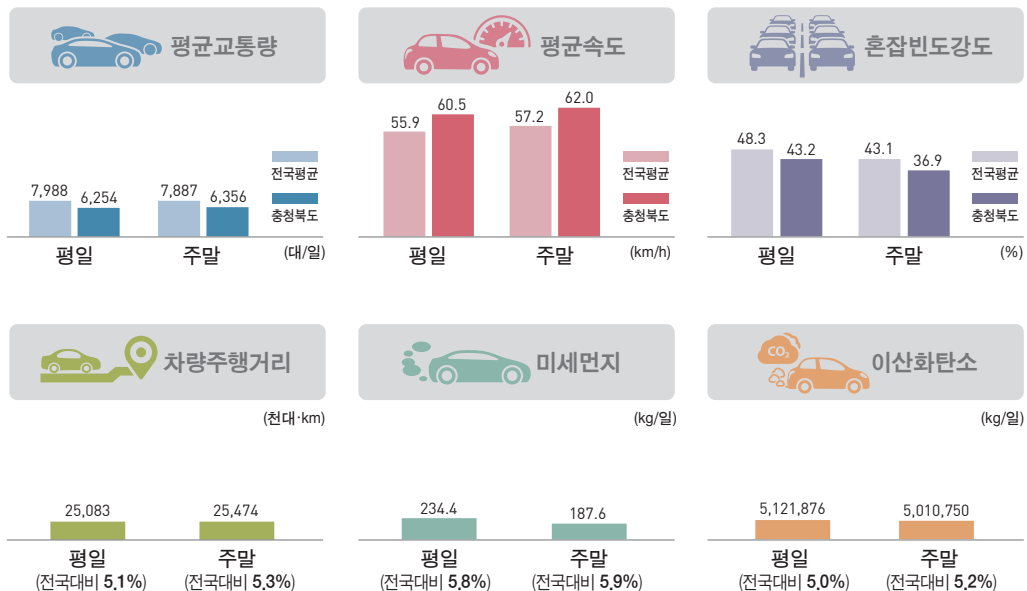
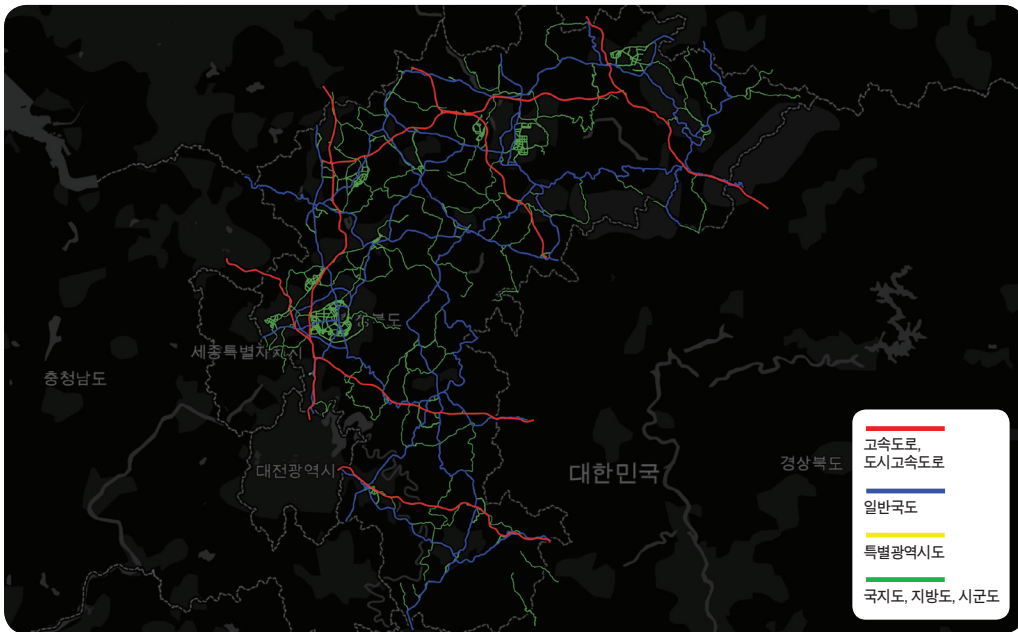


## 10) 강원도 교통현황 (2016년 기준)

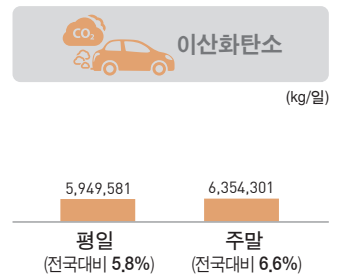
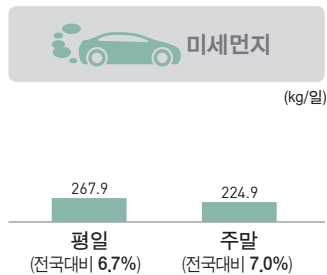
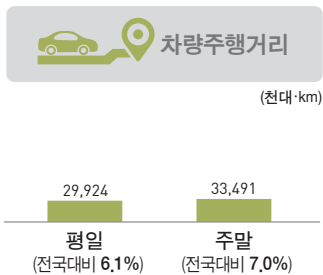
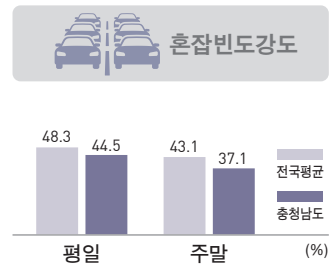
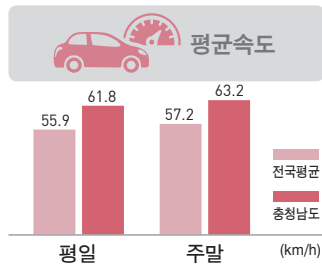
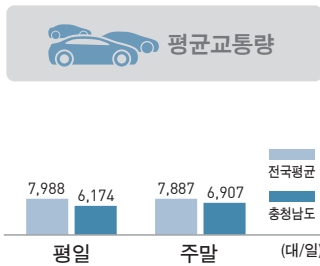
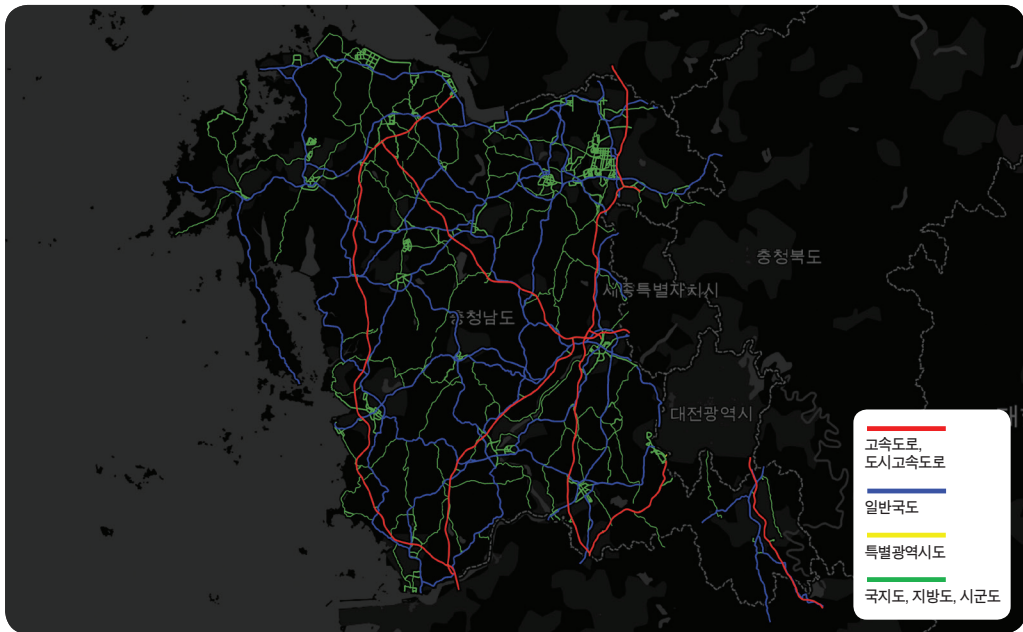


## 제2장 차량 Mobility Report | 제1장 차량 Mobility Report 소개 | 제3장 차량 Mobility Report의 교통지표

### 11) 충청북도 교통현황 (2016년 기준)



## 12) 충청남도 교통현황 (2016년 기준)

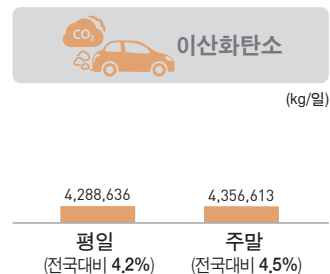
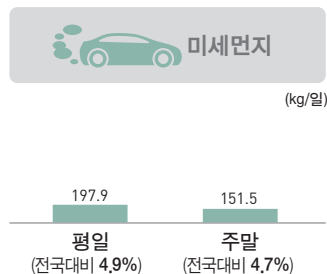
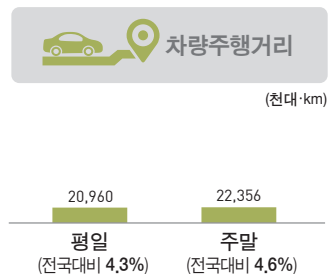
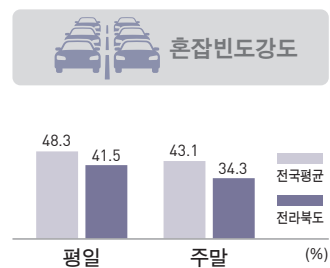
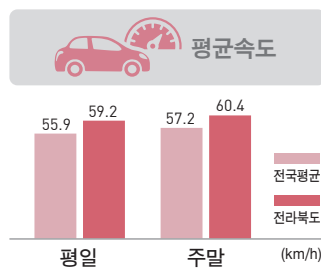
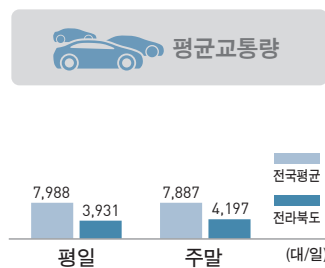
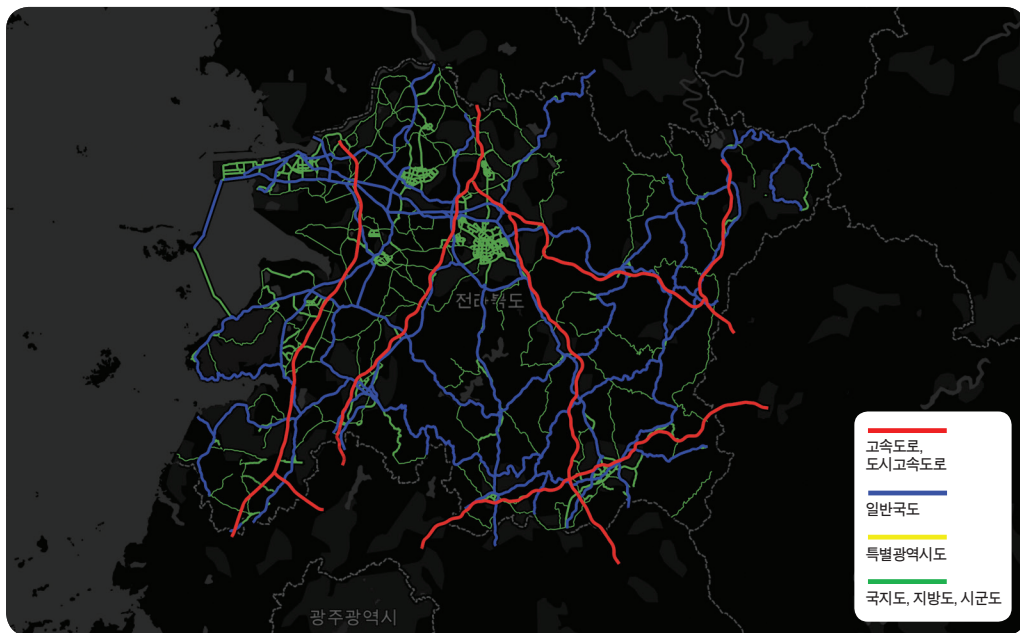


## 제2장 차량 Mobility Report

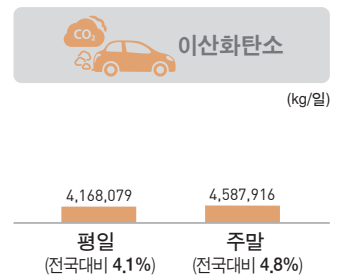
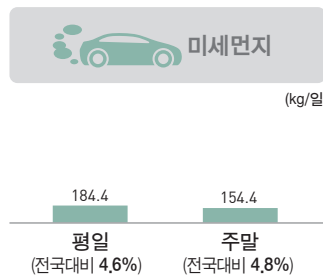
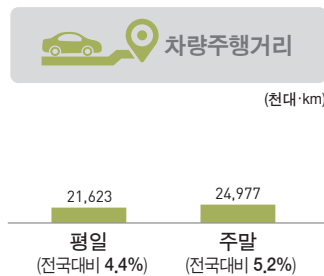
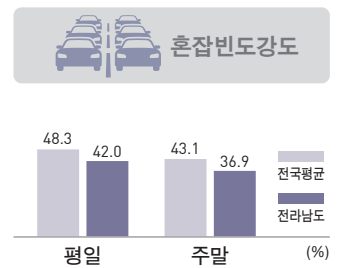
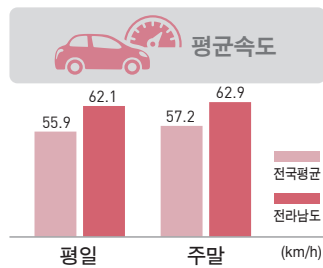
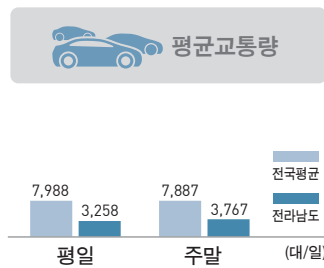
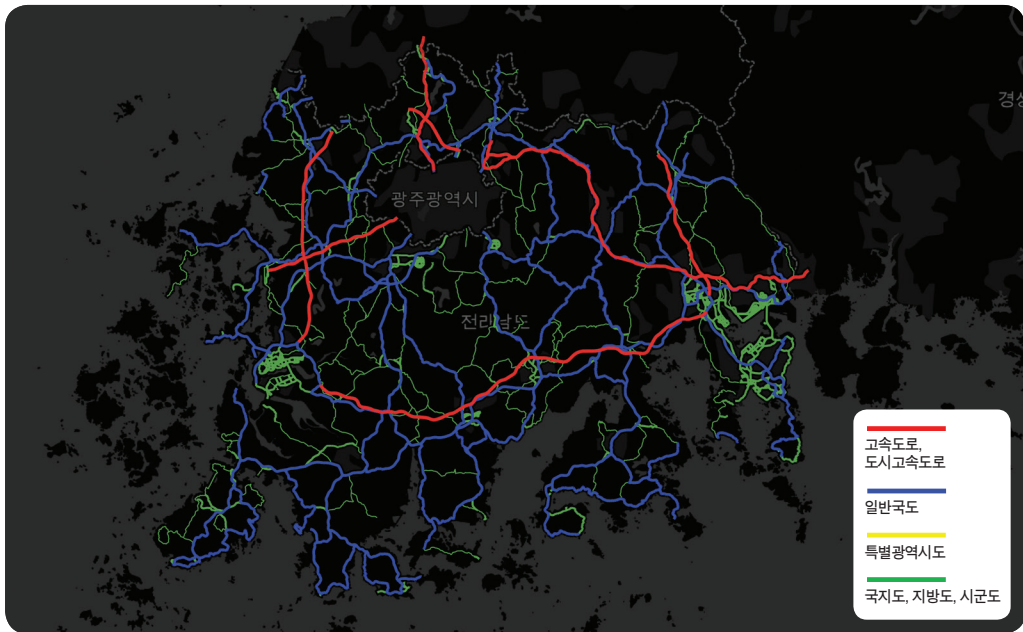
제1장 차량 Mobility Report 소개

제3장 차량 Mobility Report의 교통지표

### 13) 전라북도 교통현황 (2016년 기준)



## 14) 전라남도 교통현황 (2016년 기준)

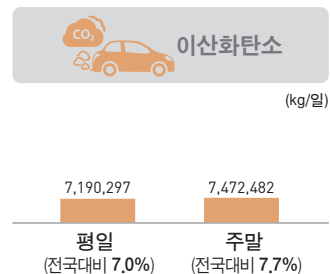
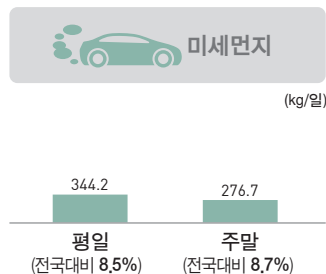
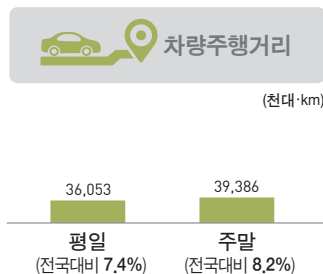
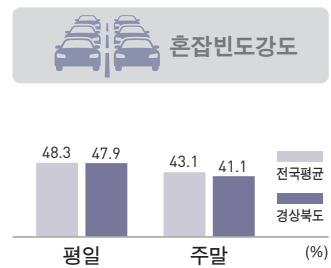
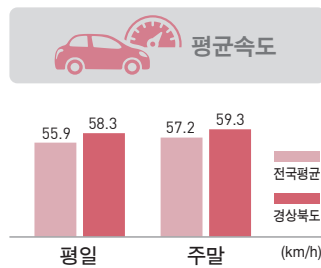
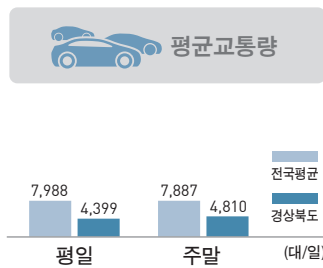
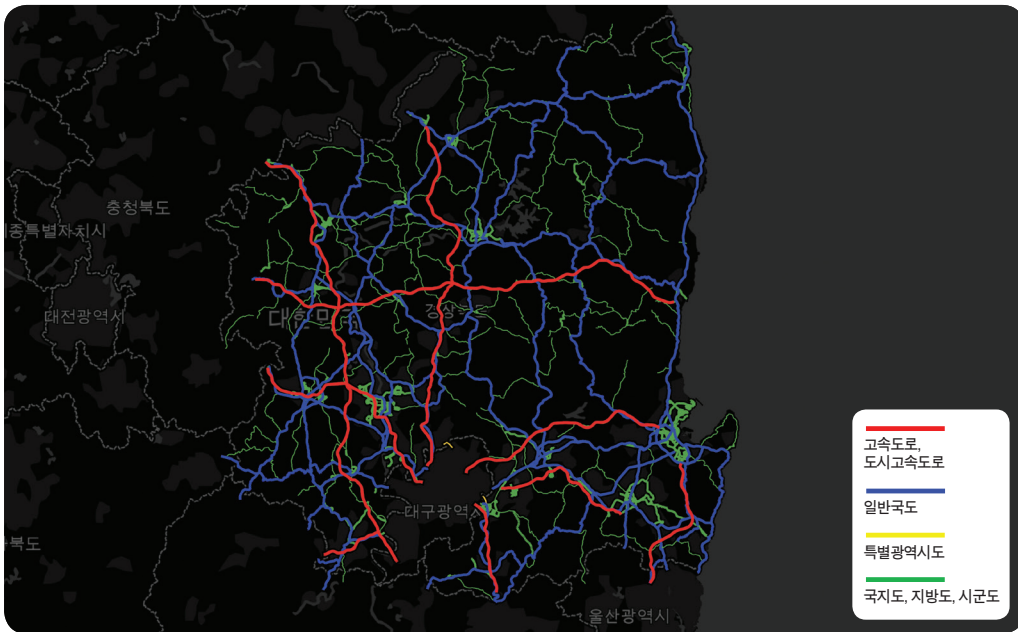


## 제2장 차량 Mobility Report

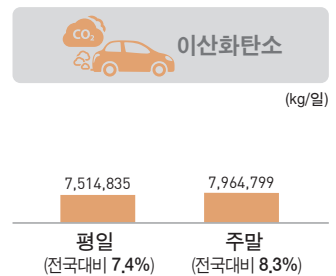
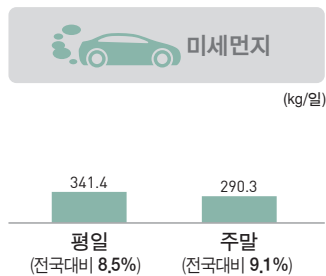
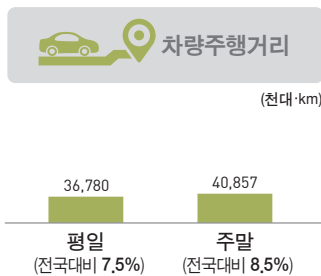
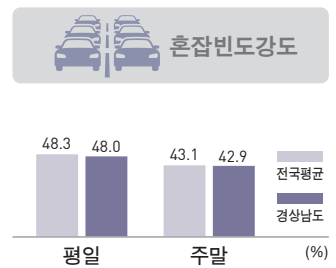
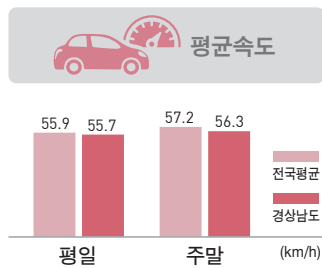
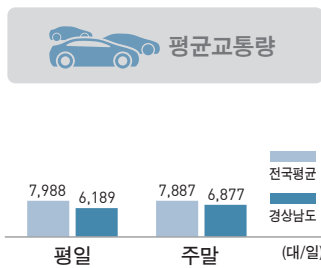
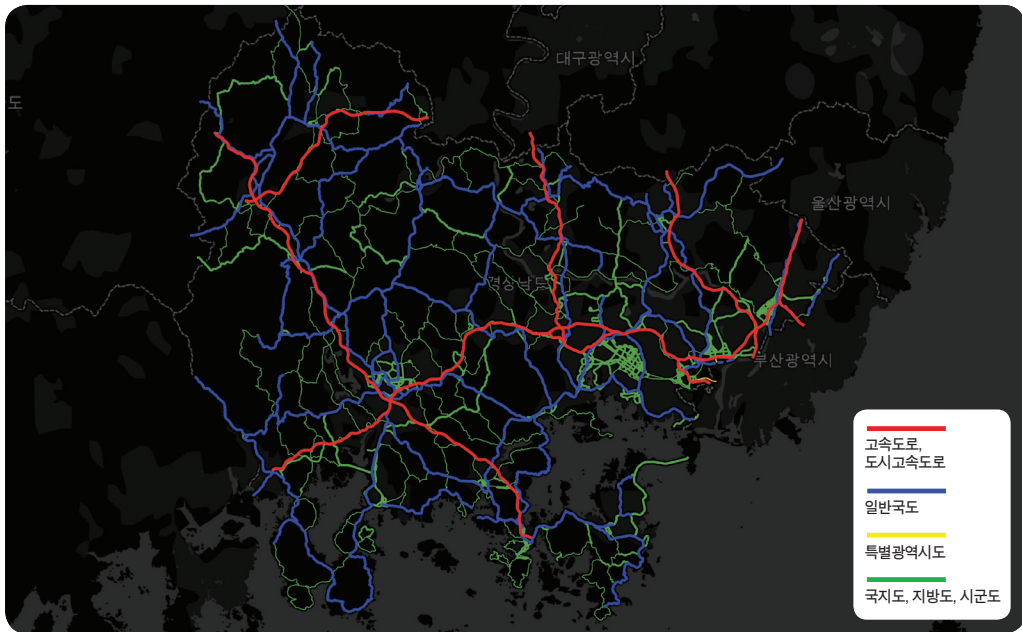
제1장 차량 Mobility Report 소개

제3장 차량 Mobility Report의 교통지표

### 15) 경상북도 교통현황 (2016년 기준)

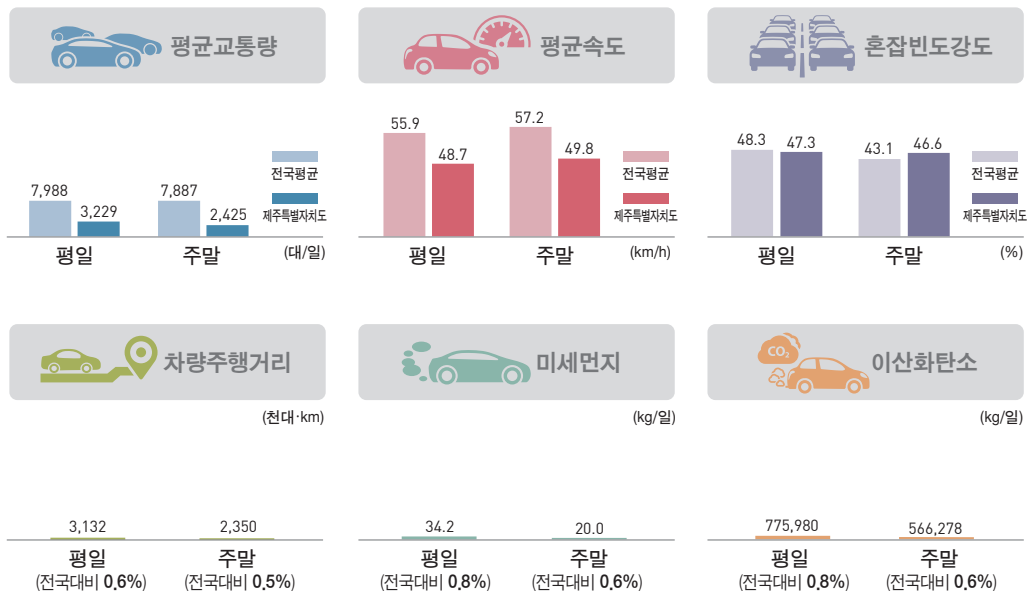


## 16) 경상남도 교통현황 (2016년 기준)



## 제2장 차량 Mobility Report | 제1장 차량 Mobility Report 소개 | 제3장 차량 Mobility Report의 교통지표

### 17) 제주특별자치도 교통현황 (2016년 기준)



# 03

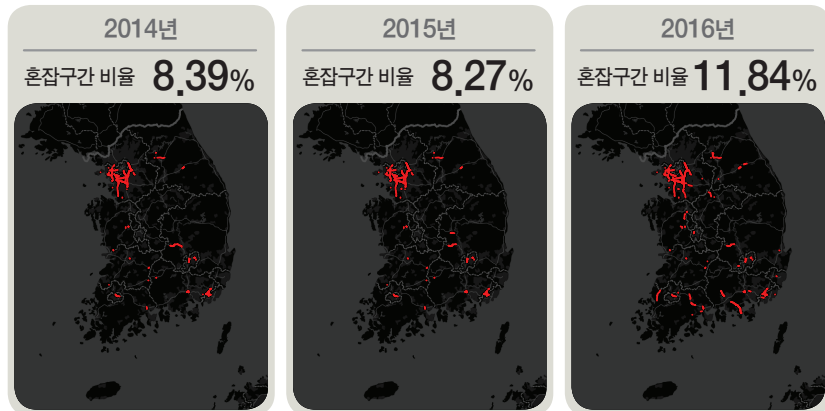
차량 Mobility로  
교통혼잡을 보다

## 제2장 차량 Mobility Report | 제1장 차량 Mobility Report 소개 | 제3장 차량 Mobility Report의 교통지표

### 1) 도로등급별 혼잡구간의 변화

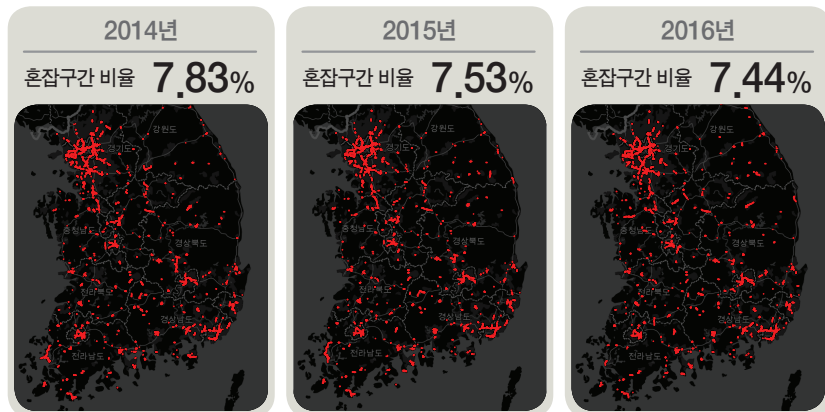
#### 고속도로

24시간 중 한 시간이라도  
평균속도가 70km/h  
이하로 떨어진 구간을  
혼잡구간으로 선정



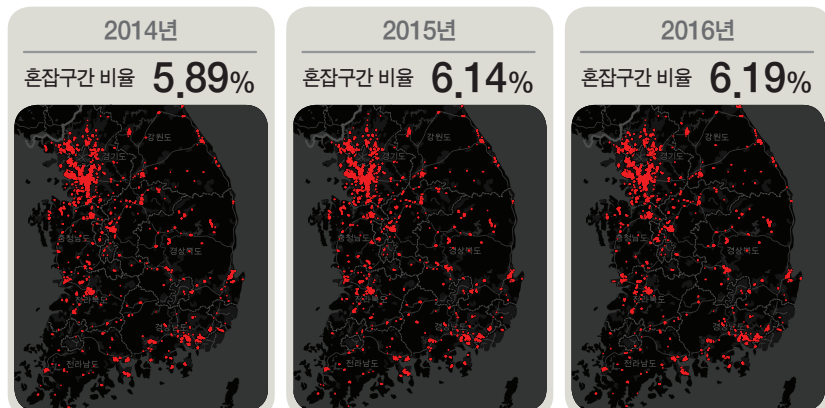
#### 일반국도

24시간 중 한 시간이라도  
평균속도가 30km/h  
이하로 떨어진 구간을  
혼잡구간으로 선정



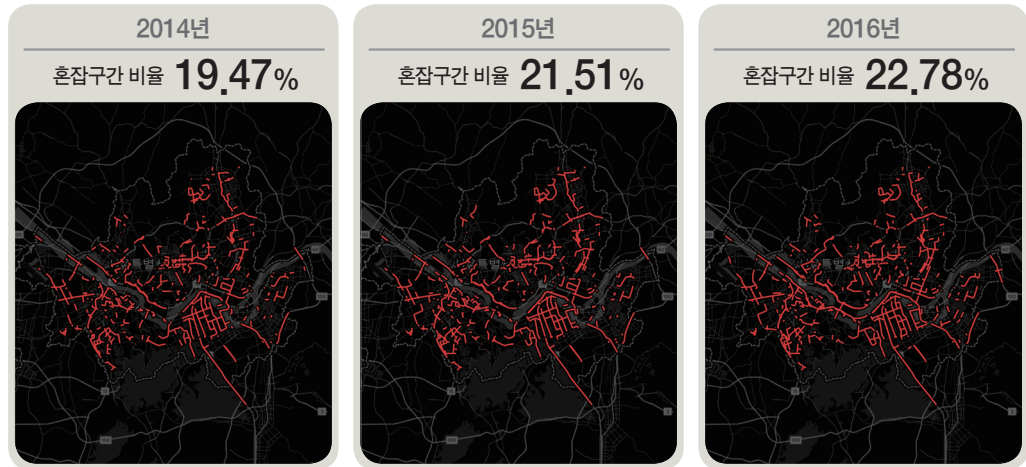
#### 지방도 시군도

24시간 중 한 시간이라도  
평균속도가 20km/h  
이하로 떨어진 구간을  
혼잡구간으로 선정



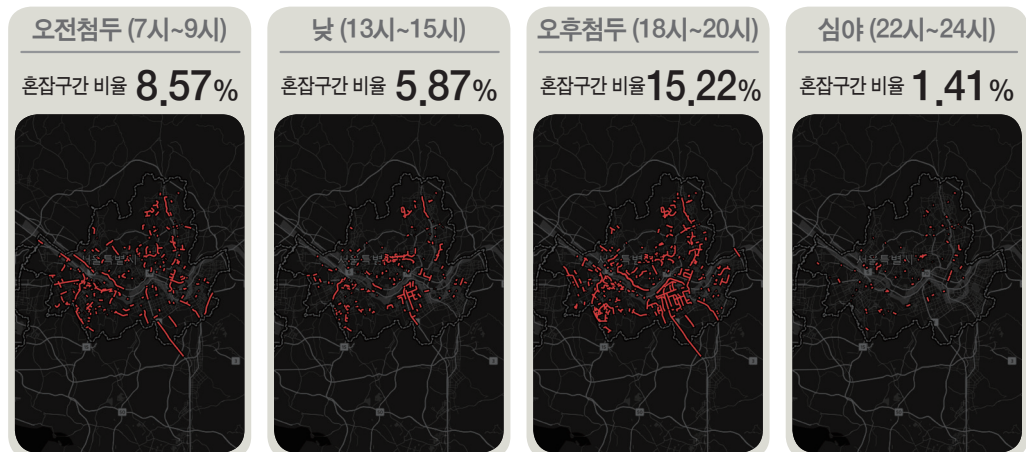
## 2) 서울특별시 교통혼잡 현황

### ◎ 서울특별시의 혼잡구간은 연도별로 어떻게 변화했을까?



- ※ 고속도로, 도시고속도로, 특광시도 대상
- ※ 혼잡기준속도 : 고속도로 40km/h, 도시고속도로 30km/h, 특광시도 15km/h 이하
- ※ 24시간 중 한 시간이라도 혼잡기준속도 이하로 떨어진 도로구간을 혼잡구간으로 선정
- ※ 혼잡구간비율 = 혼잡구간연장 합계 / 해당 도시 총 연장

### ◎ 서울특별시의 혼잡구간은 하루 동안 어떻게 변화했을까? (2015년 평일 기준)

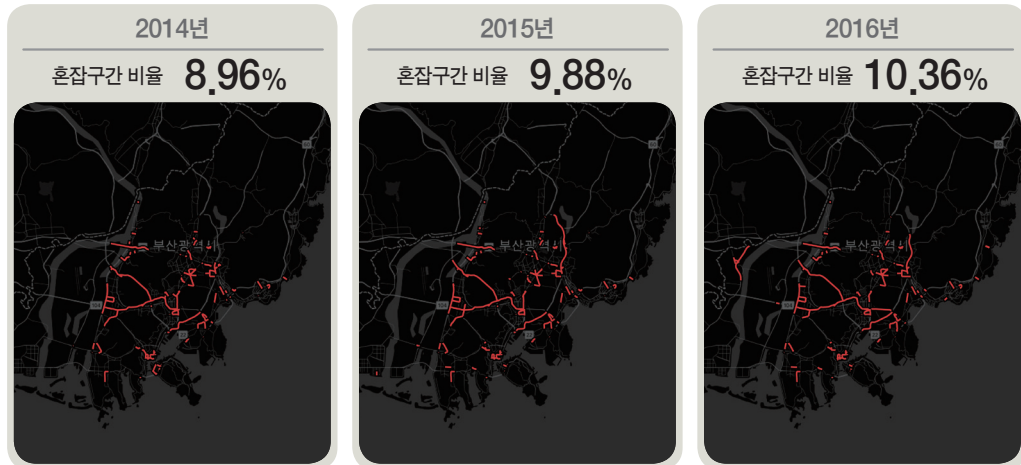


- ※ 고속도로, 도시고속도로, 특광시도 대상
- ※ 혼잡기준속도 : 고속도로 40km/h, 도시고속도로 30km/h, 특광시도 15km/h 이하
- ※ 혼잡구간비율 = 혼잡구간연장 합계 / 해당 도시 총 연장

## 제2장 차량 Mobility Report | 제1장 차량 Mobility Report 소개 | 제3장 차량 Mobility Report의 교통지표

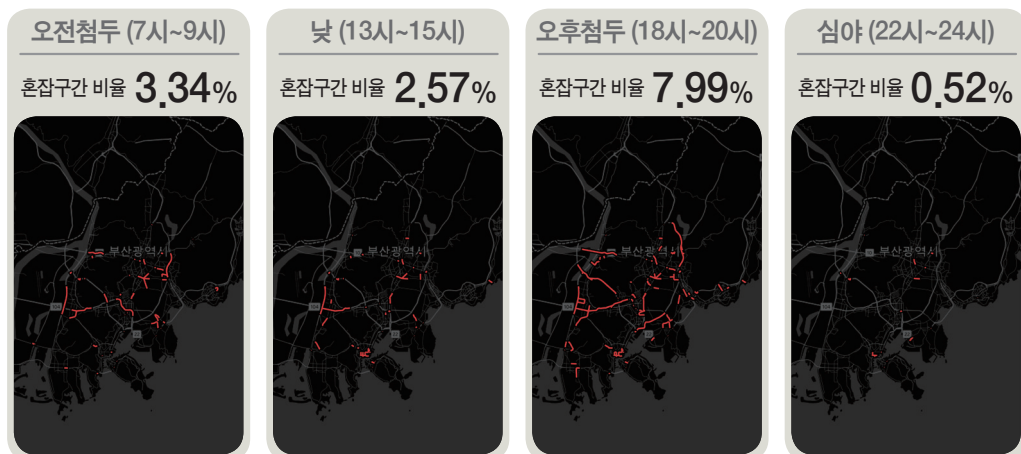
### 3) 부산광역시 교통혼잡 현황

#### ◎ 부산광역시의 혼잡구간은 연도별로 어떻게 변화했을까?



- ※ 고속도로, 도시고속도로, 특광시도 대상
- ※ 혼잡기준속도 : 고속도로 40km/h, 도시고속도로 30km/h, 특광시도 15km/h 이하
- ※ 24시간 중 한 시간이라도 혼잡기준속도 이하로 떨어진 도로구간을 혼잡구간으로 선정
- ※ 혼잡구간비율 = 혼잡구간연장 합계 / 해당 도시 총 연장

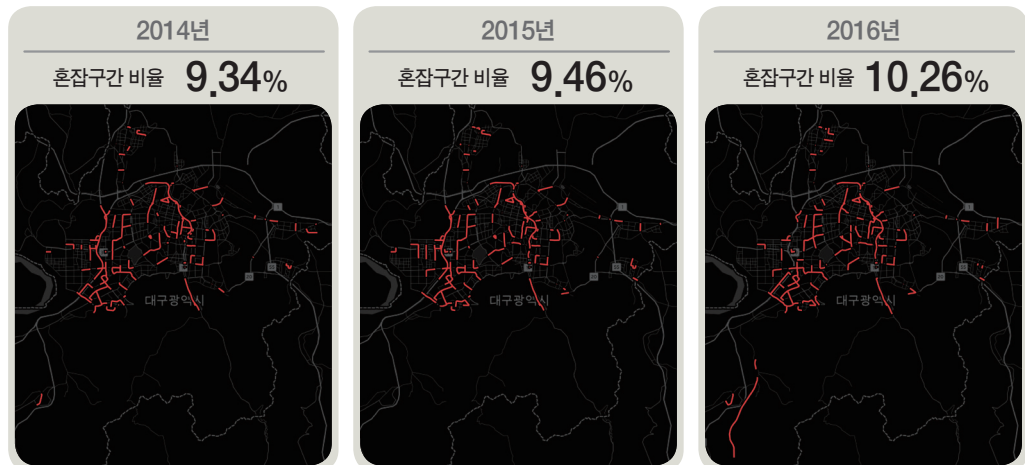
#### ◎ 부산광역시의 혼잡구간은 하루 동안 어떻게 변화했을까? (2015년 평일 기준)



- ※ 고속도로, 도시고속도로, 특광시도 대상
- ※ 혼잡기준속도 : 고속도로 40km/h, 도시고속도로 30km/h, 특광시도 15km/h 이하
- ※ 혼잡구간비율 = 혼잡구간연장 합계 / 해당 도시 총 연장

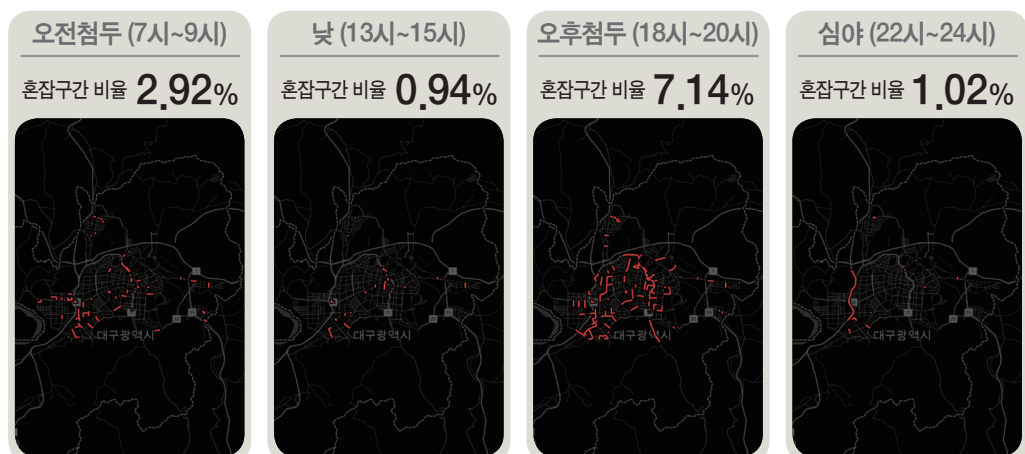
#### 4) 대구광역시 교통혼잡 현황

##### ◎ 대구광역시의 혼잡구간은 연도별로 어떻게 변화했을까?



- ※ 고속도로, 도시고속도로, 특광시도 대상
- ※ 혼잡기준속도 : 고속도로 40km/h, 도시고속도로 30km/h, 특광시도 15km/h 이하
- ※ 24시간 중 한 시간이라도 혼잡기준속도 이하로 떨어진 도로구간을 혼잡구간으로 선정
- ※ 혼잡구간비율 = 혼잡구간연장 합계 / 해당 도시 총 연장

##### ◎ 대구광역시의 혼잡구간은 하루 동안 어떻게 변화했을까? (2015년 평일 기준)

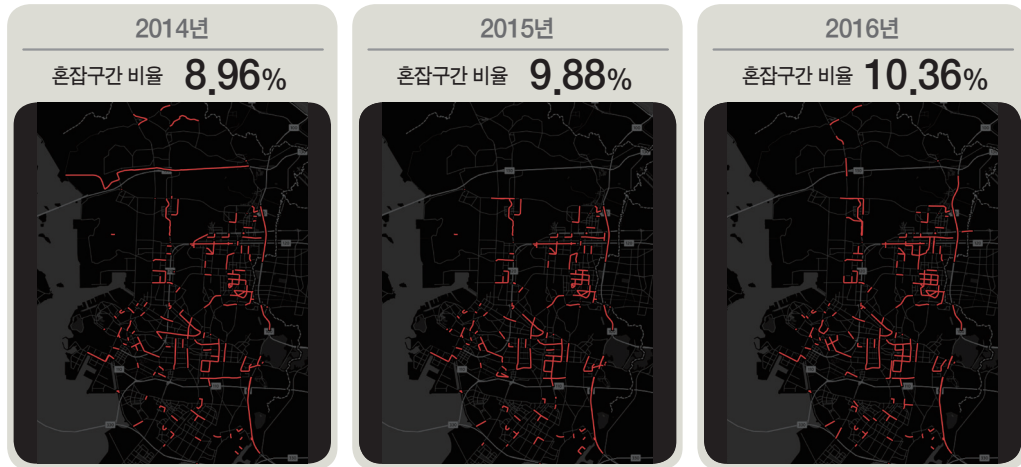


- ※ 고속도로, 도시고속도로, 특광시도 대상
- ※ 혼잡기준속도 : 고속도로 40km/h, 도시고속도로 30km/h, 특광시도 15km/h 이하
- ※ 혼잡구간비율 = 혼잡구간연장 합계 / 해당 도시 총 연장

## 제2장 차량 Mobility Report | 제1장 차량 Mobility Report 소개 | 제3장 차량 Mobility Report의 교통지표

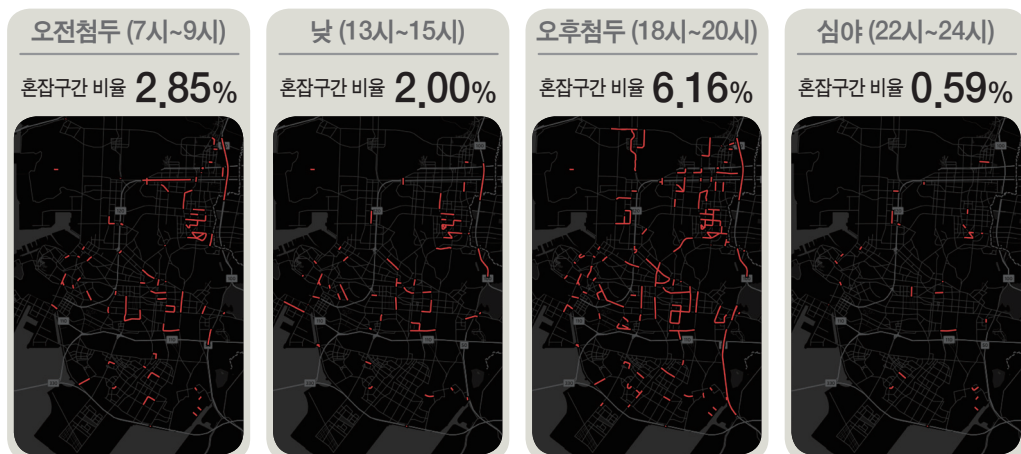
### 5) 인천광역시 교통혼잡 현황

#### ◎ 인천광역시의 혼잡구간은 연도별로 어떻게 변화했을까?



- ※ 고속도로, 도시고속도로, 특광시도 대상
- ※ 혼잡기준속도 : 고속도로 40km/h, 도시고속도로 30km/h, 특광시도 15km/h 이하
- ※ 24시간 중 한 시간이라도 혼잡기준속도 이하로 떨어진 도로구간을 혼잡구간으로 선정
- ※ 혼잡구간비율 = 혼잡구간연장 합계 / 해당 도시 총 연장

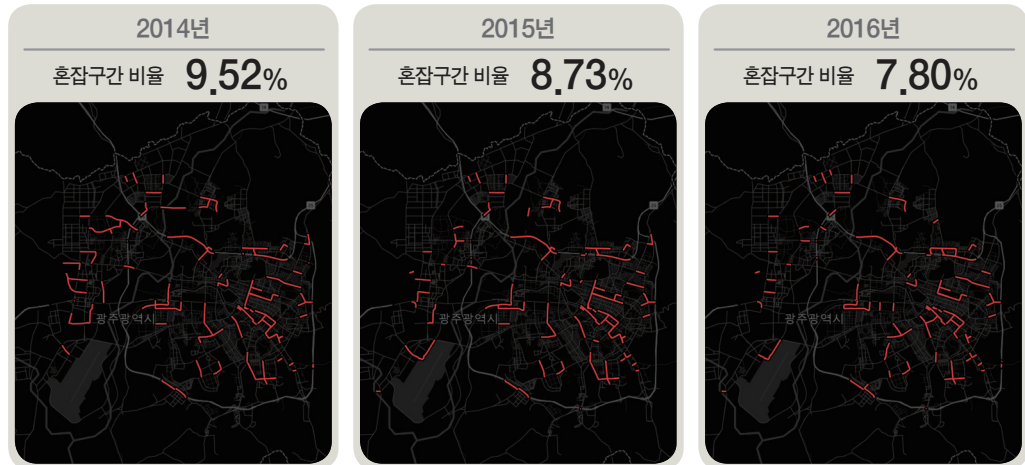
#### ◎ 인천광역시의 혼잡구간은 하루 동안 어떻게 변화했을까? (2015년 평일 기준)



- ※ 고속도로, 도시고속도로, 특광시도 대상
- ※ 혼잡기준속도 : 고속도로 40km/h, 도시고속도로 30km/h, 특광시도 15km/h 이하
- ※ 혼잡구간비율 = 혼잡구간연장 합계 / 해당 도시 총 연장

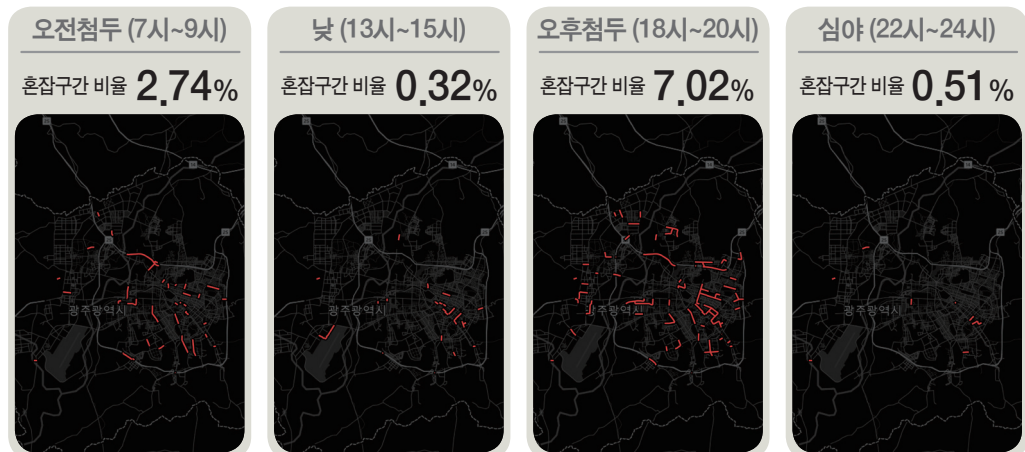
## 6) 광주광역시 교통혼잡 현황

### ◎ 광주광역시의 혼잡구간은 연도별로 어떻게 변화했을까?



- ※ 고속도로, 도시고속도로, 특광시도 대상
- ※ 혼잡기준속도 : 고속도로 40km/h, 도시고속도로 30km/h, 특광시도 15km/h 이하
- ※ 24시간 중 한 시간이라도 혼잡기준속도 이하로 떨어진 도로구간을 혼잡구간으로 선정
- ※ 혼잡구간비율 = 혼잡구간연장 합계 / 해당 도시 총 연장

### ◎ 광주광역시의 혼잡구간은 하루 동안 어떻게 변화했을까? (2015년 평일 기준)

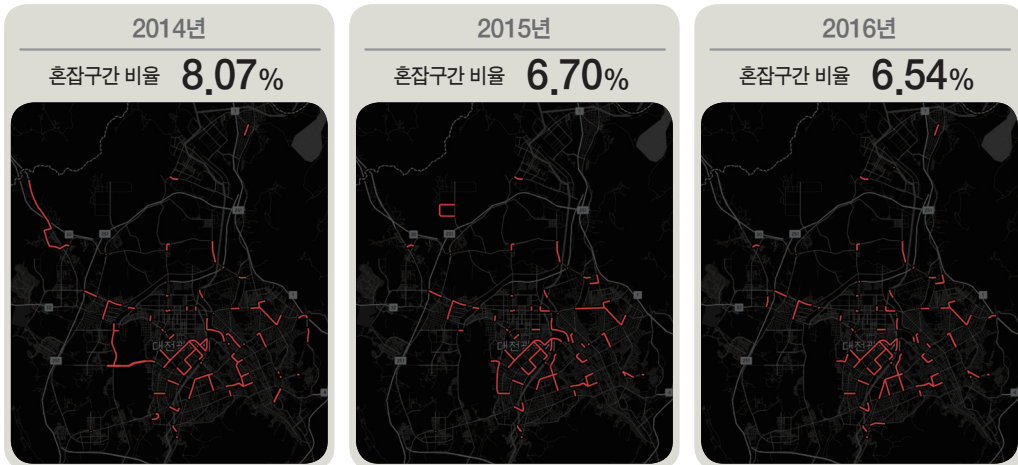


- ※ 고속도로, 도시고속도로, 특광시도 대상
- ※ 혼잡기준속도 : 고속도로 40km/h, 도시고속도로 30km/h, 특광시도 15km/h 이하
- ※ 혼잡구간비율 = 혼잡구간연장 합계 / 해당 도시 총 연장

## 제2장 차량 Mobility Report | 제1장 차량 Mobility Report 소개 | 제3장 차량 Mobility Report의 교통지표

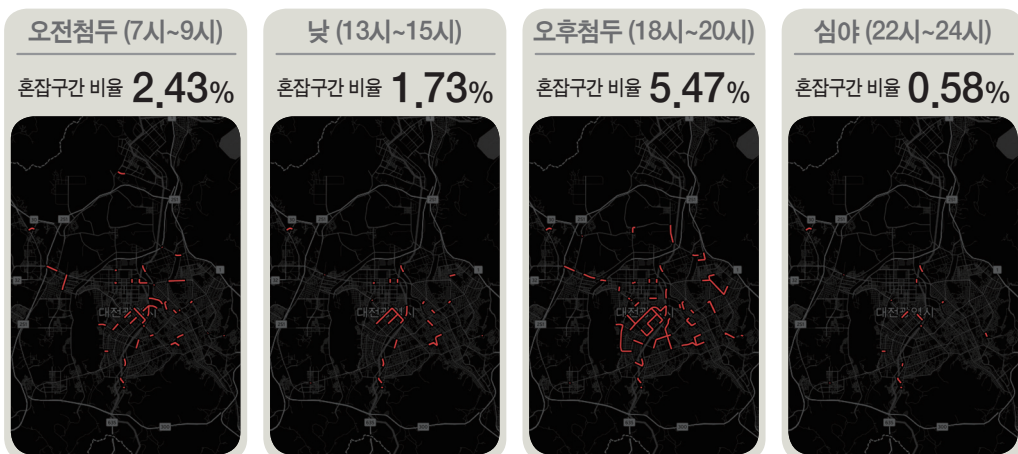
### 7) 대전광역시 교통혼잡 현황

#### ◎ 대전광역시의 혼잡구간은 연도별로 어떻게 변화했을까?



- ※ 고속도로, 도시고속도로, 특광시도 대상
- ※ 혼잡기준속도 : 고속도로 40km/h, 도시고속도로 30km/h, 특광시도 15km/h 이하
- ※ 24시간 중 한 시간이라도 혼잡기준속도 이하로 떨어진 도로구간을 혼잡구간으로 선정
- ※ 혼잡구간비율 = 혼잡구간연장 합계 / 해당 도시 총 연장

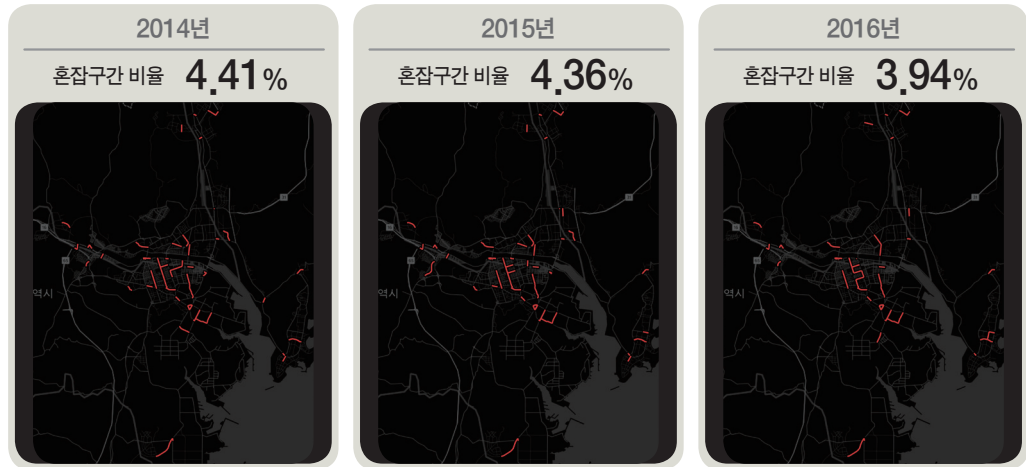
#### ◎ 대전광역시의 혼잡구간은 하루 동안 어떻게 변화했을까? (2015년 평일 기준)



- ※ 고속도로, 도시고속도로, 특광시도 대상
- ※ 혼잡기준속도 : 고속도로 40km/h, 도시고속도로 30km/h, 특광시도 15km/h 이하
- ※ 혼잡구간비율 = 혼잡구간연장 합계 / 해당 도시 총 연장

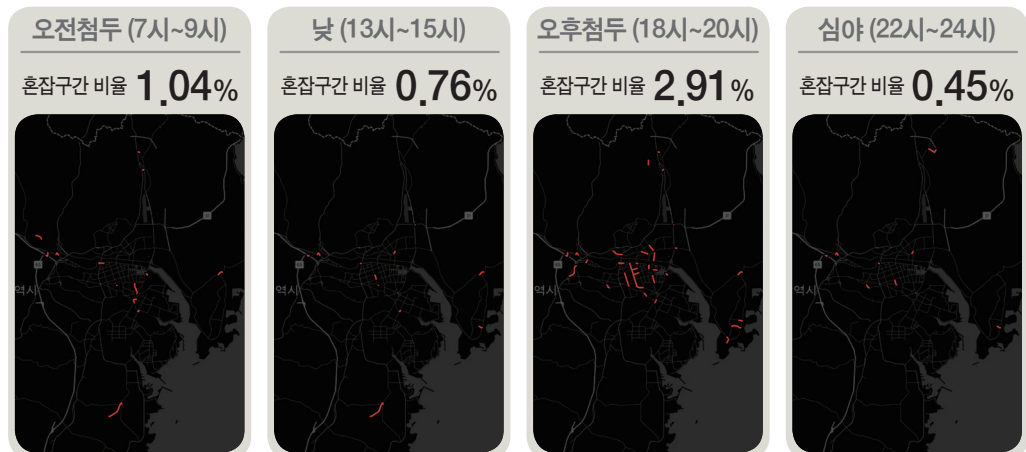
## 8) 울산광역시 교통혼잡 현황

### ◎ 울산광역시의 혼잡구간은 연도별로 어떻게 변화했을까?



- ※ 고속도로, 도시고속도로, 특광시도 대상
- ※ 혼잡기준속도 : 고속도로 40km/h, 도시고속도로 30km/h, 특광시도 15km/h 이하
- ※ 24시간 중 한 시간이라도 혼잡기준속도 이하로 떨어진 도로구간을 혼잡구간으로 선정
- ※ 혼잡구간비율 = 혼잡구간연장 합계 / 해당 도시 총 연장

### ◎ 울산광역시의 혼잡구간은 하루 동안 어떻게 변화했을까? (2015년 평일 기준)

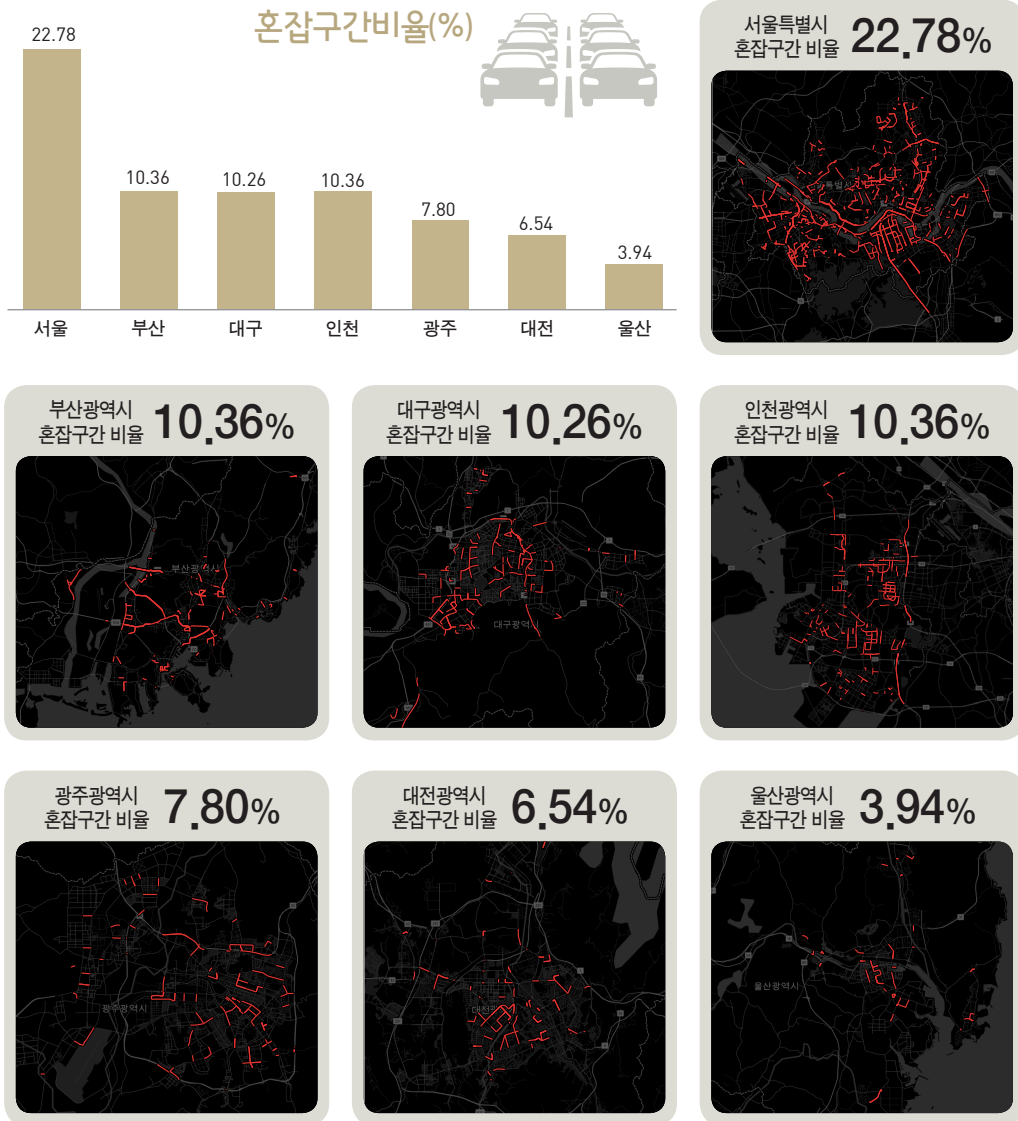


- ※ 고속도로, 도시고속도로, 특광시도 대상
- ※ 혼잡기준속도 : 고속도로 40km/h, 도시고속도로 30km/h, 특광시도 15km/h 이하
- ※ 혼잡구간비율 = 혼잡구간연장 합계 / 해당 도시 총 연장

## 제2장 차량 Mobility Report | 제1장 차량 Mobility Report 소개 | 제3장 차량 Mobility Report의 교통지표

### 9) 7대 특·광역시 교통혼잡 특성비교

◎ 어느 특·광역시가 혼잡구간 비율이 높을까요? (2016년 기준)



- ※ 고속도로, 도시고속도로, 특광역시도 대상
- ※ 혼잡기준속도 : 고속도로 40km/h, 도시고속도로 30km/h, 특광역시도 15km/h 이하
- ※ 24시간 중 한 시간이라도 혼잡기준속도 이하로 떨어진 도로구간을 혼잡구간으로 선정
- ※ 혼잡구간비율 = 혼잡구간연장 합계 / 해당 도시 총 연장

◎ 혼잡구간 길이를 모두 더하면 몇 km 정도 될까요? (2016년 기준)

지역	시도별	혼잡구간 연장(km)
서울특별시	전일	2,040
	오전첨두 (7시~9시)	254
	낮 (13시~15시)	188
	오후첨두 (18시~20시)	508
	심야 (22시~24시)	31
부산광역시	전일	492
	오전첨두 (7시~9시)	57
	낮 (13시~15시)	54
	오후첨두 (18시~20시)	129
대구광역시	전일	363
	오전첨두 (7시~9시)	40
	낮 (13시~15시)	25
	오후첨두 (18시~20시)	131
인천광역시	전일	635
	오전첨두 (7시~9시)	76
	낮 (13시~15시)	48
	오후첨두 (18시~20시)	187
광주광역시	전일	164
	오전첨두 (7시~9시)	21
	낮 (13시~15시)	10
	오후첨두 (18시~20시)	64
대전광역시	전일	214
	오전첨두 (7시~9시)	23
	낮 (13시~15시)	25
	오후첨두 (18시~20시)	55
울산광역시	전일	110
	오전첨두 (7시~9시)	11
	낮 (13시~15시)	10
	오후첨두 (18시~20시)	28
	심야 (22시~24시)	2



※ 고속도로, 도시고속도로, 특광시도 대상

※ 혼잡기준속도 : 고속도로 40km/h, 도시고속도로 30km/h, 특광시도 15km/h 이하

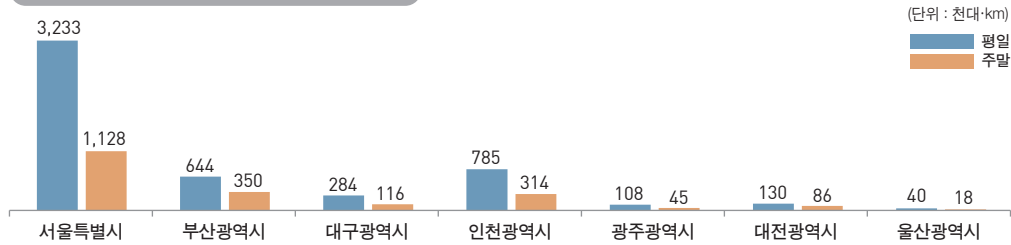
※ 24시간 중 한 시간이라도 혼잡기준속도 이하로 떨어진 도로구간을 혼잡구간으로 선정

※ 혼잡구간비율 = 혼잡구간연장 합계 / 해당 도시 총 연장

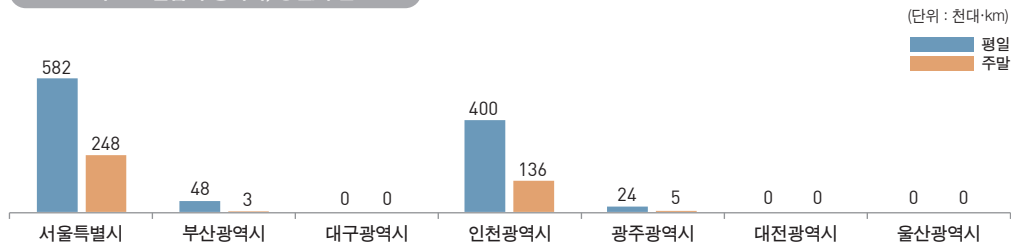
## 제2장 차량 Mobility Report | 제1장 차량 Mobility Report 소개 | 제3장 차량 Mobility Report의 교통지표

### ◎ 혼잡을 경험한 차량들의 총 주행거리는 몇 km가 될까요? (2016년 기준)

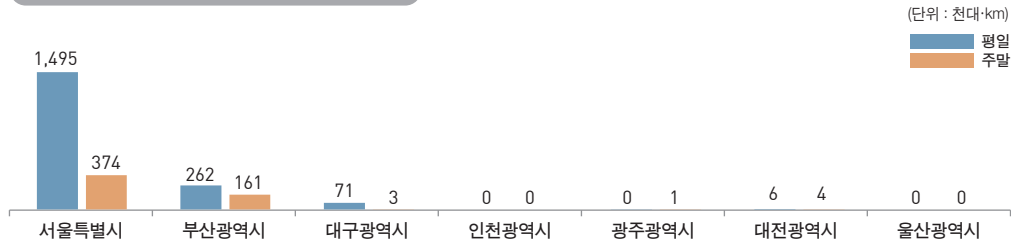
전체 도로 혼잡 주행거리, 평일/주말



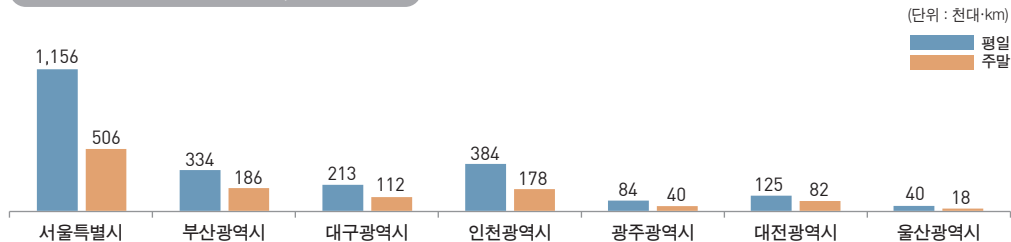
고속도로 혼잡 주행거리, 평일/주말



도시고속도로 혼잡 주행거리, 평일/주말




특별광역시도 혼잡 주행거리, 평일/주말



- ※ 고속도로, 도시고속도로, 특광역시도 대상
- ※ 혼잡기준속도 : 고속도로 40km/h, 도시고속도로 30km/h, 특광역시도 15km/h 이하
- ※ 혼잡기준속도 이하로 떨어진 도로구간을 혼잡구간으로 선정
- ※ 혼잡기준속도 이하로 떨어진 개별 도로구간의 연장과 교통량을 곱하여 혼잡 총 주행거리 산출

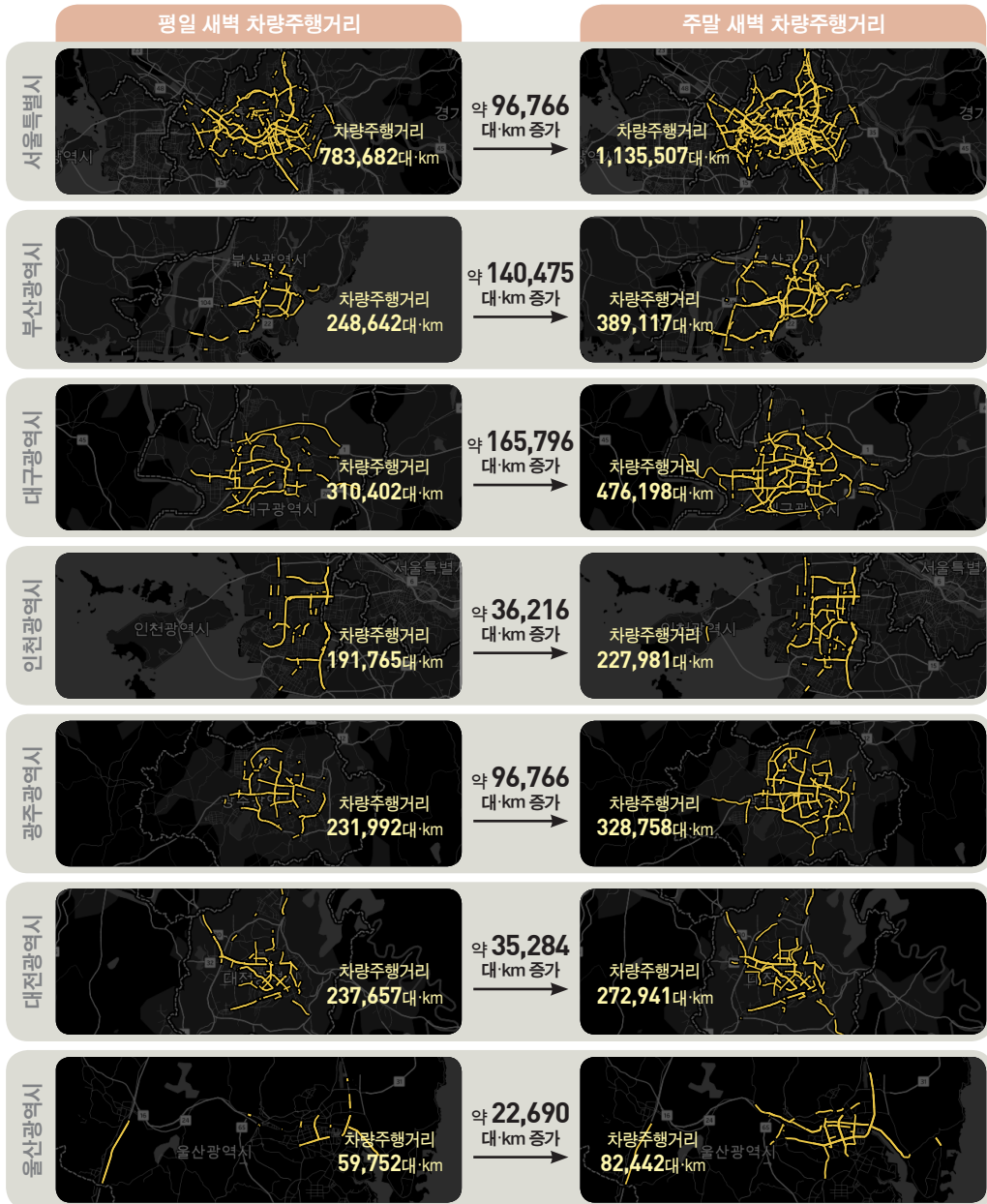
◎ 평일 아침과 주말 아침 평균속도는 얼마나 차이가 날까요? (2016년 기준, 오전 8시~9시)



※ 해당그림은 고속도로, 도시고속도로, 특광시도를 대상으로 평일과 주말의 오전 8시~9시의 혼잡구간을 표출한 그림임  
 ※ 혼잡기준속도 : 고속도로 40km/h, 도시고속도로 30km/h, 특광시도 15km/h 이하

## 제2장 차량 Mobility Report | 제1장 차량 Mobility Report 소개 | 제3장 차량 Mobility Report의 교통지표

◎ 평일보다 주말의 밤은 뜨겁다 (2016년 기준, 새벽 3시~4시)



※ 해당그림은 오전 3시~4시의 교통량 500대/시 이상인 도로를 표출한 그림임

# 04

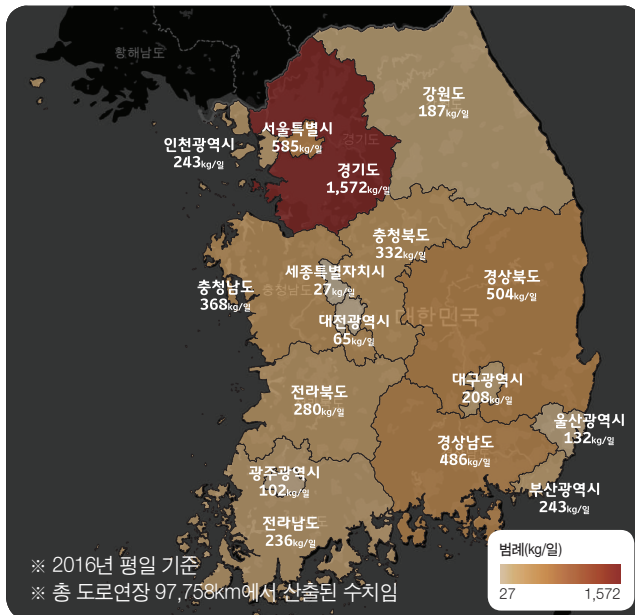
차량 Mobility로  
교통환경을 보다

## 제2장 차량 Mobility Report

제1장 차량 Mobility Report 소개

제3장 차량 Mobility Report의 교통지표

## 1) 차량 통행으로 발생하는 미세먼지는 얼마나 될까요?



◎ 시도별 일일 총 미세먼지 배출량

순위	시도	미세먼지 배출량(kg/일)
1	경기도	1,572
2	서울특별시	585
3	경상북도	504
4	경상남도	486
5	충청남도	368
6	충청북도	332
7	전라북도	280
8	부산광역시	243
9	인천광역시	243
10	전라남도	236
11	대구광역시	208
12	강원도	187
13	울산광역시	132
14	광주광역시	102
15	대전광역시	65
16	제주특별자치도	27
17	세종특별자치시	27
전국		5,632

◎ 시도별 1km당 미세먼지 배출량

순위	시도	연장(km)	1km당 미세먼지 배출량(kg/일)
1	서울특별시	3,241	0.18
2	부산광역시	1,914	0.13
3	대구광역시	1,680	0.12
4	대전광역시	1,178	0.1
5	광주광역시	1,254	0.1
6	인천광역시	2,483	0.08
7	경기도	16,083	0.08
8	울산광역시	1,574	0.06
9	경상남도	9,708	0.05
10	세종특별자치시	637	0.05
11	충청북도	6,630	0.04
12	충청남도	8,276	0.04
13	제주특별자치도	1,753	0.04
14	경상북도	13,598	0.04
15	전라북도	8,567	0.03
16	강원도	9,303	0.02
17	전라남도	9,879	0.02
전국		97,758	0.05

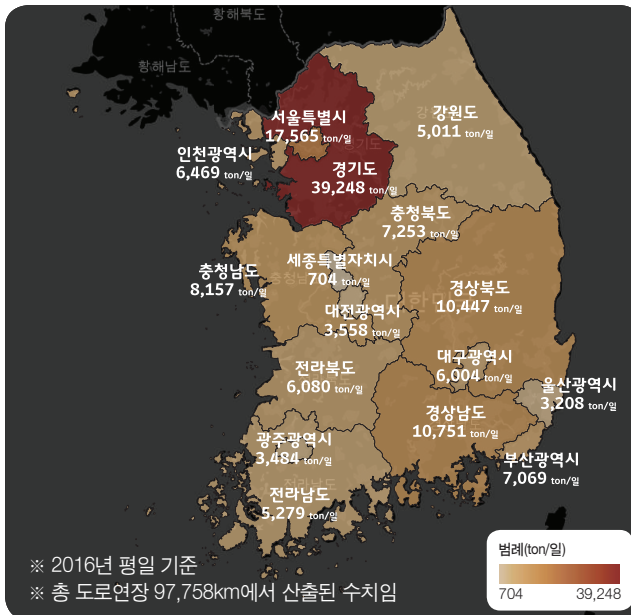
◎ 도로등급별 일일 총 미세먼지 배출량

순위	도로등급	미세먼지 배출량 (kg/일)	1km당 미세먼지 배출량(kg/일)
1	고속도로	1,669	0.18
2	일반국도	1,439	0.13
3	시군도로	889	0.12
4	특별광역시도	852	0.1
5	지방도	324	0.1
6	도시고속도로	278	0.08
7	국가지원지방도	182	0.08
합계		5,632	0.06

◎ 도로등급별 1km당 미세먼지 배출량

순위	도로등급	연장(km)	1km당 미세먼지 배출량(kg/일)
1	도시고속도로	906	0.31
2	고속도로	8,894	0.19
3	특별광역시도	8,242	0.1
4	일반국도	27,035	0.05
5	시군도로	19,768	0.04
6	국가지원지방도	6,831	0.03
7	지방도	23,717	0.01

## 2) 차량 통행으로 발생하는 이산화탄소(온실가스)는 얼마나 될까요?



◎ 시도별 일일 이산화탄소 배출량

순위	시도	이산화탄소 배출량(ton/일)
1	경기도	39,248
2	서울특별시	17,565
3	경상북도	10,751
4	경상남도	10,447
5	충청남도	8,157
6	충청북도	7,253
7	전라북도	7,069
8	부산광역시	6,469
9	인천광역시	6,080
10	전라남도	6,004
11	대구광역시	5,279
12	강원도	5,011
13	울산광역시	3,558
14	광주광역시	3,484
15	대전광역시	3,208
16	제주특별자치도	1,385
17	세종특별자치시	704
	전국	141,672

◎ 시도별 1km당 이산화탄소 배출량

순위	시도	연장(km)	1km당 이산화탄소 배출량(ton/일)
1	서울특별시	3,241	5.42
2	부산광역시	1,914	3.69
3	대구광역시	1,680	3.57
4	대전광역시	1,178	3.02
5	광주광역시	1,254	2.78
6	인천광역시	2,483	2.61
7	경기도	16,083	2.44
8	울산광역시	1,574	2.04
9	경상남도	9,708	1.11
10	세종특별자치시	637	1.11
11	충청북도	6,630	1.09
12	충청남도	8,276	0.99
13	제주특별자치도	1,753	0.79
14	경상북도	13,598	0.77
15	전라북도	8,567	0.71
16	강원도	9,303	0.54
17	전라남도	9,879	0.53
	전국	97,758	0.69

◎ 도로등급별 일일 이산화탄소 배출량

순위	도로등급	이산화탄소 배출량(ton/일)
1	고속도로	39,585
2	일반국도	34,245
3	시군도로	27,351
4	특별광역시도	21,267
5	지방도	7,808
6	도시고속도로	7,033
7	국가지원지방도	4,382
	합계	141,672

◎ 도로등급별 1km당 이산화탄소 배출량

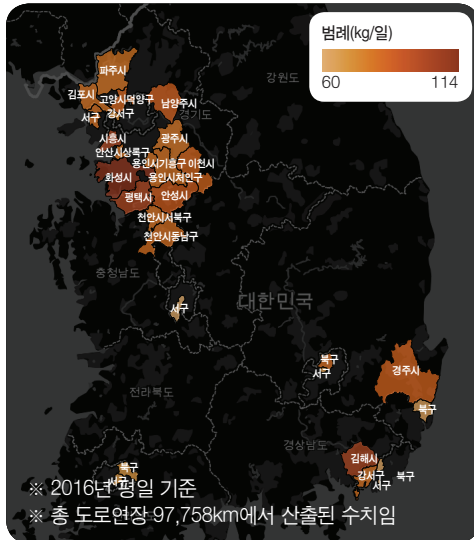
순위	도로등급	연장(km)	1km당 이산화탄소 배출량(ton/일)
1	도시고속도로	906	8.62
2	고속도로	8,894	4.45
3	특별광역시도	8,242	3.32
4	일반국도	27,035	1.27
5	시군도로	19,768	1.08
6	국가지원지방도	6,831	0.64
7	지방도	23,717	0.30

## 제2장 차량 Mobility Report

제1장 차량 Mobility Report 소개

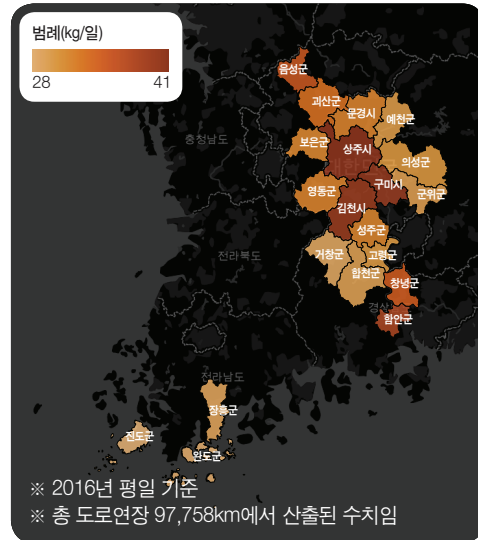
제3장 차량 Mobility Report의 교통지표

### 3) 화물차 미세먼지 배출량이 가장 높은 지역은?



순위	시도명	시군구명	미세먼지 배출량 (kg/일)
			화물차
1	경기도	화성시	94.5
2	경상남도	김해시	79.4
3	경기도	평택시	76.2
4	경기도	시흥시	75.1
5	경기도	안성시	56.0
6	경상북도	경주시	51.4
7	경기도	남양주시	51.4
8	경기도	이천시	49.6
9	경기도	고양시덕양구	47.9
10	대구광역시	북구	44.0
11	충청남도	천안시동남구	44.0
12	부산광역시	강서구	43.2
13	경기도	용인시처인구	42.5
14	충청남도	천안시서북구	42.3
15	인천광역시	서구	41.9
16	경기도	김포시	41.5
17	경기도	안산시상록구	40.7
18	경기도	파주시	39.7
19	경기도	광주시	39.0
20	경기도	용인시기흥구	38.0

### 4) 화물차 미세먼지 배출량 비중이 가장 높은 지역은?



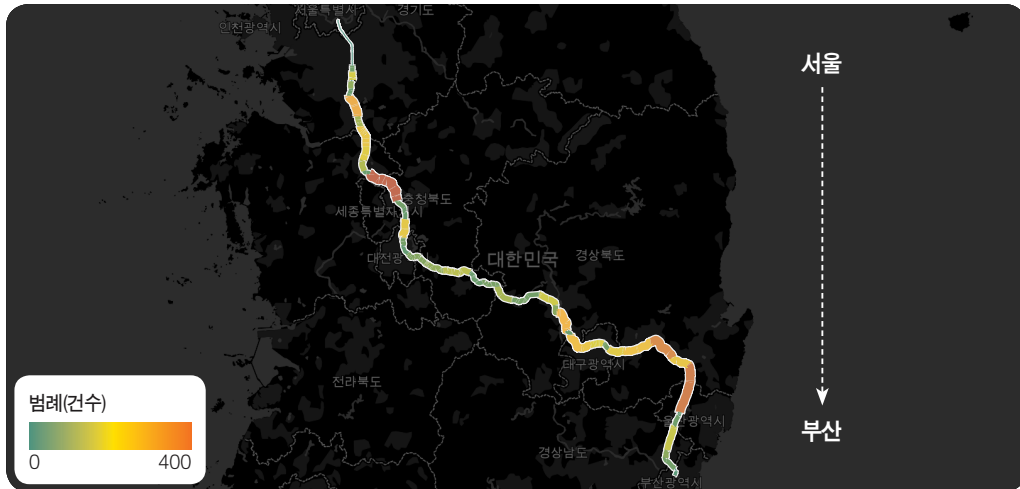
순위	시도명	시군구명	미세먼지 배출량 (kg/일)		화물차 미세먼지 배출량 비율
			총계	화물차	
1	전라남도	완도군	3.9	3.5	91%
2	충청북도	보은군	13.9	12.5	90%
3	경상북도	상주시	41.9	37.4	89%
4	경상북도	성주군	14.5	12.9	89%
5	경상남도	합천군	7.5	6.7	89%
6	경상남도	거창군	5.6	5.0	89%
7	경상북도	김천시	39.3	35.0	89%
8	경상북도	고령군	10.1	8.9	89%
9	전라남도	장흥군	6.3	5.6	89%
10	전라남도	진도군	2.8	2.5	89%
11	경상북도	군위군	8.1	7.2	89%
12	경상북도	의성군	10.3	9.1	88%
13	충청북도	영동군	14.8	13.0	88%
14	경상남도	창녕군	25.2	22.3	88%
15	경상북도	구미시	40.8	36.0	88%
16	충청북도	음성군	27.4	24.2	88%
17	경상남도	함안군	35.4	31.2	88%
18	경상북도	예천군	9.1	8.0	88%
19	경상북도	문경시	14.8	13.0	88%
20	충청북도	괴산군	19.5	17.1	88%

# 05

차량 Mobility로  
교통안전을 보다

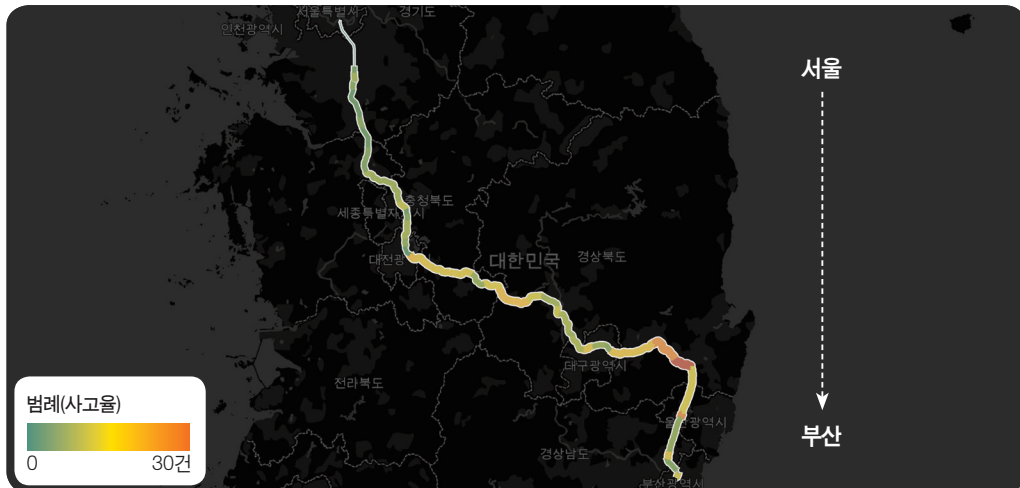
## 제2장 차량 Mobility Report | 제1장 차량 Mobility Report 소개 | 제3장 차량 Mobility Report의 교통지표

### ◎ 경부고속도로(하행)는 어디에서 가장 사고가 많이 날까요?



※ 2008년~2014년의 사고를 누적한 사고 데이터임

### ◎ 경부고속도로(하행)의 교통사고율이 가장 높은 구간은 어디일까요?



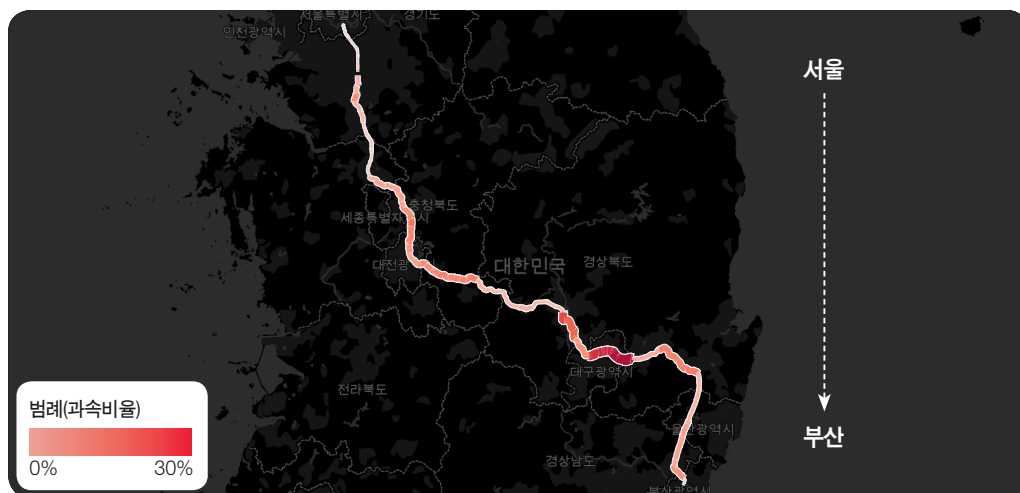
※ 사고율이란 상대적인 교통사고 위험성을 비교하기 위해 필요한 지표임(단순 사고건수는 도로구간별로 교통량, 연장 등의 조건이 다르기 때문에 상대비교가 어려움)

※ 여기서 사고율은 차량 백만대-1km당 발생하는 연간 사고건수를 의미함

※ 2014년 연평균 일교통량을 활용하여 산출함

※ 교통사고율(AR) = 
$$\frac{\text{도로구간의 교통사고 발생건수(건/년)}}{\text{도로구간의 연평균일교통량(AADT)} \times \text{연장(km)} \times 365\text{일}} \times 10^6$$

◎ 경부고속도로(하행)에서 과속운전이 많이 발생하는 구간은?



- ※ 130km/h 이상으로 주행하는 차량을 과속운전으로 정의함
- ※ 해당 그림은 (130km/h 이상으로 주행하는 차량대수/전체 차량대수)에 대한 비율을 나타낸 그림임
- ※ 선의 두께가 굵을 수록, 색이 빨간색일 수록 과속운전 비율이 높은 도로구간임
- ※ 2014년 평일 기준 내비게이션 데이터로 분석함

◎ 경부고속도로(하행)에서 장시간 운전으로 운전자의 피로도가 높은 구간은?



- ※ 개별차량의 운행시간이 2시간 이상일 경우 피로도가 있다고 정의함
- ※ 해당 그림은 전체 차량 중 2시간 이상 운전자의 비율을 나타낸 그림임
- ※ 선의 두께가 굵을 수록, 색이 파란색일 수록 장시간 운전자 비율이 높은 도로구간임
- ※ 2014년 평일 기준 내비게이션 이동경로 데이터로 분석함



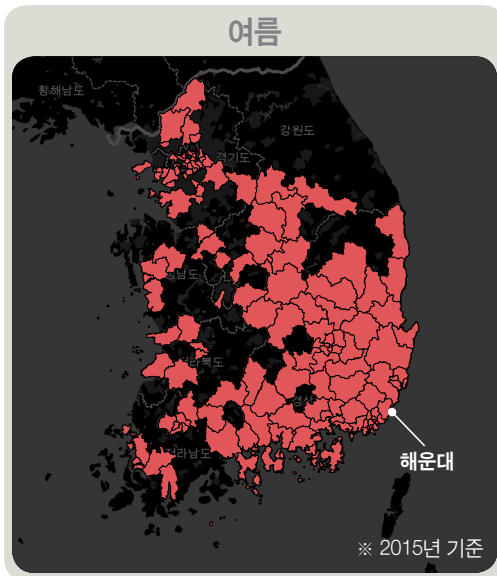
# 06

차량 Mobility로  
우리나라의  
움직임을 보다

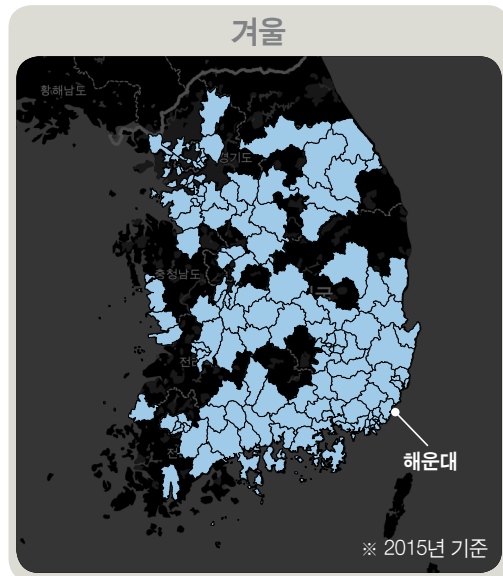
## 제2장 차량 Mobility Report | 제1장 차량 Mobility Report 소개 | 제3장 차량 Mobility Report의 교통지표

### 1) 해운대는 여름보다 겨울에 인기가 더 많다?

- 해운대의 총 방문자는 여름에 많지만 겨울에는 더 많은 지역에서 방문한다.

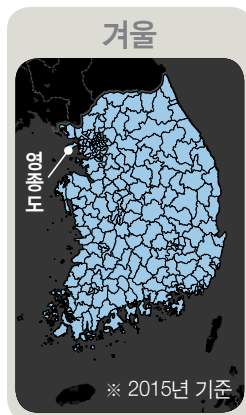
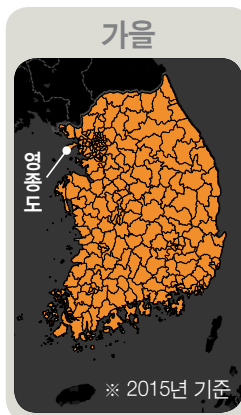
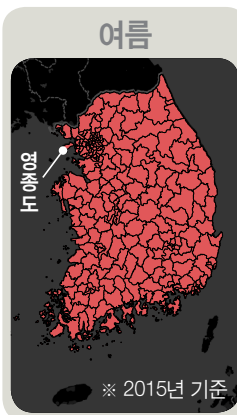
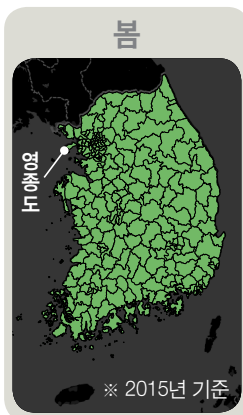


▶ 여름 137개 시군구에서 방문



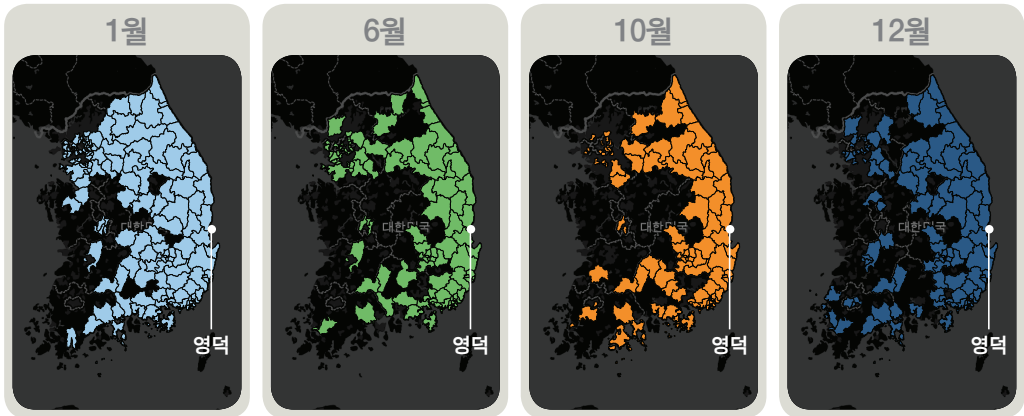
▶ 겨울 142개 시군구에서 방문

### 2) 영종도는 사시사철 푸르른 소나무처럼 ...




▶ 사시사철 전국 248개 시군구에서 모두 방문!

3) 다음을 보고 영덕 대게철을 맞추시오



※ 2015년 기준

4) 계절별 동·서·남해안 방문자의 지역별 분포는 어떻게 변할까요?



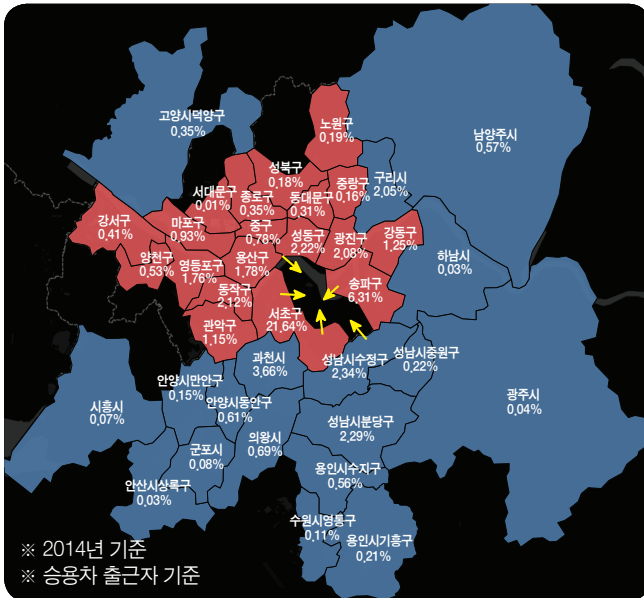
※ 2015년 기준

## 제2장 차량 Mobility Report

제1장 차량 Mobility Report 소개

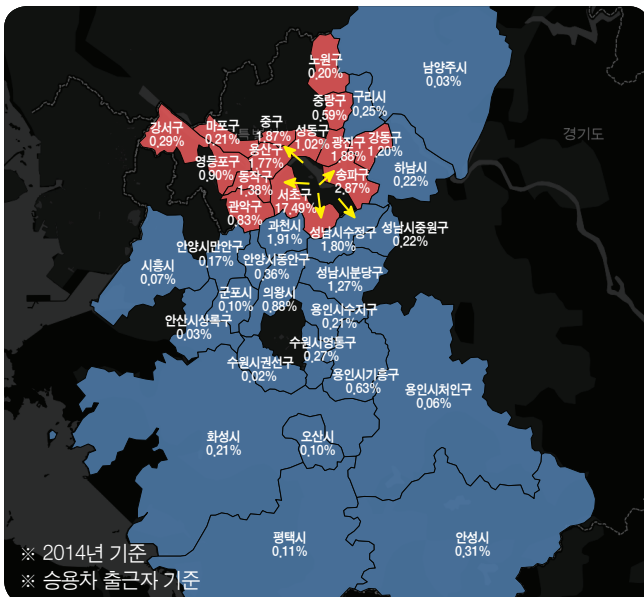
제3장 차량 Mobility Report의 교통지표

### 5) 바쁘다 바빠! 강남구로 출근하는 사람들은 주로 어디에서 올까? (오전 8~9시)



순위	시도	시군구	전입 비율
1	서울특별시	서초구	21.6%
2	서울특별시	송파구	6.3%
3	경기도	과천시	3.7%
4	경기도	성남시수정구	2.3%
5	경기도	성남시분당구	2.3%
6	서울특별시	성동구	2.2%
7	서울특별시	동작구	2.1%
8	서울특별시	관악구	2.1%
9	경기도	구리시	2.0%
10	서울특별시	용산구	1.8%
11	서울특별시	영등포구	1.8%
12	서울특별시	강동구	1.2%
13	서울특별시	관악구	1.2%
14	서울특별시	마포구	0.9%
15	서울특별시	중구	0.8%
16	경기도	의왕시	0.7%
17	경기도	안양시동안구	0.6%
18	경기도	남양주시	0.6%
19	경기도	용인시수지구	0.6%
20	서울특별시	양천구	0.5%
21	서울특별시	강서구	0.4%
22	서울특별시	중로구	0.3%
23	경기도	고양시덕양구	0.3%
24	서울특별시	동대문구	0.3%
25	경기도	성남시중원구	0.2%
26	경기도	용인시기흥구	0.2%
27	서울특별시	노원구	0.2%
28	서울특별시	성북구	0.2%
29	서울특별시	종로구	0.2%
30	경기도	안양시만안구	0.1%

### 6) 강남구 주민은 주로 어디로 출근할까? (오전 8~9시)



순위	시도	시군구	전출 비율
1	서울특별시	서초구	17.5%
2	서울특별시	송파구	2.9%
3	경기도	과천시	1.9%
4	서울특별시	관악구	1.9%
5	서울특별시	중구	1.9%
6	경기도	성남시수정구	1.8%
7	서울특별시	용산구	1.8%
8	서울특별시	동작구	1.4%
9	경기도	성남시분당구	1.3%
10	서울특별시	강동구	1.2%
11	서울특별시	성동구	1.0%
12	서울특별시	영등포구	0.9%
13	경기도	의왕시	0.9%
14	서울특별시	관악구	0.8%
15	경기도	용인시기흥구	0.6%
16	서울특별시	종로구	0.6%
17	경기도	안양시동안구	0.4%
18	경기도	안성시	0.3%
19	서울특별시	강서구	0.3%
20	경기도	수원시영통구	0.3%
21	경기도	구리시	0.3%
22	경기도	성남시중원구	0.2%
23	경기도	하남시	0.2%
24	경기도	화성시	0.2%
25	서울특별시	마포구	0.2%
26	경기도	용인시수지구	0.2%
27	서울특별시	노원구	0.2%
28	경기도	안양시만안구	0.2%
29	경기도	평택시	0.1%
30	경기도	오산시	0.1%



## 제1장

### 차량 Mobility Report 소개

---

## 제2장

### 차량 Mobility Report

---



## 제3장

# 차량 Mobility Report의 교통지표



- 01 교통지표 총괄
- 02 도로명 기준 연도별 평일 평균속도
- 03 도로등급별 도로명 기준 연평균 평일/주말 교통량
- 04 도로등급별 도로명 기준 평일/주말 평균속도
- 05 연도별 162개 시군별 평일 차량주행거리



# 01

교통지표  
총괄

## 제3장 차량 Mobility Report의 교통지표 | 제1장 차량 Mobility Report 소개 | 제2장 차량 Mobility Report

지표별 연도별 비교를 위해 2014년 도로네트워크 링크ID를 기준으로 3개년도 네트워크를 동기화하였으며, 도로등급과 행정구역은 2015년 기준을 사용하였음

## 1) 교통량

[표 1] 도로등급별 평균교통량

(단위 : 대/일)

구분	2014년		2015년		2016년	
	평일	주말	평일	주말	평일	주말
고속도로	22,477	23,939	24,205	26,784	25,574	27,216
도시고속도로	43,230	41,471	45,531	42,504	47,695	43,716
일반국도	6,181	6,363	6,580	6,908	7,023	7,194
특별광역시도	13,317	12,181	13,618	12,482	14,026	12,624
국가지원지방도	3,044	3,058	3,228	3,217	3,401	3,352
지방도	1,369	1,444	1,493	1,529	1,463	1,474
시군도	4,659	4,272	4,931	4,464	5,166	4,634

※ 도로등급별 연장을 기준으로 거리가중평균을 한 수치임

[표 2] 17개 시·도별 평균교통량

(단위 : 대/일)

구분	2014년		2015년		2016년	
	평일	주말	평일	주말	평일	주말
서울특별시	23,854	21,570	23,679	21,505	24,930	22,282
부산광역시	17,368	17,759	17,318	17,821	18,568	18,464
대구광역시	16,688	16,557	17,499	17,346	17,791	17,513
인천광역시	13,174	11,914	13,694	12,077	13,515	11,485
광주광역시	11,794	11,113	13,178	12,501	13,491	12,639
대전광역시	12,848	12,173	13,507	13,067	14,415	13,543
울산광역시	8,584	9,076	10,032	10,315	10,160	10,124
세종특별자치시	4,618	4,277	5,626	5,327	6,714	6,393
경기도	11,960	11,226	12,586	11,568	13,170	11,887
강원도	2,774	3,263	2,898	3,751	3,081	3,856
충청북도	5,463	5,598	5,846	6,178	6,254	6,356
충청남도	5,448	5,937	5,878	6,702	6,174	6,907
전라북도	3,634	3,798	3,688	4,044	3,931	4,197
전라남도	2,864	3,205	3,057	3,596	3,258	3,767
경상북도	3,604	3,984	3,988	4,566	4,399	4,810
경상남도	5,288	5,871	5,793	6,620	6,189	6,877
제주특별자치도	3,323	3,217	5,292	5,412	3,229	2,425

※ 17개 시·도별 연장을 기준으로 거리가중평균을 한 수치임

## 2) 평균속도

[표 3] 도로등급별 평균속도

(단위 : km/h)

구분	2014년		2015년		2016년	
	평일	주말	평일	주말	평일	주말
고속도로	99.56	100.86	99.57	100.96	94.85	98.84
도시고속도로	70.91	73.68	70.65	73.76	70.30	73.54
일반국도	61.87	62.62	62.74	63.71	62.81	63.49
특별광역시도	35.00	36.76	35.41	37.48	35.23	37.23
국가지원지방도	51.62	52.03	52.71	53.18	52.64	52.89
지방도	51.05	51.10	51.06	51.17	50.81	51.08
시군도	41.83	43.09	41.75	43.32	41.43	42.76

※ 도로등급별 연장을 기준으로 거리가중평균을 한 수치임

[표 4] 17개 시·도별 평균속도

(단위 : km/h)

구분	2014년		2015년		2016년	
	평일	주말	평일	주말	평일	주말
서울특별시	35.4	37.4	35.6	37.8	35.4	37.7
부산광역시	42.7	44.5	43.3	46.2	43.3	45.9
대구광역시	43.8	45.5	43.6	45.6	43.1	44.7
인천광역시	43.6	45.1	44.1	45.7	43.4	45.3
광주광역시	44.0	45.6	46.2	48.2	45.9	48.0
대전광역시	49.9	50.7	51.2	52.2	50.5	51.8
울산광역시	49.2	50.6	49.2	50.6	48.2	49.7
세종특별자치시	60.2	61.8	61.2	62.2	59.9	60.8
경기도	50.2	51.5	50.1	51.6	49.9	51.4
강원도	58.0	58.1	58.9	59.1	58.4	58.5
충청북도	60.6	61.5	60.9	62.1	60.5	62.0
충청남도	63.7	64.3	63.8	64.5	61.8	63.2
전라북도	60.2	60.9	60.4	61.4	59.2	60.4
전라남도	62.2	62.8	62.2	62.8	62.1	62.9
경상북도	58.2	59.0	58.6	59.5	58.3	59.3
경상남도	56.2	56.6	56.7	57.4	55.7	56.3
제주특별자치도	48.8	49.2	49.2	49.3	48.7	49.8

※ 17개 시·도별 연장을 기준으로 거리가중평균을 한 수치임

# 제3장 차량 Mobility Report의 교통지표 | 제1장 차량 Mobility Report 소개 | 제2장 차량 Mobility Report

## 3) 차량주행거리

[표 5] 도로등급별 차량주행거리

(단위 : 천대·km/일)

구분	2014년		2015년		2016년	
	평일	주말	평일	주말	평일	주말
고속도로	132,118	140,712	142,270	157,434	150,319	159,972
도시고속도로	27,759	26,630	29,240	27,296	30,552	28,003
일반국도	103,395	106,437	110,158	115,643	117,427	120,324
특별광역시도	80,545	73,550	82,577	75,615	84,958	76,423
국가지원지방도	12,232	12,256	12,981	12,956	13,687	13,493
지방도	19,497	20,577	21,315	21,815	20,898	21,038
시군도	61,730	56,373	65,825	59,412	69,312	61,925

※ 도로등급별 총량 수치임

[표 6] 17개 시·도별 차량주행거리

(단위 : 천대·km/일)

구분	2014년		2015년		2016년	
	평일	주말	평일	주말	평일	주말
서울특별시	51,152	46,252	50,773	46,111	53,483	47,783
부산광역시	21,621	22,148	21,718	22,254	23,143	22,972
대구광역시	19,612	19,452	20,558	20,366	20,883	20,543
인천광역시	22,898	20,643	23,831	21,009	23,494	19,962
광주광역시	11,144	10,490	12,550	11,905	12,850	12,035
대전광역시	10,893	10,321	11,447	11,074	12,225	11,486
울산광역시	8,703	9,167	10,181	10,456	10,271	10,215
세종특별자치시	1,998	1,849	2,476	2,345	2,943	2,803
경기도	124,945	117,190	132,272	121,479	138,969	125,375
강원도	13,805	16,145	14,355	18,670	15,338	19,113
충청북도	21,819	22,372	23,442	24,756	25,083	25,474
충청남도	26,499	28,824	28,737	32,576	29,924	33,491
전라북도	19,372	20,214	19,714	21,567	20,960	22,356
전라남도	19,008	21,262	20,342	23,863	21,623	24,977
경상북도	29,317	32,391	32,398	37,147	36,053	39,386
경상남도	31,267	34,694	34,442	39,348	36,780	40,857
제주특별자치도	3,223	3,120	5,130	5,247	3,132	2,350

※ 17개 시·도별 총량 수치임

#### 4) 혼잡빈도강도

[표 7] 도로등급별 혼잡빈도강도

(단위 : %)

구분	2014년		2015년		2016년	
	평일	주말	평일	주말	평일	주말
고속도로	33,3	28,5	33,0	27,5	43,1	31,4
도시고속도로	53,2	48,3	52,5	47,5	54,0	48,7
일반국도	75,6	73,4	74,8	71,7	73,9	71,1
특별광역시도	34,1	30,6	32,8	29,3	33,3	29,8
국가지원지방도	65,8	64,9	61,2	58,1	60,1	56,9
지방도	64,8	64,8	64,7	63,5	64,2	63,7
시군도	27,2	25,0	25,0	22,4	25,0	22,6

※ 도로등급별 연장을 기준으로 거리가중평균을 한 수치임

[표 8] 17개 시·도별 혼잡빈도강도

(단위 : %)

구분	2014년		2015년		2016년	
	평일	주말	평일	주말	평일	주말
서울특별시	55,4	51,5	54,7	50,5	55,3	50,4
부산광역시	49,5	47,6	48,8	46,3	49,2	47,1
대구광역시	46,6	43,5	46,0	42,6	49,2	45,3
인천광역시	45,3	39,3	44,9	38,9	47,1	40,8
광주광역시	45,6	43,5	43,2	40,6	44,2	41,3
대전광역시	42,7	41,2	40,7	38,2	43,4	39,3
울산광역시	40,6	37,9	41,3	38,5	44,4	39,8
세종특별자치시	38,3	33,9	37,0	33,1	40,0	35,2
경기도	49,4	46,5	48,8	45,8	51,4	46,8
강원도	42	43,4	41,2	41,6	43,6	43,0
충청북도	37	36,2	36,4	34,8	43,2	36,9
충청남도	37,4	35,9	37,7	35,0	44,5	37,1
전라북도	37,6	35,1	37,0	32,1	41,5	34,3
전라남도	38,2	36,3	37,2	34,4	42,0	36,9
경상북도	46	43,9	44,7	41,4	47,9	41,1
경상남도	45,1	42,3	42,5	39,2	48	42,9
제주특별자치도	45,9	46,3	46,1	44,5	47,3	46,6

※ 17개 시·도별 연장을 기준으로 거리가중평균을 한 수치임

## 제3장 차량 Mobility Report의 교통지표 | 제1장 차량 Mobility Report 소개 | 제2장 차량 Mobility Report

## 5) 환경지표

## ● 미세먼지

[표 9] 도로등급별 미세먼지 배출량

(단위 : kg/일)

구분	2014년		2015년		2016년	
	평일	주말	평일	주말	평일	주말
고속도로	1,094.4	1,023.5	1,198.9	1,066.9	1,222.1	1,017.6
도시고속도로	184.6	136.1	201.2	159.7	199.3	150.7
일반국도	886.7	806.0	921.6	757.2	969.9	765.6
특별광역시도	616.2	532.8	616.5	531.7	654.2	546.8
국가지원지방도	101.1	93.3	108.1	88.3	116.1	92.6
지방도	180.1	173.1	193.5	164.4	194.1	154.5
시군도	597.4	468.9	650.5	467.2	670.5	469.6

※ 도로등급별 총량 수치임

[표 10] 17개 시·도별 미세먼지 배출량

(단위 : kg/일)

구분	2014년		2015년		2016년	
	평일	주말	평일	주말	평일	주말
서울특별시	377.4	307.8	379.5	313.0	416.4	341.7
부산광역시	184.0	171.5	174.3	161.3	180.4	159.0
대구광역시	160.2	143.5	169.2	150.3	162.4	145.1
인천광역시	198.2	164.6	203.5	168.7	195.7	147.6
광주광역시	78.9	69.5	87.4	77.2	82.6	70.2
대전광역시	41.4	35.7	46.2	38.3	51.6	44.1
울산광역시	80.7	73.7	64.5	58.8	87.4	71.8
세종특별자치시	13.5	8.0	14.5	10.8	19.7	13.3
경기도	974.6	790.6	1,112.8	848.9	1,117.7	799.6
강원도	108.2	102.7	107.1	95.5	108.0	99.6
충청북도	211.3	198.9	223.9	189.2	234.4	187.6
충청남도	228.8	225.7	247.8	224.0	267.9	224.9
전라북도	188.4	172.3	191.7	159.8	197.9	151.5
전라남도	174.6	168.6	182.6	161.4	184.4	154.4
경상북도	300.8	291.5	317.0	272.2	344.2	276.7
경상남도	313.9	284.8	327.7	267.8	341.4	290.3
제주특별자치도	25.8	24.3	40.6	38.5	34.2	20.0

※ 17개 시·도별 총량 수치임

## ● 이산화탄소

[표 11] 도로등급별 이산화탄소 배출량

(단위 : kg/일)

구분	2014년		2015년		2016년	
	평일	주말	평일	주말	평일	주말
고속도로	26,022,794	27,271,046	28,128,874	30,205,775	29,114,453	30,046,272
도시고속도로	5,059,043	4,637,041	5,384,850	4,847,227	5,577,285	4,903,800
일반국도	21,051,585	20,990,996	22,329,119	22,293,074	23,415,638	22,931,630
특별광역시도	20,434,054	17,931,369	21,018,493	18,490,991	20,917,226	18,122,037
국가지원지방도	2,531,264	2,474,172	2,671,899	2,543,911	2,787,418	2,620,763
지방도	3,890,294	3,997,458	4,289,709	4,192,849	4,208,173	4,026,865
시군도	14,641,855	12,867,252	15,695,620	3,501,362	16,213,886	13,867,146

※ 도로등급별 총량 수치임

[표 12] 17개 시도별 이산화탄소 배출량

(단위 : kg/일)

구분	2014년		2015년		2016년	
	평일	주말	평일	주말	평일	주말
서울특별시	12,171,092	10,485,426	12,108,424	10,460,219	12,498,827	10,662,614
부산광역시	5,033,282	5,022,271	5,054,529	5,035,578	5,274,514	5,075,897
대구광역시	4,794,682	4,566,579	5,054,194	4,807,128	4,739,721	4,531,396
인천광역시	5,208,022	4,488,252	5,424,423	4,613,676	5,245,196	4,305,687
광주광역시	2,541,338	2,304,049	2,827,402	2,576,893	2,873,495	2,586,077
대전광역시	2,369,823	2,193,250	2,461,837	2,303,865	2,588,700	2,365,351
울산광역시	1,901,657	1,898,069	2,303,910	2,231,575	2,189,760	2,069,560
세종특별자치시	359,775	318,468	440,515	402,506	530,132	484,913
경기도	25,594,180	23,284,293	27,435,962	24,250,271	28,309,985	24,571,239
강원도	2,710,284	3,055,490	2,799,400	3,451,389	2,974,466	3,552,640
충청북도	4,544,463	4,568,967	4,882,581	4,938,625	5,121,876	5,010,750
충청남도	5,282,855	5,672,837	5,736,597	6,286,326	5,949,581	6,354,301
전라북도	4,058,658	4,105,789	4,107,118	4,281,089	4,288,636	4,356,613
전라남도	3,772,046	4,088,694	4,025,828	4,494,936	4,168,079	4,587,916
경상북도	6,007,386	6,444,431	6,562,432	7,119,193	7,190,297	7,472,482
경상남도	6,531,514	6,966,000	7,147,694	7,691,585	7,514,835	7,964,799
제주특별자치도	749,830	706,469	1,145,720	1,130,334	775,980	566,278

※ 17개 시·도별 총량 수치임

# 제3장 차량 Mobility Report의 교통지표 | 제1장 차량 Mobility Report 소개 | 제2장 차량 Mobility Report

## ● 일산화탄소

[표 13] 도로등급별 일산화탄소 배출량

(단위 : kg/일)

구분	2014년		2015년		2016년	
	평일	주말	평일	주말	평일	주말
고속도로	41,809	45,133	44,992	50,844	47,715	50,454
도시고속도로	10,628	9,751	11,275	9,947	11,692	10,056
일반국도	54,413	53,320	57,224	56,731	56,518	56,431
특별광역시도	81,146	68,276	83,040	70,250	75,804	64,581
국가지원지방도	7,284	7,172	7,548	7,126	7,235	6,818
지방도	9,813	9,943	11,058	10,584	10,334	10,018
시군도	50,548	44,066	54,097	46,533	51,444	45,488

※ 도로등급별 총량 수치임

[표 14] 17개 시·도별 일산화탄소 배출량

(단위 : g/일)

구분	2014년		2015년		2016년	
	평일	주말	평일	주말	평일	주말
서울특별시	45,575	37,423	44,796	36,858	42,169	34,830
부산광역시	16,675	16,595	16,876	16,695	16,598	16,016
대구광역시	16,126	14,910	16,838	15,533	14,506	13,717
인천광역시	16,140	13,003	16,679	13,362	15,553	12,498
광주광역시	8,783	7,615	9,565	8,305	9,358	8,197
대전광역시	8,395	7,680	8,341	7,621	8,191	7,292
울산광역시	5,482	5,182	7,516	6,849	5,943	5,521
세종특별자치시	668	644	848	768	999	942
경기도	66,687	59,483	70,562	61,194	69,591	61,221
강원도	6,209	7,030	6,371	8,079	6,749	8,268
충청북도	9,217	9,218	9,970	10,311	10,187	10,253
충청남도	10,389	11,330	11,319	12,712	11,356	12,371
전라북도	9,075	8,981	8,878	9,264	8,962	9,274
전라남도	7,587	8,218	8,076	9,131	8,008	9,140
경상북도	11,660	12,599	12,756	14,279	13,553	14,717
경상남도	14,523	15,529	16,178	17,596	16,646	17,787
제주특별자치도	2,450	2,223	3,665	3,459	2,374	1,803

※ 17개 시·도별 총량 수치임

# 02

도로명 기준  
연도별  
평일 평균속도

## 제3장 차량 Mobility Report의 교통지표 | 제1장 차량 Mobility Report 소개 | 제2장 차량 Mobility Report

연도별 속도 비교를 위해 2014년, 2015년, 2016년 3개년도 네트워크를 도로명 기준으로 동기화하여 도로명 기준으로 거리가중평균을 수행한 수치임

### 1) 도로명 기준 평일 평균속도

[표 15] 연도별 도로명 기준 평일 평균속도

(단위 : km/h)

도로명	2014년	2015년	2016년	도로명	2014년	2015년	2016년
10용사로	29.8	30.9	32.1	4산단7로	39.5	39.4	39.2
1100도로	48.6	49.0	49.0	5,16도로	50.0	51.0	50.1
1100로	44.0	44.6	44.1	516로	54.4	54.9	53.9
1공단로	56.5	48.2	36.2	5산단로	34.1	30.6	42.0
1공단로3길	39.5	28.5	46.2	8부두로	27.0	26.4	27.0
1순환로	45.7	45.2	45.2	가경발산남로	24.0	24.0	24.8
1순환로1063번길	34.0	32.0	31.5	가곡7길	34.0	33.0	32.4
1순환로1107번길	19.2	19.5	19.1	가곡로	52.5	49.9	52.2
1순환로1594번길	22.7	33.2	33.1	가곡천로	54.3	55.1	55.2
2공단2로	33.0	34.0	32.9	가구거리	26.0	22.0	24.3
2공단4로	40.0	41.0	40.3	가나무로	32.9	32.2	32.4
2공단5로	33.5	34.5	33.8	가남로	37.6	37.2	36.6
2순환로	49.9	50.3	51.0	가덕해안로	35.0	35.0	38.8
2순환로1167번길	21.0	21.0	21.9	가락대로	48.9	49.4	54.6
2순환로1375번길	29.5	31.0	30.3	가락로	24.3	24.5	24.7
2순환로94번길	70.0	65.0	40.4	가락재로	55.0	55.9	59.2
2호로	79.7	78.0	79.4	가람길	30.0	31.0	31.9
3,15대로	37.8	37.4	37.9	가람로	43.6	44.8	44.2
3.1만세로	44.8	44.1	43.1	가래실로	58.0	57.0	56.9
3공단1로	37.5	38.7	42.9	가련산로	24.2	23.2	20.3
3공단2로	44.0	46.1	40.3	가로공원로	30.5	31.0	30.3
3공단3로	47.2	47.0	46.7	가로수로	52.9	53.0	52.8
3공단5로	38.7	40.0	40.3	가로수로1164번길	20.0	20.0	18.9
3공단로	51.7	52.8	40.0	가루개로	45.5	46.0	45.9
3순환로	39.7	60.7	64.8	가르뱅이로	27.3	27.2	27.5
4.4만세로	58.9	58.8	57.1	가름로	39.1	44.9	46.0
4공단로	47.5	49.0	54.0	가리내로	35.0	35.0	34.1
4산단5길	39.3	39.3	39.7	가마골로	51.8	52.8	53.3

[표 15] 연도별 도로명 기준 평일 평균속도 (표 계속)

(단위 : km/h)

도로명	2014년	2015년	2016년	도로명	2014년	2015년	2016년
가마산로	27.3	27.4	28.7	가좌로	30.0	29.6	29.4
가방뜰길	34.0	33.0	32.9	가주로15번길	62.0	64.0	15.4
가북로	48.5	48.0	51.8	가창로	29.2	30.2	28.5
가사문학로	46.7	47.3	49.0	가천로	49.6	49.2	49.9
가산1길	57.4	58.0	58.0	가평로	45.5	45.5	43.3
가산디지털1로	27.1	27.0	26.9	가포로	32.0	32.1	32.4
가산디지털2로	22.7	23.0	23.7	가호로	45.9	24.7	29.2
가산로	34.5	33.3	33.2	가호로44번길	50.0	35.0	33.8
가석로	36.7	38.1	37.5	가화로	32.9	34.2	35.1
가야대로	36.5	36.6	36.5	가흥로	35.2	35.9	36.7
가야대로277번길	34.2	34.6	35.1	각골로	22.4	22.1	23.9
가야대로443번길	21.5	23.0	25.7	각남로	53.0	52.3	48.3
가야로	53.7	54.9	55.8	각산로	36.9	37.2	32.4
가야산로	57.7	55.8	56.5	각화대로	30.5	31.0	33.2
가야시장로	42.8	36.0	42.3	간성로	41.4	41.7	41.7
가양대로	44.6	45.4	45.9	간월동로	17.0	17.0	28.3
가양로	19.3	19.5	19.8	간재로	44.0	46.0	42.9
가연길16번길	31.0	31.0	22.4	갈기산로	54.0	51.0	55.0
가온로	32.0	30.9	30.7	갈마로	30.7	30.6	30.4
가운로	27.0	26.4	26.1	갈마치로	31.0	30.0	30.8
가은로	47.2	45.5	42.6	갈매로	49.3	45.7	48.9
가읍로	27.5	28.0	27.8	갈미로	20.0	19.0	20.0
가인로	58.9	59.5	59.0	갈산교로	39.1	40.5	43.2
가작로	34.4	29.7	28.7	갈산로	57.5	57.5	58.7
가장로	40.3	41.4	42.2	갈산무로치길	55.8	54.6	55.4
가정로	34.4	34.7	35.7	갈산산수로	33.2	43.0	31.0
가정로37번길	30.0	31.0	30.1	갈월길	34.1	48.0	47.9
가정로38번길	27.4	27.4	27.5	갈천로	20.0	18.5	18.4
가정북로	48.0	46.0	45.5	갈현로	22.4	21.5	21.9
가조가야로	46.7	47.2	47.8	감곡로	53.4	53.4	51.8

# 제3장 차량 Mobility Report의 교통지표

제1장 차량 Mobility Report 소개

제2장 차량 Mobility Report

[표 15] 연도별 도로명 기준 평일 평균속도 (표 계속)

(단위 : km/h)

도로명	2014년	2015년	2016년	도로명	2014년	2015년	2016년
감골1로	32.0	31.0	31.4	강변북로	59.9	59.8	58.8
감골2로	20.0	21.0	21.0	강변서로	75.1	75.1	76.7
감골로	33.9	35.0	35.0	강변역로	26.3	25.5	28.2
감나무길	19.0	19.0	19.2	강변우회로	48.6	51.1	50.9
감나무등로	50.1	50.7	51.8	강북로	43.0	43.0	42.9
감노로	53.2	53.6	55.1	강산길	50.0	48.0	49.0
감문로	48.1	48.1	50.2	강산로	48.0	46.5	48.8
감물로	49.4	48.9	50.0	강서로	29.7	30.1	29.5
감악산로	55.5	55.5	54.3	강서로5길	21.4	21.8	22.9
감악산로244번길	31.7	31.7	31.6	강석로	25.0	25.0	26.5
감연길	87.5	93.0	92.3	강선로	24.4	24.8	26.7
감전천로	30.2	29.3	30.2	강송로	25.3	25.1	24.8
감천로	32.9	33.2	31.8	강운로	45.9	45.6	49.8
갑사로	44.2	45.5	46.7	강원남로	72.6	71.9	65.7
갑천도시고속도로	60.7	62.5	62.5	강원남부로	52.2	53.3	53.5
갑천로	51.7	59.7	58.5	강진서부로	75.5	76.7	78.0
갑티로	49.5	49.5	47.9	강천로	51.0	52.2	53.0
강경로	44.5	52.0	44.2	강촌로	26.7	26.7	28.3
강남대로	33.5	33.8	34.4	강화대로	54.9	55.2	54.2
강남동로100번길	25.0	25.0	25.0	강화동로	46.7	46.6	44.7
강남로	48.5	48.0	48.1	갯바치로	29.0	29.0	28.3
강동대로	45.3	46.7	46.9	개기로	58.1	57.0	56.7
강동로	49.7	51.8	51.1	개나리18길	35.0	35.0	33.5
강릉대로	39.1	39.3	39.1	개령로	34.5	34.0	40.0
강문로	55.1	54.1	52.3	개봉로	27.8	28.6	29.0
강변1로	68.4	69.4	68.5	개봉로19길	18.4	18.7	19.8
강변대로	54.8	55.6	55.5	개봉로20길	30.0	30.0	48.9
강변로	48.8	48.4	49.0	개야로	59.0	61.5	59.7
강변로308번길	62.0	61.9	56.5	개운로	56.0	52.0	56.2
강변로794번길	68.0	68.0	32.5	개좌로	32.3	31.4	32.2

[표 15] 연도별 도로명 기준 평일 평균속도 (표 계속)

(단위 : km/h)

도로명	2014년	2015년	2016년	도로명	2014년	2015년	2016년
개천로	57.4	57.8	58.9	거침로	36.0	33.0	37.3
개초길	57.2	57.1	49.0	거함대로	56.9	54.1	50.7
개포래로	43.1	40.2	38.7	거현교암로	54.4	57.0	52.4
개포로	27.5	27.3	27.7	거현송죽로	61.0	61.0	60.9
개화동길	48.0	49.0	46.8	건건길	42.0	41.9	40.5
개화동로	55.4	56.0	55.4	건산로	27.9	27.5	27.8
갱고개로	29.2	26.6	26.7	건원대로	32.0	31.5	26.8
거가대로	40.1	80.9	80.6	건의령로	64.0	62.0	65.5
거곡대로	63.0	62.0	62.1	건재로	64.7	64.2	64.2
거금로	61.0	58.8	60.8	건주로	36.6	35.4	38.2
거금일주로	61.5	59.5	61.9	건지로	30.7	30.7	30.5
거두택지길	29.0	28.0	28.3	건포산업로	82.0	81.8	82.2
거류로	51.1	51.0	52.0	결미로	48.2	45.5	46.2
거마로	22.3	22.3	23.8	검단로	36.5	35.4	34.0
거마평로	26.2	25.6	26.2	검단로755번길	36.0	33.0	28.3
거북골로	17.1	16.8	17.3	검바위로	66.6	66.7	88.9
거북로	30.5	29.0	28.2	검배로	34.6	35.2	35.0
거북마루5길	24.9	26.4	25.1	검은들로	40.5	37.5	36.2
거북마루로	26.6	27.1	25.0	격포로	84.0	84.0	60.2
거안로	50.0	51.0	30.2	견내량로	67.3	38.6	38.1
거열로	26.0	24.0	27.4	견훤로	48.2	47.2	47.6
거월로	37.5	37.7	45.4	견훤왕궁로	32.1	30.9	30.4
거제남서로	46.8	48.4	49.2	검재로	19.7	21.4	21.2
거제대로	52.9	53.0	53.5	경감로	52.0	52.3	57.6
거제북로	35.1	34.1	33.2	경강로	62.5	62.6	66.6
거제시장로	20.0	20.0	20.7	경강로163번길	35.5	35.1	35.3
거제중앙로	40.5	45.3	44.0	경강로1804번길	42.3	43.3	42.9
거제천로	20.9	21.9	20.7	경기과기대로	22.3	21.7	22.4
거창대로	21.8	20.9	25.0	경기대로	46.7	47.9	48.2
거척길	46.0	47.2	45.8	경기동로	41.1	39.2	38.7

# 제3장 차량 Mobility Report의 교통지표

제1장 차량 Mobility Report 소개

제2장 차량 Mobility Report

[표 15] 연도별 도로명 기준 평일 평균속도 (표 계속)

(단위 : km/h)

도로명	2014년	2015년	2016년	도로명	2014년	2015년	2016년
경기동로687번길	23.0	22.5	22.8	경인로67길	27.8	28.8	28.0
경기장로	43.3	43.3	43.6	경인로71길	41.5	42.1	33.5
경남대로	60.8	62.4	68.5	경인로77길	19.4	19.7	20.2
경동로	62.7	62.7	63.2	경인로884번길	20.0	20.0	19.3
경마공원대로	32.5	33.0	34.6	경인옛로	17.1	16.6	17.5
경명대로	46.6	47.0	47.0	경인항대로	23.5	30.0	35.7
경북대로	36.3	36.9	35.2	경제로	32.9	33.2	32.5
경부고속도로	92.3	92.3	89.6	경청로	69.0	69.0	71.2
경북대로	67.6	67.1	68.2	경춘로	57.6	57.9	58.0
경산로	40.9	42.1	26.0	경춘로1286번안길	24.5	25.5	26.3
경상대로	67.0	71.3	77.1	경춘북로	66.9	68.0	67.6
경서대로	64.5	67.7	66.8	경충대로	52.4	52.6	52.4
경서로	79.5	79.2	80.6	경충로	48.2	49.0	49.8
경수대로	45.6	45.8	46.4	경포로	51.7	53.1	52.6
경수대로158번길	22.0	20.0	19.4	경포로463번길	32.0	32.2	32.0
경수대로190번길	33.5	27.0	24.8	경포천로	22.0	23.0	22.7
경수대로302번길	23.0	23.0	23.4	경호로	37.0	37.0	36.3
경수산업도로	53.8	53.8	54.8	계내1길	53.0	53.0	43.6
경안로	34.7	33.9	35.5	계대등문로	27.9	27.1	27.0
경안천로	36.6	36.6	35.7	계동로	36.5	36.5	36.5
경안천로256번길	41.0	40.0	40.6	계룡대로	60.9	58.7	58.0
경열로	27.7	27.6	27.6	계룡로	40.8	40.9	40.4
경원대로	41.3	41.3	41.5	계룡로920번길	21.0	21.0	20.9
경원대로119번길	27.5	28.5	30.7	계룡산길	37.0	36.0	39.0
경의로	43.4	43.0	43.3	계룡산로	52.0	49.0	49.5
경의로789번길	27.0	27.0	33.1	계명대로	33.8	33.7	34.4
경인고속도로	83.5	83.7	81.2	계명로	47.0	45.0	46.6
경인교대길	34.6	46.2	32.0	계백1로	54.8	54.4	55.0
경인교대로	48.0	48.0	47.2	계백로	54.2	54.8	54.4
경인로	33.9	34.1	33.6	계산로	20.2	19.8	20.2

[표 15] 연도별 도로명 기준 평일 평균속도 (표 계속)

(단위 : km/h)

도로명	2014년	2015년	2016년	도로명	2014년	2015년	2016년
계산새로	28.8	29.9	31.0	고림로	18.8	18.2	18.8
계성3길	47.0	48.0	41.7	고릿골길	43.0	34.0	73.7
계성화왕산로	43.6	46.3	44.6	고마나루길	77.5	75.0	65.4
계수로	39.9	39.3	37.9	고마로	24.4	25.4	25.3
계양대로	29.2	29.4	30.0	고모로	32.5	33.0	32.6
계양로	28.0	31.5	26.2	고봉로	40.7	39.8	40.0
계양문화로	20.5	21.0	22.1	고봉로506번길	39.0	43.5	48.8
계양산로	23.8	24.0	24.3	고분로	50.7	51.1	50.3
계원대학로	36.6	27.5	25.5	고불로	54.8	52.8	52.6
계족로	33.4	33.7	34.0	고산로	47.1	47.2	46.4
계족로140번길	24.2	26.1	25.1	고산로18길	25.0	23.5	24.5
계족로663번길	21.0	21.0	20.1	고산로643번길	25.0	25.0	25.8
계족산로	25.8	25.9	26.6	고산로677번길	26.0	27.0	26.6
계파로	58.5	58.0	56.8	고산성로	17.0	40.0	37.1
계향로	50.5	51.0	51.8	고산자로	30.9	31.5	31.7
고금동로	54.1	53.9	54.1	고산자로28길	15.0	29.0	26.5
고금로	56.9	55.9	64.3	고산천로	52.4	52.5	49.7
고기로	39.5	43.5	45.7	고산후로	36.9	33.0	32.7
고능로	48.0	47.5	49.0	고산후로197번길	54.0	39.0	37.8
고달길	20.0	33.0	21.6	고삼호수로	46.0	45.0	44.3
고대로	37.2	35.1	87.7	고성로	58.1	57.8	57.2
고덕동길	42.0	44.0	52.5	고성오조로	19.4	20.4	20.8
고덕로	31.4	32.0	32.2	고속철대로	41.5	46.2	49.5
고덕로97길	29.0	25.5	23.2	고수골길	42.2	42.4	42.2
고도길	30.6	30.4	30.3	고암길	29.1	29.4	29.3
고래들길	23.0	33.0	31.7	고암성산대로	51.2	52.3	52.4
고래산로	45.5	46.0	46.6	고양대로	44.6	46.4	45.7
고림길	35.9	37.7	36.5	고운로	29.1	28.5	28.2
고례로	44.5	45.0	45.2	고웅길	61.0	60.0	57.0
고릉말로	50.5	48.5	45.7	고원로	52.0	53.0	44.6

# 제3장 차량 Mobility Report의 교통지표

제1장 차량 Mobility Report 소개

제2장 차량 Mobility Report

[표 15] 연도별 도로명 기준 평일 평균속도 (표 계속)

(단위 : km/h)

도로명	2014년	2015년	2016년	도로명	2014년	2015년	2016년
고은로	22.2	21.7	22.4	골든루트로	33.9	36.8	38.9
고읍로	29.1	31.9	31.1	곰치로	47.0	49.0	45.1
고인돌길	56.7	57.3	59.0	공단1길	37.0	38.0	41.3
고인돌대로	77.1	76.7	76.2	공단1대로	29.1	29.0	28.2
고인돌로	48.5	47.9	47.6	공단2대로	37.6	39.1	38.2
고일로	39.8	35.4	32.8	공단3길	57.6	57.3	56.9
고잔길	75.0	73.4	72.5	공단3대로	45.3	45.9	45.2
고잔로	19.8	20.1	21.7	공단8로	73.0	54.0	73.1
고제로	52.2	54.0	53.1	공단대로	35.9	38.5	38.4
고주로	48.0	48.0	49.7	공단로	45.3	44.3	44.9
고창담양고속도로	107.7	107.6	101.1	공단로103번길	53.0	53.0	50.9
고척로	20.5	20.5	21.3	공단로474번길	25.3	20.5	24.3
고천암로	60.7	59.7	57.9	공룡대로	87.3	89.2	89.8
고하대로	59.3	58.5	57.7	공룡로	50.9	50.7	51.0
고현로	59.9	59.5	60.3	공릉로	22.0	22.2	22.2
고현로	28.6	23.9	25.8	공수내로	23.0	24.0	24.7
고현천로	23.0	26.0	23.9	공영길	41.7	39.8	26.0
고흥로	47.4	45.9	47.5	공영로	22.2	21.7	22.7
곡고로	47.2	42.1	48.5	공원로	29.0	30.1	31.2
곡반정로	26.7	26.7	27.0	공작산로	56.6	58.9	61.1
곡선로	19.5	20.0	18.4	공제로	39.5	39.2	37.9
곡성로	53.1	58.7	59.0	공지로	34.6	34.0	33.9
곡수길	47.2	49.3	47.2	공평로	23.6	23.8	23.6
곡순로	60.9	61.1	60.5	공항대로	56.1	55.9	55.9
곡현로77번길	43.0	43.0	44.0	공항동로	50.5	49.4	50.6
곤명1로	41.0	40.3	39.6	공항동로135번길	81.0	79.0	71.2
곤북로	50.8	51.7	50.1	공항동로296번길	59.6	58.0	59.9
곤수로	47.5	46.6	47.1	공항로	50.8	51.1	55.4
곤양로	51.3	50.1	48.7	공항로15번길	28.9	28.9	29.8
곤지암로	25.6	25.4	25.2	공항서로	58.6	54.3	53.0

[표 15] 연도별 도로명 기준 평일 평균속도 (표 계속)

(단위 : km/h)

도로명	2014년	2015년	2016년	도로명	2014년	2015년	2016년
공항진입로	45.0	45.2	45.2	관악로	29.8	30.1	30.8
과역로	68.6	67.5	65.9	관음로	52.4	52.9	52.8
과원1로	25.0	28.0	28.1	관저동로	26.0	26.5	27.1
과원로	31.3	31.2	30.1	관저중로	28.2	28.6	29.4
과원북2길	22.2	22.5	22.3	관진로	62.1	62.6	60.7
과정로	27.0	27.0	27.8	관천로	28.2	26.6	26.8
과천대로	49.7	50.5	51.3	관촉로	53.0	53.0	52.3
과천- 의왕간고속화도로	74.1	73.3	74.0	관통로	26.8	27.4	26.6
과학남로	43.0	34.0	43.0	관평로	36.7	36.8	37.8
과학단지로	56.9	58.1	61.9	관평로138번길	26.0	24.0	25.1
과학로	61.5	58.9	56.9	관평로170번길	18.0	17.0	20.6
과학산단로	48.2	47.8	48.6	관평로212번길	23.0	24.0	24.3
과학산업2로	44.1	44.7	44.4	관흥회진로	41.0	33.8	38.7
과학산업3로	20.2	20.2	20.3	광교로	40.6	42.5	40.9
과학산업4로	43.0	42.0	45.6	광교산로	29.5	30.0	29.6
관고재로	22.0	22.0	22.7	광교중앙로	41.3	41.4	43.0
관곡로	20.7	20.2	21.1	광교호수로	53.6	53.8	53.3
관곡지로	32.6	33.4	34.4	광나루로	36.0	36.6	36.6
관광레저로	72.5	72.2	68.1	광나룻길	71.3	72.6	71.9
관광로	61.0	60.0	63.8	광남로	32.7	33.4	33.9
관광특구로	19.5	19.0	20.0	광덕1로	32.7	33.6	33.8
관기3길	52.9	53.8	55.5	광덕2로	23.4	23.9	24.4
관기송현로	42.8	45.6	46.1	광덕3로	28.7	29.6	29.0
관대두무로	86.0	86.0	85.4	광덕4로	35.2	35.7	36.2
관덕로	29.0	29.0	29.9	광덕대로	44.8	45.7	43.5
관마로	58.7	60.6	60.6	광덕동로	20.0	22.5	21.6
관문대로	50.6	51.2	50.1	광덕로	37.8	34.6	35.9
관문로	29.4	30.0	31.0	광덕산로	22.0	22.0	33.7
관산길	48.0	49.0	49.8	광덕서로	23.0	24.5	23.9
관악대로	38.9	38.9	39.5	광동로	54.9	52.3	53.3

# 제3장 차량 Mobility Report의 교통지표

제1장 차량 Mobility Report 소개

제2장 차량 Mobility Report

[표 15] 연도별 도로명 기준 평일 평균속도 (표 계속)

(단위 : km/h)

도로명	2014년	2015년	2016년	도로명	2014년	2015년	2016년
광려천서로	46.1	45.1	46.4	광풍로	58.0	52.6	57.9
광릉수목원로	39.8	39.2	40.0	광한1길	34.5	34.0	40.0
광명로	38.5	38.7	39.3	광화로	23.0	23.0	23.3
광명역로	27.4	28.1	22.8	괘감로	22.2	24.0	23.7
광복로	26.4	26.6	28.3	괘방령로	53.8	56.8	56.3
광복로55번길	20.0	20.0	20.4	괴강로	44.4	41.6	42.4
광복중앙로	19.5	19.5	19.8	괴목길	30.4	30.2	31.1
광산로	42.8	40.7	43.7	괴목로	51.8	52.5	51.4
광석로	48.0	51.7	53.0	괴산로	62.5	63.2	63.1
광안대로	63.3	64.2	64.2	괴정로	22.6	22.5	24.3
광안로	30.0	30.0	30.5	교통광장로	30.6	31.9	33.4
광안해변로	26.7	27.1	28.6	교통로	29.3	30.5	33.5
광암로	53.4	53.4	53.5	교릉로	54.1	73.2	75.9
광양항동측배후도로	79.0	79.0	80.6	교서로	30.0	30.0	28.6
광양항서측배후도로	49.2	52.0	54.9	교성로	48.0	49.0	37.5
광여로	55.0	54.0	53.2	교육원로	40.0	40.3	41.6
광영로	32.0	32.2	32.7	교하로	38.7	38.7	37.1
광장로	35.0	37.0	33.3	교하로71번길	20.0	18.0	18.7
광장진입로	56.3	56.6	57.5	구갈로	24.1	24.6	24.1
광적로	51.2	48.4	50.9	구갈로60번길	24.0	23.4	24.8
광정로	25.4	26.5	27.0	구갈로72번길	19.0	19.0	19.5
광주대로	38.3	38.3	37.8	구고속도로	53.7	53.9	52.9
광천4길	31.0	30.5	31.2	구교동로	34.0	34.0	34.4
광청로	32.0	32.0	32.1	구교로	26.6	24.1	23.2
광치령로	44.9	46.2	75.9	구남로	21.8	21.7	22.4
광탄천로	35.6	36.6	34.4	구남언덕길	21.6	21.7	21.4
광터길	36.4	35.0	36.8	구덕로	23.5	23.4	23.7
광평동로	30.9	31.0	30.7	구등길	58.0	65.0	61.5
광평로	42.1	43.0	43.2	구례로	39.7	35.1	38.6
광포로	29.5	29.0	28.6	구로동로	20.7	20.3	20.9

[표 15] 연도별 도로명 기준 평일 평균속도 (표 계속)

(단위 : km/h)

도로명	2014년	2015년	2016년	도로명	2014년	2015년	2016년
구로동로43길	31.1	31.2	29.5	구산학포로	54.4	53.5	53.2
구로동로7길	45.0	46.0	40.7	구성1로	27.6	27.5	26.9
구로중앙로	34.3	35.4	35.1	구성길	43.0	44.0	42.5
구룡달전로	26.8	27.6	28.2	구성로	29.5	30.4	31.9
구룡령로	61.3	61.7	61.7	구송로	46.3	47.0	47.4
구룡로	52.5	51.8	56.2	구숫골길	56.8	55.8	46.5
구룡산로	33.0	35.0	34.9	구시포해변길	57.0	55.0	59.2
구룡산로52번길	17.5	28.5	17.3	구암3,1로	34.8	34.9	34.7
구룡택지1로	33.9	33.4	33.6	구암남1길	35.3	22.5	21.0
구룡택지로	42.0	41.0	43.6	구암두문로	46.9	40.1	33.4
구룡포길	22.3	22.3	23.5	구암로	50.3	50.6	50.5
구리로	32.7	34.6	33.3	구암로32길	22.0	22.0	21.6
구림로	51.7	52.2	49.2	구암로65길	18.9	21.3	20.5
구마4길	29.0	29.0	28.4	구암서로	25.0	25.3	22.7
구마로	31.0	30.5	30.9	구억뜸길	39.6	35.8	72.5
구만덕로	51.8	49.8	50.2	구용길	46.5	46.6	47.9
구만리로	37.2	37.8	37.8	구용로	53.5	55.5	54.4
구문천2길	30.0	33.0	37.3	구월남로	19.5	19.3	19.6
구미대로	34.3	35.8	41.3	구월로	26.7	28.9	29.9
구미대로24길	29.0	44.0	28.2	구읍로	52.0	58.0	49.8
구미로	32.5	32.9	32.9	구의강변로	18.0	18.0	18.1
구미중앙로	36.2	24.2	36.1	구이로	52.7	53.0	53.1
구미중앙로45길	27.0	33.0	45.3	구인로	48.7	50.5	56.6
구방7길	56.6	57.6	57.1	구일길	32.6	32.2	31.8
구봉로	46.0	46.0	44.2	구일로	31.5	32.1	32.8
구부내로	56.8	58.9	57.3	구절초로	24.5	24.9	23.1
구산길	35.8	36.3	34.8	구정1길	26.5	27.0	30.5
구산로	26.3	26.1	25.1	구정중앙로	35.5	37.0	37.2
구산로42번길	28.0	27.0	29.1	구지길	29.0	28.0	29.1
구산학포로	54.4	53.5	53.2	구지로	28.7	28.8	29.1

# 제3장 차량 Mobility Report의 교통지표 | 제1장 차량 Mobility Report 소개 | 제2장 차량 Mobility Report

[표 15] 연도별 도로명 기준 평일 평균속도 (표 계속)

(단위 : km/h)

도로명	2014년	2015년	2016년	도로명	2014년	2015년	2016년
구천동로	56.8	57.2	57.3	굴포로	32.7	26.5	29.9
구천면로	23.2	23.7	24.2	궁골길	51.0	42.0	43.9
구파로	50.9	48.5	49.5	궁동로	25.1	24.9	25.1
구포만세길	24.4	24.4	25.1	궁류로	41.2	41.8	41.5
구학산로	35.0	34.0	30.6	궁성로	38.6	38.3	38.3
국5창녕대로	49.6	48.9	48.7	궁평2길	74.0	71.0	73.8
국기로	23.5	23.7	23.5	궁평로	42.0	36.0	32.0
국대원로	36.0	38.0	35.4	궁평천길	55.0	55.0	54.4
국도우회로	33.7	83.1	83.1	궁평항로	61.8	61.0	58.8
국사로	69.0	68.1	70.3	권광로	41.8	42.0	43.1
국사봉로	44.3	42.8	43.5	권선로	39.1	45.1	44.8
국원대로	44.6	45.2	45.4	권율대로	67.5	75.0	75.2
국제금융로	26.9	26.9	26.5	권율로	42.0	41.9	41.8
국제대로	44.6	44.7	42.4	컬리사로	27.0	26.8	28.5
국지로	51.8	78.1	85.2	귀문로	47.0	45.5	46.1
국채보상로	31.3	31.1	30.8	귀상로	75.8	75.6	77.3
국회대로	41.8	41.5	41.0	귀인으로	30.4	30.0	30.7
군남로	49.9	49.8	51.7	규봉로	44.0	44.0	45.4
군왕로	30.7	31.2	31.1	그루고개로	24.0	22.0	19.6
군위금성로	47.5	48.4	48.7	그린로	82.0	28.7	29.2
군익로	54.5	72.0	55.1	근흥로	57.0	55.5	56.1
군자로	38.4	39.5	39.5	금감로	56.1	58.6	57.8
군장산단로	58.8	56.7	56.5	금강공원길	56.3	59.0	74.3
군청길	38.6	46.1	49.9	금강로	65.1	65.6	65.7
군청로	52.0	53.0	52.4	금강산로	59.9	59.9	60.9
군청앞길	21.0	20.0	19.9	금계로	55.5	55.5	58.2
군포로	51.2	50.8	50.8	금계산로	62.1	63.0	62.7
군하로	35.9	36.3	35.9	금곡대로	39.5	39.5	39.9
굴비로	36.6	36.8	37.9	금곡대로229번길	25.0	24.5	22.6
굴비로3길	43.4	51.2	42.8	금곡대로347번길	27.0	27.0	27.4

[표 15] 연도별 도로명 기준 평일 평균속도 (표 계속)

(단위 : km/h)

도로명	2014년	2015년	2016년	도로명	2014년	2015년	2016년
금곡대로550번길	25.5	25.0	26.0	금빛로2번길	34.5	34.0	35.4
금곡대로616번길	21.5	21.5	22.1	금사로	42.0	44.3	43.5
금곡로	30.7	31.8	32.8	금산길	48.6	42.2	42.3
금곡로102번길	31.5	30.5	30.1	금산로	50.6	59.5	59.9
금곡로73번길	26.0	25.0	24.8	금산사로	49.0	52.0	50.7
금관대로	52.6	53.3	54.8	금샘로	30.0	30.0	29.6
금관대로1368번길	25.0	24.5	25.4	금성로	40.7	45.6	44.8
금관대로804번길	51.0	50.7	48.4	금성현서로	53.5	52.8	54.1
금광로	66.2	67.5	79.7	금송길	53.0	40.0	43.2
금구로	31.0	31.0	32.4	금송로	53.5	53.7	53.2
금남구죽로	22.8	31.6	32.3	금신로	51.0	52.4	52.4
금남로	31.5	31.7	32.5	금암로	71.3	70.1	70.7
금낭화로	24.7	25.3	26.9	금영로	34.4	36.8	38.2
금노길	55.0	55.0	45.0	금오13길	25.2	24.0	24.0
금당계곡로	55.6	51.4	53.8	금오15길	34.0	33.0	34.1
금당길	51.5	53.0	55.1	금오1길	48.5	47.9	47.6
금당로	24.6	25.6	25.3	금오2길	32.0	33.0	28.0
금동로	34.0	33.0	32.9	금오길	39.0	37.0	39.2
금령로	25.4	25.4	26.6	금오대로	48.7	46.4	50.6
금릉로	22.6	22.8	23.7	금오로	35.2	34.5	33.3
금릉역로	43.4	43.1	41.9	금오산로	22.5	7.0	26.3
금마길	26.0	25.0	25.6	금완로	31.4	31.7	32.0
금만로	84.5	83.8	83.3	금월로	70.8	66.1	65.1
금바위로	30.0	29.3	29.3	금울로	55.8	56.8	57.4
금백로	52.3	52.7	53.0	금일로	41.1	41.0	42.4
금백조로	50.0	60.0	59.5	금장로	31.2	29.0	22.4
금벽로	73.4	73.0	73.1	금재로	25.4	26.2	27.2
금봉대로	45.0	44.4	45.6	금정로	23.6	23.7	24.2
금봉로	43.2	41.9	46.2	금정외산로	55.0	54.6	53.0
금빛로	26.0	26.0	27.5	금지순환길	42.5	44.0	41.4

# 제3장 차량 Mobility Report의 교통지표

제1장 차량 Mobility Report 소개

제2장 차량 Mobility Report

[표 15] 연도별 도로명 기준 평일 평균속도 (표 계속)

(단위 : km/h)

도로명	2014년	2015년	2016년	도로명	2014년	2015년	2016년
금천로	55.9	55.2	56.2	김삿갓로	51.4	51.5	52.0
금촌로	33.0	30.0	38.2	김상옥로	16.2	16.2	17.3
금평로	50.0	49.5	51.2	김선로	63.1	62.2	60.0
금포로	48.7	47.2	47.2	김수증길	42.1	41.1	40.4
금품1로	47.0	48.5	48.4	김유정로	57.5	59.1	49.1
금품로	46.0	47.0	44.7	김정문화로	28.7	28.5	29.1
금하로	32.0	32.3	31.7	김천로	29.5	29.9	30.4
금학로	40.6	40.5	40.1	김포대로	52.8	52.8	51.2
금호1길	47.5	50.6	43.8	김포대로1216번길	29.0	29.0	29.7
금호강변로	45.7	46.4	49.5	김포한강10로	37.0	27.0	37.3
금호동길	25.2	25.8	23.7	김포한강1로	38.5	57.3	32.9
금호로	35.5	36.2	37.0	김포한강1로51번길	40.0	36.0	23.5
금화로	43.8	44.2	43.3	김포한강3로	40.0	49.1	49.5
기린대로	45.6	45.5	45.6	김포한강4로	31.5	36.5	42.1
기림로	46.0	47.0	46.2	김포한강4로135번길	37.0	36.0	22.9
기북로	36.5	37.5	37.1	김포한강5로	29.3	27.5	32.0
기산1로	67.1	75.2	70.0	김포한강6로	38.5	40.5	43.6
기산로	42.3	42.4	43.1	김포한강7로	19.0	38.0	24.4
기아로	27.5	27.0	27.4	김포한강로	81.9	71.2	80.1
기아자동차로	58.7	58.6	56.5	김해대로	46.6	46.6	46.9
기장대로	64.4	65.3	64.7	김화로	50.0	53.0	66.4
기주로	21.0	20.0	20.0	까치고개로	23.0	23.2	22.8
기품로	39.9	39.5	32.9	까치내로	56.5	56.3	58.2
기흥로	39.5	39.3	40.1	꽃대나리로	36.5	36.0	37.2
기흥로116번길	30.3	29.3	30.8	꽃바위로	29.3	29.9	30.1
긴고랑로	17.0	16.5	16.8	나루곶길	26.5	26.5	26.6
길안청송로	53.1	53.0	54.2	나리로	36.6	38.2	37.5
길주남로	18.7	19.3	19.2	나불로	53.4	49.0	49.9
길주로	37.7	37.6	38.0	나산길	55.7	53.5	59.4
김부대왕로	51.8	53.2	52.8	나전로	44.0	43.9	43.9

[표 15] 연도별 도로명 기준 평일 평균속도 (표 계속)

(단위 : km/h)

도로명	2014년	2015년	2016년	도로명	2014년	2015년	2016년
금천로	55.9	55.2	56.2	김삿갓로	51.4	51.5	52.0
금촌로	33.0	30.0	38.2	김상옥로	16.2	16.2	17.3
금평로	50.0	49.5	51.2	김선로	63.1	62.2	60.0
금포로	48.7	47.2	47.2	김수증길	42.1	41.1	40.4
금품1로	47.0	48.5	48.4	김유정로	57.5	59.1	49.1
금품로	46.0	47.0	44.7	김정문화로	28.7	28.5	29.1
금하로	32.0	32.3	31.7	김천로	29.5	29.9	30.4
금학로	40.6	40.5	40.1	김포대로	52.8	52.8	51.2
금호1길	47.5	50.6	43.8	김포대로1216번길	29.0	29.0	29.7
금호강변로	45.7	46.4	49.5	김포한강10로	37.0	27.0	37.3
금호동길	25.2	25.8	23.7	김포한강1로	38.5	57.3	32.9
금호로	35.5	36.2	37.0	김포한강1로51번길	40.0	36.0	23.5
금화로	43.8	44.2	43.3	김포한강3로	40.0	49.1	49.5
기린대로	45.6	45.5	45.6	김포한강4로	31.5	36.5	42.1
기림로	46.0	47.0	46.2	김포한강4로135번길	37.0	36.0	22.9
기북로	36.5	37.5	37.1	김포한강5로	29.3	27.5	32.0
기산1로	67.1	75.2	70.0	김포한강6로	38.5	40.5	43.6
기산로	42.3	42.4	43.1	김포한강7로	19.0	38.0	24.4
기아로	27.5	27.0	27.4	김포한강로	81.9	71.2	80.1
기아자동차로	58.7	58.6	56.5	김해대로	46.6	46.6	46.9
기장대로	64.4	65.3	64.7	김화로	50.0	53.0	66.4
기주로	21.0	20.0	20.0	까치고개로	23.0	23.2	22.8
기품로	39.9	39.5	32.9	까치내로	56.5	56.3	58.2
기흥로	39.5	39.3	40.1	꽃대나리로	36.5	36.0	37.2
기흥로116번길	30.3	29.3	30.8	꽃바위로	29.3	29.9	30.1
긴고랑로	17.0	16.5	16.8	나루골길	26.5	26.5	26.6
길안청송로	53.1	53.0	54.2	나리로	36.6	38.2	37.5
길주남로	18.7	19.3	19.2	나불로	53.4	49.0	49.9
길주로	37.7	37.6	38.0	나산길	55.7	53.5	59.4
김부대왕로	51.8	53.2	52.8	나전로	44.0	43.9	43.9

# 제3장 차량 Mobility Report의 교통지표 | 제1장 차량 Mobility Report 소개 | 제2장 차량 Mobility Report

[표 15] 연도별 도로명 기준 평일 평균속도 (표 계속)

(단위 : km/h)

도로명	2014년	2015년	2016년	도로명	2014년	2015년	2016년
나전로249번길	43.5	41.4	42.9	남내로	47.4	46.7	47.1
나주서부로	56.8	53.8	65.9	남농로	45.0	45.0	44.2
나주역길	39.0	50.0	51.8	남대덕로	45.5	45.5	47.0
낙동강변로	52.8	44.6	52.1	남대문로	25.2	25.2	25.7
낙동남로	55.3	55.4	55.4	남대천로	32.5	31.6	32.1
낙동대로	61.3	61.7	74.3	남도대교로	53.3	52.5	55.0
낙동대로1016번길	31.0	30.0	31.9	남동1길	16.0	16.0	16.2
낙동대로1048번길	31.0	29.0	28.8	남동대로	37.1	38.7	39.3
낙동대로1739번길	32.3	33.7	34.7	남동동로	27.9	27.5	27.9
낙동로	53.5	54.5	53.9	남동서로	31.1	31.1	32.0
낙동북로	51.8	52.0	51.4	남두머리길	40.0	37.0	38.6
낙동원로	57.2	58.5	56.1	남매로	31.8	33.9	32.8
낙동정맥로	52.0	49.0	52.5	남면로	42.4	42.6	45.0
낙산로	51.0	54.5	52.6	남명로	36.6	35.8	41.0
낙수길	43.0	44.0	42.5	남문1로	34.0	35.0	35.7
낙원길	27.0	27.0	27.4	남문로	49.9	50.3	52.4
낙원로	37.5	41.0	42.9	남문로701번길	16.5	16.0	16.3
난계로	23.9	24.0	24.2	남문로753번길	21.8	21.0	21.1
난곡로	24.1	23.7	24.5	남부관광로	60.5	60.9	62.7
난산온평로	43.6	41.8	47.4	남부대로	67.9	69.1	67.9
난지로	36.4	64.4	59.2	남부로	55.0	55.3	54.9
남가로	41.4	40.6	49.8	남부순환도로	58.7	58.6	59.1
남간로	29.5	31.0	31.0	남부순환로	46.1	46.5	46.1
남강3로	33.0	38.0	40.5	남부순환로105길	29.6	29.0	29.2
남강로	43.1	43.9	48.0	남부순환로191길	23.5	23.5	22.7
남강로2438번길	37.7	42.7	43.0	남부순환로67길	23.0	23.0	24.9
남광로	26.6	25.7	26.3	남부순환로69길	31.3	30.9	32.4
남구미로	43.1	65.0	52.3	남북대로	79.6	79.4	79.2
남군산로	38.1	36.6	36.7	남북로	35.7	35.6	37.0
남김천대로	63.5	62.8	63.2	남사로	18.0	17.5	19.7

[표 15] 연도별 도로명 기준 평일 평균속도 (표 계속)

(단위 : km/h)

도로명	2014년	2015년	2016년	도로명	2014년	2015년	2016년
남산2길	48.0	54.0	48.8	남지로	43.0	40.0	43.3
남산길	41.7	39.8	41.9	남창로	60.3	60.6	60.0
남산로	35.4	35.3	35.7	남천안대로	62.3	62.1	65.6
남상주로	50.4	47.8	49.2	남촌로	43.7	45.1	44.7
남서대로	45.3	47.2	49.4	남춘로	29.0	28.0	29.0
남성7길	50.2	52.6	38.0	남파로	35.3	33.8	34.0
남성로	58.0	58.0	57.3	남평길	41.0	41.0	39.8
남성로250번길	49.0	45.0	46.5	남포로	31.3	29.9	30.3
남수라1길	38.0	42.0	45.7	남포로79번길	60.1	65.3	48.8
남순환로	45.0	46.1	46.9	남포로80번길	33.0	32.0	33.7
남송릉로	52.7	52.1	51.9	남포방조제로	54.5	55.0	52.4
남약3로	68.0	66.0	29.7	남한강로	58.5	64.5	62.6
남약로	30.0	30.0	29.8	남한산성로	35.3	36.2	36.7
남양동길	54.1	53.5	51.3	남향서로	21.0	21.0	22.5
남양로	40.3	41.4	42.2	남해고속도로	97.0	97.0	92.6
남양로621번길	38.4	43.0	36.9	남해대로	49.2	50.0	52.3
남양만로	40.2	35.8	35.7	남해안대로	63.2	65.2	63.9
남양성지로	26.2	23.9	30.5	남해안로	36.5	39.0	36.9
남양시장로	20.0	21.0	21.3	남해제1 고속도로지선	87.4	87.7	87.0
남양시장로25번길	18.0	18.0	18.5	남해제2 고속도로지선	94.6	94.6	91.7
남양중앙로	40.3	42.7	36.7	남회릉로	47.0	48.0	48.7
남양황라로	39.0	36.8	36.5	남도로	26.0	27.0	28.2
남원로	36.5	36.6	35.6	남주로	43.3	40.3	47.2
남일길	48.6	49.0	48.6	내곡길	50.9	33.5	27.2
남일로	44.5	46.4	42.2	내덕로	32.0	30.4	29.5
남장로	38.5	36.5	52.7	내동로	56.0	41.5	42.2
남전로	39.5	37.5	36.0	내둔길	45.9	45.6	43.8
남조로	53.6	53.8	55.6	내리게곡로	45.0	44.0	43.9
남중로	30.0	30.0	31.8	내린천로	54.2	54.7	55.9
남지강변길	55.0	55.0	54.8	내방로	27.8	27.5	28.0

# 제3장 차량 Mobility Report의 교통지표 | 제1장 차량 Mobility Report 소개 | 제2장 차량 Mobility Report

[표 15] 연도별 도로명 기준 평일 평균속도 (표 계속)

(단위 : km/h)

도로명	2014년	2015년	2016년	도로명	2014년	2015년	2016년
내변산로	52.2	54.2	52.2	노량로183번길	44.0	46.0	47.3
내부순환로	66.4	66.1	67.3	노량진로	31.1	31.8	32.3
내산목천길	78.4	79.3	80.8	노량진로17길	14.9	14.9	18.4
내삼미로	39.6	36.9	39.4	노량진로23길	17.0	18.0	17.3
내상로	42.5	42.6	44.9	노루고개길	37.3	41.2	42.2
내서로	49.6	51.6	51.3	노루목로	22.5	22.0	23.3
내성로	26.6	26.6	26.1	노루목재길	58.9	60.9	64.5
내손로	20.2	21.5	20.9	노루재로	54.3	53.3	53.2
내손순환로	23.5	24.9	24.1	노변공원로	28.0	27.0	27.5
내수로	28.0	28.0	30.6	노변로	38.0	38.0	38.4
내외로	46.0	46.1	48.0	노사로	56.4	55.5	55.0
내외중앙로	25.2	25.2	25.4	노산하대길	47.0	46.0	47.6
내장산로	50.9	49.8	47.2	노산하석로	46.7	46.4	47.9
내장호반로	47.0	65.0	58.9	노성로	50.5	49.6	51.2
내정로	32.9	34.5	35.8	노송광장로	22.6	22.8	23.7
내촌로	35.5	34.4	35.5	노송로	58.5	58.2	55.4
내축로	44.1	45.3	46.3	노송여울1길	23.5	22.5	27.5
내토로	54.2	54.1	55.0	노신로	49.0	50.0	50.3
내포로	71.8	71.0	71.6	노안삼도로	51.9	52.8	53.0
내항2길	31.0	31.0	32.4	노연로	22.0	22.9	22.4
내호로	47.0	50.0	52.1	노원로	32.7	33.0	33.5
냉림1길	22.0	21.0	21.8	노원로25길	23.5	23.0	23.9
냉림로	19.2	19.2	20.3	노원로34길	21.0	21.0	21.1
냉천로	26.6	29.7	29.1	노은로	38.5	45.6	46.6
냉천로340번길	22.8	22.6	21.5	노작로	38.1	40.1	40.6
넙디로	41.0	42.0	34.9	노정길	29.1	30.1	29.3
넙티로	54.0	55.0	54.3	노추산로	48.6	50.1	50.2
노들길	27.5	28.2	31.7	노태산로	33.5	33.2	34.1
노들로	55.6	56.0	54.4	노포사송로	52.0	50.3	51.2
노량로	30.3	30.2	32.5	노하숲길	55.0	54.0	57.4

[표 15] 연도별 도로명 기준 평일 평균속도 (표 계속)

(단위 : km/h)

도로명	2014년	2015년	2016년	도로명	2014년	2015년	2016년
노해로	27.5	27.7	30.6	녹차분재로	29.3	22.6	24.9
노해로62길	19.0	19.0	19.2	녹차분재로59번길	39.0	38.0	41.1
노해로75길	22.0	22.5	21.3	녹촌로	19.0	18.0	17.3
노형로	44.9	43.6	43.1	논고개로	25.5	25.1	25.6
녹동중앙길	28.0	29.0	36.6	논산대로	49.4	52.6	51.1
녹두로	63.0	71.4	67.6	논산평야로	56.0	56.4	44.2
녹사평대로	41.0	41.3	42.3	논현고잔로	39.2	37.9	38.0
녹사평대로11길	43.7	45.1	42.8	논현로	29.1	29.1	30.1
녹사평대로58길	33.0	34.0	33.5	농공단지길	25.0	25.0	26.1
녹산로	60.6	59.6	33.8	농남로	46.1	45.7	46.1
녹산산단261로	28.5	28.5	29.5	농도원1길	69.0	70.0	58.3
녹산산단262로	29.0	29.0	29.3	농산물시장로	29.0	28.5	29.5
녹산산단262로59번길	28.0	29.0	38.9	농생명로	38.5	44.8	46.8
녹산산단27로	30.8	29.8	30.3	농소로	41.5	44.3	55.9
녹산산단321로	32.5	32.0	32.3	농수산시장로	32.4	33.2	37.2
녹산산단322로	31.0	30.0	32.3	농암로	52.7	53.8	53.8
녹산산단381로	32.0	32.5	33.3	누운재길	63.5	61.0	56.0
녹산산단382로	30.0	29.0	29.8	누원2길	32.0	34.0	32.1
녹산산단382로59번길	28.0	25.0	32.8	누원로	36.0	38.0	34.7
녹산산단442로	37.5	36.5	38.5	누읍로	27.0	23.5	29.3
녹산산업대로	51.0	51.2	50.2	눌재로	37.2	34.8	34.2
녹산산업북로	37.5	36.8	37.0	느티로	21.4	21.4	22.3
녹산산업중로	37.8	37.0	37.0	늘을1로	32.9	32.9	34.3
녹산화전로	45.0	40.3	40.8	늘을2로	30.5	29.2	30.6
녹색로	77.2	77.9	78.1	늘을3로	20.5	22.1	20.1
녹송로	39.0	44.0	41.7	늘품로	29.3	29.0	30.2
녹양로	45.1	43.5	44.9	능가사로	52.0	52.0	52.7
녹전로	46.3	46.5	48.0	능곡로	32.0	32.2	33.2
녹지로	41.0	42.0	43.3	능곡중앙로	24.9	24.9	25.4
녹차로	60.2	59.4	59.4	능길로	32.8	35.1	35.5

# 제3장 차량 Mobility Report의 교통지표 | 제1장 차량 Mobility Report 소개 | 제2장 차량 Mobility Report

[표 15] 연도별 도로명 기준 평일 평균속도 (표 계속)

(단위 : km/h)

도로명	2014년	2015년	2016년	도로명	2014년	2015년	2016년
능동로	27.7	28.0	29.0	단양로	63.1	63.1	62.6
능서로	53.0	53.5	51.0	단양로14길	59.7	58.6	59.5
능성로	54.7	55.8	55.5	단원로	38.8	33.4	35.8
능안로	33.5	35.5	37.3	단월로	63.3	62.9	63.5
능앞길	38.0	39.0	42.8	단재로	55.7	55.7	55.2
능여로	35.3	32.0	34.0	단풍로	42.7	43.5	41.3
능제로	50.2	48.0	48.4	달계노산로	33.0	35.0	36.6
능허대로	35.2	35.3	35.3	달계하석로	37.0	39.0	40.7
다대로	43.1	44.3	44.9	달곡1길	54.0	53.0	50.6
다대로320번길	26.0	27.0	25.5	달구벌대로	42.0	41.7	41.6
다덕로	52.9	51.9	50.8	달구벌대로541길	45.5	45.8	46.3
다문로	41.2	38.4	38.5	달구벌대로574길	50.9	50.9	51.8
다문북길	31.8	29.8	29.2	달래내로	33.0	29.0	29.1
다북로	51.8	55.8	53.5	달맞이길	23.7	24.1	25.3
다부원1길	45.4	44.7	44.1	달맞이로	23.0	23.0	20.8
다산로	24.1	23.7	24.1	달미로	23.8	24.1	24.6
다솜1로	33.3	31.5	29.8	달빛로	31.9	26.8	27.8
다솜3로	31.0	33.9	32.7	달서대로	37.5	36.2	36.9
다운로	37.8	37.3	38.9	달서대로109길	31.4	32.2	32.0
다전로	55.0	54.5	54.0	달서대로109안길	28.3	28.2	28.9
다파로	52.2	54.0	51.9	달서대로58길	33.6	33.6	35.3
단계로	29.3	29.1	23.3	달서대로91길	34.6	34.0	35.4
단관길	26.5	26.2	28.2	달서대로95길	27.4	27.7	28.4
단구로	28.9	28.7	29.5	달서로	22.5	25.4	29.6
단구초교길	26.0	26.0	28.0	달서천로	29.0	28.8	29.1
단내로	48.0	49.2	50.3	달성로	26.6	27.8	28.1
단대로	20.0	19.5	20.0	달안로	27.7	27.7	27.7
단봉로	28.1	25.3	26.3	달전로	63.2	68.8	68.8
단북다인로	40.5	41.5	41.7	달천로	24.5	23.0	22.9
단석로	58.8	59.3	59.1	담방로	21.9	20.9	20.0

[표 15] 연도별 도로명 기준 평일 평균속도 (표 계속)

(단위 : km/h)

도로명	2014년	2015년	2016년	도로명	2014년	2015년	2016년
담순로	61.2	61.0	60.9	대관령로	67.1	67.0	64.9
담장로	55.0	55.0	53.8	대관령마루길	60.0	60.0	54.8
담십리로	26.7	26.6	28.6	대교로	37.1	36.9	36.9
당곡길	18.6	17.8	18.5	대구부산고속도로	101.6	101.7	103.2
당교로	34.5	34.5	43.4	대구포항고속도로	100.0	99.9	97.1
당대고개길	60.8	61.8	47.0	대금로	56.0	55.9	55.7
당동1로	23.0	28.0	26.0	대남대로	38.0	38.1	38.1
당동2로	47.7	44.8	45.9	대남로	57.5	57.3	61.1
당디로	34.0	34.0	31.2	대덕1로	58.0	49.0	57.1
당무로	42.0	49.0	42.6	대덕대로	40.9	41.5	41.4
당산로	28.0	27.9	27.7	대덕로	53.1	53.4	55.8
당산로36길	36.0	29.0	28.2	대덕산로	56.0	54.6	54.3
당산로52길	27.0	27.0	27.1	대동로	42.3	41.9	42.0
당안길	50.6	48.6	51.2	대둔로	51.8	49.1	47.3
당월로	47.6	46.7	48.8	대둔산길	64.5	68.0	69.5
당정로	22.9	23.7	23.4	대둔산로	49.6	50.0	52.2
당진대전고속도로	105.8	105.7	100.4	대림로	23.5	23.7	24.3
당진중앙1로	19.0	18.0	17.4	대명남로	29.0	28.0	27.9
당진중앙2로	51.1	48.7	45.1	대명로	27.9	27.9	28.0
당현로	32.0	33.0	32.3	대명천로	29.4	29.9	30.1
대가로	62.3	59.8	59.6	대명항1로	43.0	43.2	44.0
대가야로	47.5	47.1	47.8	대명항로	54.7	55.9	58.6
대견월포로	57.0	53.0	83.0	대미길	34.1	34.1	34.8
대경로	63.6	63.7	63.4	대방천3길	33.9	32.9	25.9
대곡신계길	43.4	43.3	41.2	대방천길	19.0	19.0	18.5
대공원대로	56.0	55.0	54.3	대방천로	33.3	33.2	34.1
대공원로	24.1	24.0	23.5	대백제로	62.8	64.5	52.8
대공원로99번길	21.0	21.0	26.5	대병3산로	32.0	34.0	30.1
대공원입구로	23.0	21.0	27.8	대부로	46.7	45.8	45.2
대꽃남로	37.0	36.0	34.9	대부항금로	56.0	55.8	58.9

# 제3장 차량 Mobility Report의 교통지표 | 제1장 차량 Mobility Report 소개 | 제2장 차량 Mobility Report

[표 15] 연도별 도로명 기준 평일 평균속도 (표 계속)

(단위 : km/h)

도로명	2014년	2015년	2016년	도로명	2014년	2015년	2016년
대불로	49.1	49.0	44.8	대월로	45.2	43.8	44.8
대불산단2로	63.5	67.0	65.3	대위로	52.0	55.0	52.3
대사관로	31.6	30.6	31.2	대은로	30.0	30.0	29.1
대사로	47.3	49.2	48.6	대이로	25.2	25.5	24.0
대산길	50.0	45.5	49.4	대이로83번길	20.0	19.0	19.6
대산로	27.7	28.1	30.0	대장길	58.0	57.0	56.7
대산북로	46.7	46.4	47.7	대전남부순환고속도로	104.7	104.7	102.1
대산중앙로	47.0	46.0	45.2	대전로	43.8	44.5	44.3
대석길	27.6	27.6	27.8	대전로1331번길	28.9	28.5	27.4
대섭재길	61.3	61.3	60.3	대전천북로	31.3	30.7	31.2
대성로	47.3	45.6	44.8	대전천서로	25.1	25.1	25.6
대송길	39.0	40.0	39.9	대전통영간고속도로	103.6	103.5	89.8
대송로	41.5	41.7	41.0	대정길	50.5	51.0	52.3
대술동로	54.0	53.0	50.9	대정로	14.9	14.9	15.8
대술로	44.8	44.9	46.8	대종로	36.1	36.0	36.0
대신1로	52.0	55.0	52.1	대종로224번길	24.5	24.5	24.1
대신로	50.7	75.0	72.2	대죽1로	47.7	48.1	48.7
대아저수로	43.0	43.1	43.9	대죽2로	36.0	34.5	38.7
대암길	17.9	16.9	18.1	대지로	37.3	37.2	36.8
대암둔기로	40.5	42.5	41.3	대천로	22.8	23.9	23.0
대암로	31.9	31.1	32.1	대천향로	55.1	53.9	51.2
대야관통로	43.8	46.6	45.0	대첩로	23.1	36.1	29.6
대야로	49.4	49.1	51.9	대청로	53.2	53.1	49.1
대양로	44.9	43.6	44.0	대청로116번길	40.0	40.5	36.0
대영로	33.6	33.1	35.3	대청호반로	41.5	40.5	41.1
대왕판교로	44.6	43.8	43.2	대청호수로	44.1	45.2	48.2
대왕판교로606번길	21.0	20.4	20.8	대치3길	30.8	31.8	30.7
대왕판교로644번길	22.2	18.7	19.5	대통로	35.2	34.5	34.7
대왕판교로645번길	28.0	30.0	34.6	대티로	32.0	31.5	29.6
대원로	19.3	21.4	24.6	대평로	42.6	42.2	42.4

[표 15] 연도별 도로명 기준 평일 평균속도 (표 계속)

(단위 : km/h)

도로명	2014년	2015년	2016년	도로명	2014년	2015년	2016년
대학4로	37.0	36.0	30.4	덕수서로	33.5	35.5	35.5
대학길	17.4	17.4	17.7	덕수천1로	40.0	33.4	35.5
대학로	43.4	43.6	43.1	덕안로	39.1	38.7	37.6
대학로8길	41.0	41.0	42.3	덕암로	24.5	24.4	24.9
대환로	48.8	49.6	41.4	덕암북로	33.1	33.4	33.7
대해로	42.6	43.2	43.3	덕양길	60.7	41.7	44.5
대현로	30.0	30.5	28.9	덕양대로	31.7	32.2	33.9
대호로	52.3	53.1	52.0	덕양로	40.4	39.7	40.1
대호만로	69.6	69.7	71.3	덕영대로	45.6	45.7	45.9
대흥로	52.0	51.0	52.3	덕영대로1190번길	38.4	37.1	37.5
대화로	29.6	28.4	28.2	덕영대로1246번길	30.3	36.2	36.9
대황강로	59.0	61.2	61.2	덕영대로1556번길	33.0	32.0	28.5
대흥로	29.0	29.4	30.0	덕오로	60.4	60.3	59.1
더우개로	18.0	18.0	16.9	덕유월성로	41.0	42.5	42.2
덕계로	31.9	33.3	32.2	덕은로	48.8	50.0	48.2
덕고개길	48.2	35.7	31.5	덕이로	31.8	31.0	30.8
덕고개로	48.3	51.9	50.9	덕정로	31.6	31.0	29.6
덕구온천로	48.5	48.5	48.2	덕천로	29.3	29.5	29.4
덕금로	44.4	44.5	41.3	덕춘덕절길	42.0	42.0	43.1
덕릉로	27.8	28.2	28.5	덕충안길	46.0	46.0	41.4
덕릉로63길	18.0	18.0	18.3	덕평로	41.9	41.1	42.7
덕릉로95길	27.0	27.9	29.0	덕포우회길	45.2	43.8	27.1
덕봉서원로	46.6	45.3	44.4	덕풍로	26.8	28.5	23.5
덕산로	33.0	33.1	32.7	덕풍천서로	30.0	30.0	31.5
덕산온천로	50.7	45.0	32.9	도경로	52.0	52.5	53.1
덕생로	57.9	54.9	50.6	도계로	27.0	26.5	27.7
덕소로	29.2	30.2	30.0	도곡동길	28.0	29.0	29.4
덕소로2번길	23.0	24.0	24.9	도곡로	26.4	27.0	27.2
덕송1로	35.1	28.1	28.3	도구머리길	50.0	50.0	49.0
덕송2로	33.0	24.5	25.5	도군로	55.7	56.8	56.5

# 제3장 차량 Mobility Report의 교통지표 | 제1장 차량 Mobility Report 소개 | 제2장 차량 Mobility Report

[표 15] 연도별 도로명 기준 평일 평균속도 (표 계속)

(단위 : km/h)

도로명	2014년	2015년	2016년	도로명	2014년	2015년	2016년
도남로	39.8	40.8	40.6	도안로	57.7	56.2	56.3
도농로	30.2	29.6	23.4	도약로	21.2	21.2	21.5
도당로	20.0	20.0	20.1	도영로	30.1	30.1	29.3
도동로	31.9	35.4	36.6	도예로	40.1	38.1	44.8
도두리로	21.1	21.7	22.9	도움4로	22.6	26.0	27.3
도래재로	36.8	38.0	37.3	도움6로	30.3	30.0	30.5
도형로	31.7	31.5	31.0	도움8로	29.2	32.1	33.6
도리실길	50.8	49.3	66.3	도원남로	25.7	23.0	24.4
도리원1길	61.0	56.2	59.4	도원로	35.1	36.2	35.9
도리원2길	51.5	52.3	59.0	도일로	26.0	26.0	25.0
도리원3길	80.0	81.0	81.7	도작로	44.2	50.3	42.5
도림로	26.4	26.6	25.5	도척로	40.3	39.0	38.6
도림로141길	25.3	20.3	21.7	도청대로	57.1	57.0	42.3
도림로143길	17.5	17.5	21.6	도청로	38.0	37.0	34.3
도림로145길	34.0	36.0	19.6	도청로89번길	19.0	18.0	18.1
도림천로	41.9	43.6	43.6	도평강변길	38.5	38.5	38.8
도매시장로	26.9	27.6	28.7	도평관길	58.5	61.5	59.5
도미향로	50.0	49.0	50.1	도화로	58.4	55.4	55.8
도봉로	28.6	28.5	29.1	도효자로	55.7	54.9	58.1
도봉로110길	19.0	19.0	20.6	독립로	52.9	53.4	53.9
도봉로82길	21.5	20.5	23.1	독립문로	20.0	20.0	20.4
도산대로	29.6	29.9	30.7	독막로	26.2	26.0	24.8
도산로	28.5	28.5	28.7	독바위로	44.1	48.3	44.7
도산일주로	42.2	41.3	40.3	독배로	33.5	32.6	34.6
도성3길	72.4	58.0	63.1	독산로	50.8	50.4	50.4
도솔로	22.2	22.1	23.8	독산성로	32.3	31.5	32.3
도신고복로	46.7	43.9	44.5	독서당길	26.0	26.0	26.0
도신로	40.7	43.6	42.7	독서당로	27.2	26.4	25.9
도안대로	33.3	32.1	31.2	독서당로11길	29.8	31.5	30.4
도안동로	31.1	41.8	39.9	독송길	35.3	36.9	48.6

[표 15] 연도별 도로명 기준 평일 평균속도 (표 계속)

(단위 : km/h)

도로명	2014년	2015년	2016년	도로명	2014년	2015년	2016년
독자봉로	51.7	48.5	57.0	동금로	19.5	19.5	20.9
독정이로	17.6	17.6	16.9	동남로	32.8	32.6	33.2
독천길	39.5	42.0	39.2	동내로	25.0	25.6	25.3
독천로	39.0	37.8	36.6	동대구로	27.3	27.9	27.8
돈내코로	51.6	49.2	50.0	동대로	31.3	31.3	34.8
돈지로	37.2	37.8	35.3	동대전로	29.4	29.3	29.3
돈청길	63.0	61.0	61.5	동덕로	23.7	23.7	23.5
돈화문로	25.2	25.3	24.9	동두천로	30.8	30.5	29.8
돈질로	29.6	29.4	29.7	동래로	28.0	27.0	25.3
돌고지로	51.0	50.5	51.7	동림길	20.0	22.0	21.4
돌곶이로	28.8	28.8	30.3	동림로	40.8	39.3	38.2
돌마로	42.2	41.7	42.2	동막로	52.8	52.0	45.0
돌북새길	31.0	29.0	28.7	동명로	27.0	28.5	28.7
돌산로	49.9	49.6	49.9	동문대로	31.7	32.2	32.6
돌할매로	44.0	44.0	44.9	동문로	29.6	29.3	28.7
동강로	57.0	55.0	56.7	동백1로	43.0	39.5	51.7
동강한강로	47.0	47.5	47.4	동백2로	16.5	16.0	26.2
동거리길	30.0	31.7	31.2	동백3로	20.4	19.6	20.3
동계1길	58.2	62.7	49.7	동백5로	22.6	20.6	24.5
동고령로	50.7	49.8	38.2	동백6로	26.0	26.0	26.2
동곡로	54.1	53.4	53.7	동백7로	20.4	19.9	18.6
동광로	25.7	25.5	25.4	동백7로107번길	18.0	18.0	16.3
동교길	40.0	38.0	42.5	동백길	37.5	37.5	32.7
동교로	27.9	28.0	29.7	동백로	53.7	50.5	44.9
동교로1길	15.0	15.0	20.0	동백죽전대로	52.6	53.5	53.6
동구릉로	41.0	40.4	39.3	동백죽전대로527번길	29.3	30.5	30.6
동구릉로136번길	22.0	22.0	21.3	동백중앙로	34.6	31.5	32.3
동국로	41.1	51.8	53.0	동백평촌로	20.1	20.5	20.0
동군산로	47.0	47.3	48.0	동변로	26.5	26.5	26.2
동굴로	59.0	58.0	48.9	동부간선도로	59.4	59.2	59.2

# 제3장 차량 Mobility Report의 교통지표

제1장 차량 Mobility Report 소개

제2장 차량 Mobility Report

[표 15] 연도별 도로명 기준 평일 평균속도 (표 계속)

(단위 : km/h)

도로명	2014년	2015년	2016년	도로명	2014년	2015년	2016년
동부대로	51.9	53.0	59.5	동외1길	31.2	22.1	24.1
동부로	52.1	54.6	53.9	동외로	26.5	25.4	25.2
동부로43번길	50.0	26.0	26.9	동외로113번길	31.0	31.0	33.0
동부순환로	50.3	48.9	44.1	동외로156번길	15.0	16.0	15.3
동북로	43.8	44.7	44.6	동우로	24.0	22.0	21.4
동삭로	40.4	38.6	38.0	동원로	25.0	22.0	22.8
동산3길	25.5	26.0	25.8	동위천3길	32.0	34.0	33.0
동산6길	38.5	39.5	38.3	동읍로	50.8	51.0	53.1
동산로	32.1	32.5	32.7	동의보감대로	41.0	41.0	40.4
동산로87번길	18.0	18.0	18.5	동의보감로	39.5	37.4	37.4
동상로	50.5	51.0	53.2	동이농공길	41.5	43.9	42.7
동상주천로	47.5	47.5	49.4	동일로	37.2	38.2	37.5
동서1로	20.6	21.0	22.1	동일로191길	22.5	22.0	30.3
동서고가로	58.6	58.1	57.6	동일로192길	16.0	17.0	15.9
동서대로	58.5	62.9	63.7	동일로205길	18.0	17.0	17.9
동서로	51.8	51.8	50.8	동작대로	47.4	47.3	47.1
동서촌로	39.0	38.0	34.0	동장산로	40.5	40.0	44.6
동세로	36.8	27.4	27.9	동정로	58.0	57.0	59.9
동소문로	28.7	29.2	29.5	동주로	68.1	67.7	69.5
동수로	18.2	18.5	17.4	동진로	35.8	49.4	49.1
동수원로	35.9	36.2	36.7	동창로	50.4	50.4	49.6
동수원로145번길	13.0	15.0	14.5	동천로	22.9	23.1	22.9
동수원로58번길	30.0	31.0	29.1	동천로23길	30.3	29.3	31.3
동수천로	18.7	19.0	18.5	동천로63번길	19.0	16.0	24.3
동안대로	27.5	33.9	34.6	동천서로	48.0	48.0	46.7
동안로	45.1	45.6	44.3	동촌로	44.3	44.4	44.8
동안로159번길	18.0	17.0	17.9	동탄공원로	29.8	29.7	35.6
동안로857번길	39.8	43.3	33.7	동탄기흥로	29.6	30.5	30.5
동암로	45.4	45.4	45.7	동탄나루로	39.4	40.2	39.3
동양로	33.5	33.5	29.3	동탄문화센터로	28.4	26.1	28.1

[표 15] 연도별 도로명 기준 평일 평균속도 (표 계속)

(단위 : km/h)

도로명	2014년	2015년	2016년	도로명	2014년	2015년	2016년
동탄반석로	17.4	18.5	18.7	두간로	26.5	27.5	27.2
동탄솔빛로	24.2	22.2	21.0	두구로	28.5	29.0	29.8
동탄순환대로	31.3	28.0	46.9	두길로	29.6	28.6	31.1
동탄숲속로	17.6	18.0	18.6	두꺼비로	28.6	27.8	26.6
동탄원천로	51.1	52.1	52.3	두대로	27.5	27.0	27.1
동탄중앙로	41.1	41.9	43.8	두동로	27.0	28.0	27.3
동탄지성로	29.5	29.9	29.4	두량로	64.6	49.0	33.6
동태백로	60.1	60.8	61.0	두레로	25.8	26.8	27.8
동판교로	32.3	31.2	33.2	두류공원로	28.2	27.7	27.5
동패로	29.2	28.5	28.6	두릉길	49.6	47.7	48.7
동편로	19.0	20.0	21.6	두릉유리로	48.5	70.2	69.7
동평로	39.0	39.2	38.8	두리길	35.0	34.0	36.3
동포로	47.1	44.1	46.4	두산로	29.5	29.5	29.0
동포옛길	31.9	32.6	43.0	두상로	54.0	49.6	50.5
동학로	60.7	58.0	57.7	두실로	21.5	21.5	20.9
동해고속도로	107.9	107.9	104.8	두왕로	43.6	43.7	44.0
동해대로	67.9	68.3	68.9	두왕로322번길	31.0	29.7	31.9
동해로	53.4	53.7	54.2	두왕로324번길	31.0	29.0	32.1
동해안로	55.3	54.8	55.4	두원로	56.9	55.9	53.4
동해역길	16.5	15.5	15.0	두원운석길	52.0	51.0	52.0
동헌로	36.1	36.1	35.7	두월로	35.5	38.4	38.3
동호로	40.2	40.1	40.3	두장길	41.0	39.0	38.6
동흥로	37.3	35.8	34.3	두정로	30.7	30.8	32.1
동화공단길	51.0	51.0	52.3	두타로	45.5	44.5	46.3
동화공단로	43.0	44.0	45.5	두텁바위로	20.7	20.4	19.1
동화길	27.7	25.9	26.3	두포로	48.7	47.7	48.1
동화로	33.1	31.8	30.4	두호로	21.0	21.0	21.3
동화새터길	26.0	23.2	24.2	둔산남로	27.0	28.4	28.8
동화역말길	25.0	25.7	25.8	둔산대로	53.2	53.4	53.4
동화천로	42.5	41.5	41.1	둔산서로	31.1	31.2	32.8

# 제3장 차량 Mobility Report의 교통지표

제1장 차량 Mobility Report 소개

제2장 차량 Mobility Report

[표 15] 연도별 도로명 기준 평일 평균속도 (표 계속)

(단위 : km/h)

도로명	2014년	2015년	2016년	도로명	2014년	2015년	2016년
둔산중로	30.3	30.7	31.2	마도로	60.0	60.0	60.3
둔전길	60.0	59.0	60.7	마등2길	37.5	37.3	37.5
둔전로	40.3	43.4	42.6	마들로	32.1	32.2	32.5
둔촌대로	35.1	35.2	35.2	마령로	63.3	62.7	61.8
둔촌대로183번길	9.0	9.0	9.8	마른내길	17.7	18.0	19.7
둔촌대로457번길	30.0	30.0	30.3	마북로	28.2	27.9	26.5
드림로	65.6	64.9	64.4	마산로	41.3	50.5	51.4
특안대로	70.5	70.6	71.7	마석로	21.0	22.0	21.1
특천2길	44.0	44.0	44.7	마성로	51.4	51.5	52.1
들사평서로	27.0	25.1	24.4	마송1로	31.0	31.0	31.4
들성로	41.0	36.8	39.6	마송로	28.0	28.0	29.6
들안로	32.9	32.7	32.7	마안로	63.0	61.0	59.1
등수길	46.0	47.0	46.7	마유로	41.8	43.2	42.9
등용로	22.5	22.5	23.2	마유로418번길	19.0	18.5	18.9
디지털단지로	37.0	39.0	40.1	마유산로	52.5	52.7	53.2
디지털로	25.7	26.4	27.0	마음로	33.0	36.0	22.9
땅끝대로	84.2	84.0	85.2	마음안로	49.8	34.3	29.2
땅끝해안로	53.0	51.6	52.4	마장로	31.4	31.1	31.6
떡전골로	17.5	18.5	21.5	마재로	28.0	27.5	27.8
죽섬로	34.8	34.8	34.4	마전로	34.0	35.0	35.6
라제통문로	55.0	52.2	60.7	마지로	25.2	25.2	26.3
로봇랜드로	60.1	63.7	62.3	마천로	23.3	23.0	23.7
로아노크로	35.4	37.0	37.2	마포대로	39.4	40.2	42.4
르노삼성대로	52.8	53.5	55.2	마포로	55.6	55.3	56.3
마곡로	51.0	45.0	44.8	마한로	57.9	56.0	56.9
마곡사로	38.3	37.5	38.1	만경로	57.4	56.7	56.1
마곡공단로	60.7	59.4	61.4	만금로	25.3	25.7	25.0
마당바우로	68.8	68.0	64.2	만남로	44.9	37.1	40.2
마당바위로	41.2	40.8	40.2	만년로	19.6	19.9	20.4
마도공단로	51.5	49.5	48.2	만대로	24.4	21.2	24.9

[표 15] 연도별 도로명 기준 평일 평균속도 (표 계속)

(단위 : km/h)

도로명	2014년	2015년	2016년	도로명	2014년	2015년	2016년
만덕대로	38.3	37.6	37.4	망월로	15.0	16.0	17.8
만덕로	14.0	14.0	36.0	망월천로	37.4	41.4	38.7
만동2길	34.2	41.7	57.3	망해산로	47.5	47.0	48.3
만리재로	29.0	29.0	37.6	망향로	51.2	50.0	50.1
만마름길	45.9	46.5	46.8	매곡로	31.0	31.0	30.9
만석로	42.7	40.9	37.3	매곡산업로	37.1	36.9	36.8
만선로	40.0	39.0	40.1	매동1길	22.0	22.0	20.7
만성로	39.9	38.6	39.4	매봉로	44.4	43.7	40.9
만세로	45.4	43.8	42.5	매봉산1길	15.5	18.0	23.4
만송로	38.0	38.0	28.0	매봉산로	26.8	26.5	27.3
만수로	57.7	55.6	55.9	매산로	29.6	30.4	31.7
만안로	33.3	33.1	33.6	매소홀로	30.5	30.6	31.1
만월로	51.5	51.0	51.2	매송고색로	55.1	54.2	55.6
만인로	25.5	24.3	34.6	매송로	38.8	40.8	43.9
만자로	31.0	31.9	32.6	매실로	20.2	21.7	22.0
만장산로	39.1	37.9	36.4	매암로	41.4	44.1	40.9
만천로	39.9	38.6	36.7	매영로	24.5	24.8	25.5
만촌로	24.7	23.4	22.9	매영로310번길	23.0	24.0	24.1
만해로	29.1	28.4	29.1	매죽현로	46.9	47.2	45.5
만현로	25.4	26.2	26.1	매창로	36.8	36.8	37.1
말목장터로	56.9	57.0	56.5	매천로	49.4	49.0	48.5
말치골길	50.8	47.8	47.9	매천로18길	32.6	33.0	33.2
말티고개로	45.5	44.0	42.4	매천로2길	39.4	40.7	43.3
망경로	41.9	41.8	41.4	매탄로	23.6	23.1	23.6
망덕길	33.0	36.5	39.6	매포농공단지로	51.0	54.0	46.5
망마로	32.9	33.0	32.8	매포어상천로	50.6	50.5	50.9
망양로	49.3	46.7	46.8	매화길	22.0	22.0	21.9
망양정로	41.4	40.6	40.9	매화로	27.2	25.6	26.6
망우로	29.2	29.6	29.5	맹이재로	63.4	62.6	51.9
망원동길	15.0	15.0	15.0	먼우금로	33.3	33.2	33.4

# 제3장 차량 Mobility Report의 교통지표 | 제1장 차량 Mobility Report 소개 | 제2장 차량 Mobility Report

[표 15] 연도별 도로명 기준 평일 평균속도 (표 계속)

(단위 : km/h)

도로명	2014년	2015년	2016년	도로명	2014년	2015년	2016년
메기로	43.0	41.6	38.7	모래재로	38.0	38.0	38.9
메타폴리스로	19.3	18.9	20.2	모산길	30.9	29.1	20.7
역철길	24.0	25.0	30.4	모산로	41.5	42.1	40.9
면목천로	37.1	37.1	37.6	모산로224번길	38.0	46.0	69.9
면양로	24.1	24.2	24.1	모상길	41.0	38.5	40.0
면양정로	51.5	49.9	51.1	모악로	59.3	59.5	60.9
면천로	57.2	57.0	49.3	모악산자락길	37.0	37.0	36.8
명달로	27.1	27.4	27.1	모양성로	74.3	74.8	79.5
명덕로	30.4	30.5	30.0	모충로	29.4	30.1	30.0
명량로	54.6	53.9	54.2	모후로	63.1	64.1	67.2
명륜로	26.5	26.4	26.9	목감대로	56.3	54.0	49.4
명성로	31.0	27.0	27.4	목내로	30.3	29.6	29.9
명암로	44.3	44.4	45.1	목동동로	23.8	24.3	25.9
명월로	45.9	46.8	53.2	목동동로1길	25.8	26.1	27.0
명월성로	43.6	42.5	42.3	목동로	31.5	31.8	32.1
명일로	20.4	20.1	19.5	목동서로	15.0	15.0	15.2
명재로	56.4	56.3	58.8	목동중앙본로	20.7	20.7	21.2
명주로	21.0	21.5	20.5	목동중앙북로	20.0	20.0	21.0
명지1로	49.0	48.0	48.3	목련로	31.7	31.3	31.2
명지로	33.0	33.5	34.0	목련로153번길	24.5	24.5	24.3
명천로	35.0	35.0	32.8	목민로	37.0	47.0	40.8
명탄서원길	83.0	80.0	81.4	목장3길	20.0	20.0	19.8
명품로	54.7	54.1	49.6	목천대로	49.0	49.0	48.5
모곡로	60.0	58.0	55.4	목천로	48.0	47.4	46.9
모덕로	37.6	31.0	31.9	목행산단1로	51.1	48.6	49.1
모둘화산업로	39.0	37.4	37.1	목행산단5로	41.0	42.0	43.9
모라로	31.3	31.5	34.9	목현옥매로	55.8	54.8	55.2
모라로110번길	19.0	22.0	26.4	목화로	47.2	48.7	48.9
모락로	37.3	37.6	37.3	물운고갯길	44.5	45.5	46.9
모래내로	29.3	30.0	29.0	못골길	40.9	41.9	39.8

[표 15] 연도별 도로명 기준 평일 평균속도 (표 계속)

(단위 : km/h)

도로명	2014년	2015년	2016년	도로명	2014년	2015년	2016년
묘도7길	76.0	67.0	59.7	무왕로23길	25.5	25.5	27.2
묘장로	42.0	36.5	49.0	무왕로26길	23.5	22.5	22.4
무교로	18.7	18.4	19.5	무왕로2길	32.9	33.3	32.4
무궁화로	34.0	34.0	34.9	무운로	34.0	33.5	27.9
무극로	43.6	43.4	45.7	무장남북로	48.5	50.0	66.2
무금로	42.0	43.5	47.0	무정로	58.9	58.3	59.7
무내미길	25.5	25.5	25.7	무주로	59.5	60.3	61.0
무네미로	45.7	45.4	44.4	무지개로	24.6	24.9	24.7
무농정로	25.4	25.8	24.9	무진대로	59.5	60.3	59.9
무등로	29.8	29.9	30.5	무진로	22.0	23.0	24.8
무형로	53.5	54.0	59.2	무창포로	60.9	60.3	59.3
무룡1로	34.7	34.3	33.3	무학로	46.7	46.4	46.5
무룡로	59.7	60.2	59.2	무한로	61.7	61.2	57.5
무림로	53.6	53.5	55.4	문경대로	74.9	74.4	76.2
무삼지로	21.9	21.9	21.7	문내화원로	20.0	21.0	25.4
무선길	42.0	42.0	41.9	문덕로	29.0	28.0	28.1
무선로	60.6	60.2	60.2	문덕로79번길	40.0	39.0	40.4
무선중앙로	24.0	25.4	25.3	문덕서로	30.6	43.0	66.6
무설로	58.9	60.4	60.7	문래로	21.1	21.0	21.4
무수동로	60.0	57.0	52.9	문림길	33.0	34.0	37.5
무실로	32.5	32.2	34.4	문막공단길	34.5	34.0	34.6
무심동로	34.4	38.2	37.3	문막시장1길	26.0	27.0	26.8
무심서로	37.2	37.4	36.3	문무로	66.7	66.2	61.0
무안광주고속도로	104.0	103.9	102.1	문발로	34.0	33.0	33.8
무안로	55.0	54.9	54.0	문북로	49.9	49.9	44.5
무역로	44.2	44.3	44.5	문산로	51.8	51.7	53.8
무열로	41.7	41.3	42.0	문산로74번길	26.0	26.0	25.9
무옥로	56.0	56.0	56.2	문산역로	32.6	31.7	31.9
무왕로	68.7	69.2	69.7	문성로	31.5	30.5	29.7
무왕로13길	22.0	22.0	23.1	문소3길	24.0	15.0	15.7

# 제3장 차량 Mobility Report의 교통지표

제1장 차량 Mobility Report 소개

제2장 차량 Mobility Report

[표 15] 연도별 도로명 기준 평일 평균속도 (표 계속)

(단위 : km/h)

도로명	2014년	2015년	2016년	도로명	2014년	2015년	2016년
문수로	51.9	42.1	53.8	물류로	49.9	50.7	56.0
문시로	36.7	30.4	39.7	물방아길	57.0	57.0	44.3
문암길	41.0	39.5	35.4	물왕벌로	33.0	33.0	32.6
문연로	34.0	34.0	31.6	미근로	56.0	58.0	58.0
문예로	28.1	28.2	28.7	미금로	30.8	30.9	31.7
문은단로	61.0	56.0	31.7	미금로189번길	56.0	22.0	25.7
문의재로	52.2	54.8	56.6	미금일로	20.8	21.7	23.6
문인로	28.7	28.7	28.2	미남로	25.0	25.0	23.8
문장로	61.4	58.9	59.2	미락1길	39.0	31.0	30.0
문정로	31.3	30.9	29.8	미래로	35.9	35.4	35.0
문지로	47.4	46.7	47.6	미룩사지로	46.6	46.0	45.2
문진로	58.6	56.6	49.7	미룩송계로	45.5	45.0	46.2
문평로	48.5	47.0	49.5	미리산길	56.0	56.0	55.8
문포로	43.0	46.0	47.1	미사강변남로	32.0	41.0	39.2
문향로	23.0	22.0	22.0	미사강변대로	26.6	43.2	40.4
문현공로	18.5	18.0	15.6	미사대로	57.7	57.4	57.9
문현로	30.6	30.3	31.9	미선로	52.9	63.9	51.8
문현말길	36.5	36.5	37.7	미성로	50.5	52.0	52.7
문화3길	46.0	46.0	47.1	미수로	50.9	50.3	47.8
문화광장로	17.0	16.5	18.7	미수해안로	31.0	30.6	30.3
문화로	46.8	44.8	45.6	미시령로	70.9	71.2	66.1
문화마을로	45.0	52.0	35.4	미암로	63.5	64.3	78.0
문화방송로	48.5	34.0	35.4	미양로	46.5	46.0	47.2
문화소통로	22.0	20.0	20.0	미원로	18.0	18.0	18.6
문화예술로	51.4	45.4	41.0	미천고은로	33.2	55.7	55.6
문화전당로	13.0	13.0	13.3	미추로	22.3	22.4	21.5
문화전당로26번길	16.0	15.0	15.9	미추홀대로	36.1	36.2	36.7
문화촌1길	49.0	49.0	48.3	미평로	28.5	28.5	28.8
물금2길	51.0	51.0	45.3	미포산업로	63.4	64.9	65.4
물금로	49.2	31.7	34.4	민동산로	42.4	43.5	44.5

[표 15] 연도별 도로명 기준 평일 평균속도 (표 계속)

(단위 : km/h)

도로명	2014년	2015년	2016년	도로명	2014년	2015년	2016년
민락로	51.2	48.2	51.3	반아월로	29.4	29.0	29.7
민락본동로	33.0	32.0	32.4	반여로	25.3	24.8	25.7
민락수변로	28.1	29.1	28.6	반여로41번길	27.0	27.0	28.5
민속마을길	54.5	55.0	56.1	반월들길	60.9	60.4	60.6
민족사관로	50.3	50.4	55.3	반월로	37.2	36.7	26.4
민주자산로	50.0	48.0	48.3	반지미로	75.0	74.0	70.9
밀머리로	18.5	18.5	18.3	반촌로	38.9	40.0	48.6
밀양대공원로	53.0	53.0	52.9	반포대로	33.0	34.1	34.0
밀양대로	77.3	77.8	79.8	반포세종로	73.8	83.6	82.5
밀재로	45.8	44.3	46.1	발개로	48.0	48.5	44.4
바이오밸리1로	44.0	46.0	44.1	발곡로	26.0	26.0	26.2
바이오밸리2로	37.7	36.5	34.3	발안공단로	39.0	38.0	38.4
바이오밸리3길	50.6	51.3	49.9	발안공단로1길	34.0	34.0	35.4
바이오밸리3로	31.9	34.5	34.6	발안공단로4길	38.0	37.0	34.6
바이오밸리로	36.5	37.6	39.5	발안로	33.9	32.7	35.9
박달로	38.9	38.4	39.9	발안만세길	25.9	24.1	23.4
박달우회로	39.6	39.7	40.5	발안서로	20.4	20.1	28.1
박봉산로	30.9	32.0	29.6	발안양감로	49.2	50.2	63.1
박사로	58.4	57.4	58.0	발연로	46.5	46.0	44.5
박월로	33.0	33.9	35.4	발한로	46.7	45.4	44.3
박정희로	27.5	24.5	39.1	밤고개로	42.3	42.7	40.0
박진로	51.6	52.6	53.9	밤밭고개로	42.3	42.4	42.1
반구대로	64.4	65.1	64.8	밤실로	23.8	23.7	23.3
반기문로	45.7	47.9	46.6	밤재로	48.6	48.8	47.9
반룡로	41.6	41.6	41.7	밤티재로	53.4	51.5	48.1
반석길	27.0	26.0	29.2	방골길	31.0	41.5	41.8
반석로	19.4	20.1	21.6	방림로	25.0	24.0	23.8
반석서로	20.0	22.0	21.1	방배로	22.3	22.7	22.5
반송로	40.9	40.7	40.5	방배중앙로	27.5	29.6	35.9
반송재로	44.5	42.0	43.4	방송길	23.0	28.5	26.6

# 제3장 차량 Mobility Report의 교통지표

제1장 차량 Mobility Report 소개

제2장 차량 Mobility Report

[표 15] 연도별 도로명 기준 평일 평균속도 (표 계속)

(단위 : km/h)

도로명	2014년	2015년	2016년	도로명	2014년	2015년	2016년
방어진순환도로	37.6	36.9	38.3	백련로	41.6	40.2	46.3
방울내로	19.0	19.0	19.7	백련마을1길	23.0	24.0	23.8
방장로	46.1	46.6	46.7	백령로	33.6	34.0	32.6
방재로	51.5	53.5	54.1	백릉로	39.7	38.1	38.7
방죽로	33.4	32.7	32.3	백마로	43.7	43.0	42.7
방촌로	45.4	44.6	44.8	백민로	37.1	40.2	41.8
방축로	38.5	38.6	37.7	백방로	53.1	53.1	55.5
방축로37번길	24.5	24.0	27.5	백범로	32.9	33.3	33.3
방축로38번길	23.5	23.0	23.2	백범로227번길	30.0	29.0	27.9
방축로61번길	23.5	24.0	23.8	백범로90길	28.5	29.5	29.3
방축로83번길	27.0	26.5	28.6	백봉길	60.7	59.7	59.4
방축로84번길	32.5	32.5	32.1	백봉로	35.2	34.7	33.2
방학로	31.0	31.3	31.9	백산길	52.9	50.5	47.8
방호정로	53.6	54.6	55.6	백산로	46.1	50.2	48.4
방화대로	31.5	30.5	33.6	백석2길	26.0	26.0	26.7
배골길	52.0	51.8	52.8	백석3로	25.8	25.2	25.7
배내미로	48.4	49.5	54.3	백석공단1로	41.4	42.4	41.9
배다리길	64.0	68.0	62.1	백석공단7로	36.0	36.1	36.0
배둔로39번길	44.0	42.9	43.8	백석로	34.7	35.2	35.5
배울1로	35.1	49.9	48.9	백석탄로	53.1	55.1	53.8
배울로	39.1	33.2	35.9	백수로	56.7	56.1	55.6
배재로	30.7	30.7	30.2	백아로	60.9	60.9	61.5
배티로	45.0	46.5	46.3	백암로	42.7	40.8	38.5
배후령길	52.4	50.8	47.5	백암온천로	45.7	48.9	48.6
백간길	27.0	26.5	33.3	백암중앙길	45.0	41.0	43.2
백강로	52.4	52.1	51.3	백양관문로	52.9	52.1	52.7
백곡로	57.8	57.0	54.9	백양대로	41.6	41.2	41.4
백년대로	36.9	37.1	37.2	백양로	26.5	29.5	32.2
백도로	63.1	63.5	63.0	백연길	28.5	28.5	28.3
백두대간로	61.2	61.2	62.2	백옥대로	48.4	48.5	48.3

[표 15] 연도별 도로명 기준 평일 평균속도 (표 계속)

(단위 : km/h)

도로명	2014년	2015년	2016년	도로명	2014년	2015년	2016년
백운1로	52.6	51.5	52.3	벌곡로	47.0	43.9	45.2
백운2로	34.6	41.3	42.5	벌리로	25.9	25.9	27.8
백운3로	49.0	49.0	49.4	벌말로	42.3	41.9	42.2
백운길	29.7	35.0	31.9	벌문재로	44.6	44.6	45.4
백운로	65.6	65.3	65.4	범골로	29.0	29.5	30.6
백운로414번길	30.7	33.6	27.8	범구6길	38.0	40.0	36.5
백원로	28.5	27.0	28.2	범구로	31.1	31.8	33.8
백이동길	73.9	73.0	75.1	범안로	50.4	51.6	54.1
백일현로	55.0	53.9	52.9	범어로	24.3	24.2	25.4
백자로	47.7	47.1	41.7	범일로	38.1	38.4	38.9
백장로	45.5	42.1	42.2	범전로	21.0	21.0	22.1
백제고분로	27.2	27.4	27.9	범지기로	31.6	32.2	34.4
백제대로	38.0	37.8	37.9	범천로	59.0	59.0	57.1
백제로	48.8	48.4	51.8	범곳길	51.7	49.1	50.2
백제문로	67.1	67.0	61.0	범기길	39.5	41.9	43.6
백제문화로	83.2	81.3	64.9	범무연수원길	53.3	51.6	51.8
백제사신로	50.9	49.0	48.2	범수로	53.0	53.9	52.7
백제큰길	71.1	70.0	70.8	범원로	33.9	34.0	34.5
백토로	31.6	34.8	35.5	범정로	33.0	33.2	35.7
백포해안로	70.8	69.8	71.5	범조로	41.0	41.0	39.7
백현로	34.9	34.2	34.7	범현길	24.0	34.0	34.8
백화로	59.2	59.5	59.0	범흥로	43.1	41.7	43.0
버대길	38.5	41.0	41.0	벚꽃길	29.8	31.9	34.7
버들로	39.7	40.2	39.1	벚꽃로	37.3	37.7	36.8
번영1로	30.5	30.0	29.8	벚꽃로36길	17.0	17.5	18.3
번영2로	28.0	28.4	29.8	벚꽃로56길	25.1	25.1	24.8
번영대로	29.5	29.7	30.4	벽골제로	54.6	55.4	55.8
번영로	53.8	53.8	53.9	벽봉로	46.0	47.0	46.3
번화2로	36.7	37.1	37.4	벽성로	40.5	52.6	52.8
번화3길	24.6	24.2	24.6	벽소로	52.1	49.7	49.7

# 제3장 차량 Mobility Report의 교통지표

제1장 차량 Mobility Report 소개

제2장 차량 Mobility Report

[표 15] 연도별 도로명 기준 평일 평균속도 (표 계속)

(단위 : km/h)

도로명	2014년	2015년	2016년	도로명	2014년	2015년	2016년
벽지산로	25.1	29.8	34.2	보릿골로	47.0	50.0	52.0
벽파진로	48.0	45.0	54.9	보목고개로	47.0	45.5	45.5
벽화로	52.2	51.7	51.9	보문로	42.0	41.8	41.4
변동로	23.1	23.2	23.6	보문산로	36.9	37.0	36.0
변산로	67.9	69.6	58.0	보불로	63.0	64.0	61.3
변산바다로	84.0	83.8	85.6	보산로	55.1	54.7	55.1
별내3로	53.0	30.0	29.6	보산원로	55.0	55.0	55.3
별내5로	51.4	32.1	30.6	보삼로	46.0	45.0	45.1
별내중앙로	37.1	22.4	21.1	보석사로	56.0	56.0	56.6
별망로	38.2	38.2	38.6	보성강로	58.8	57.3	57.3
별방만종로	62.5	55.4	61.7	보성대로	66.4	66.8	66.6
별방창원로	60.6	60.9	59.0	보수대로	25.9	26.0	26.4
별양로	22.0	22.7	23.3	보안남로	57.0	58.0	59.8
병목로	49.5	47.5	48.3	보안로	58.0	57.0	59.8
병방로	19.0	20.0	21.3	보은로	31.3	31.8	31.0
병악로	53.0	53.0	70.0	보은미원로	61.2	63.8	63.4
병점1로	34.0	36.0	31.9	보정로	23.0	22.0	21.5
병점2로	22.7	23.4	24.2	보천로	50.9	51.8	50.1
병점중앙로	28.8	29.3	31.0	보청대로	54.6	53.1	53.9
병점중앙로35번길	14.0	14.0	13.5	보통로	44.5	44.0	42.4
병풍로	46.7	45.0	45.6	보해길	48.0	48.5	43.1
보개원삼로	45.2	43.1	42.6	북대로	27.8	28.7	28.7
보광로	43.3	43.3	42.2	북릉3길	21.0	21.0	22.1
보국문로	23.5	23.5	24.1	북분자로	41.9	46.1	37.3
보남로	36.0	34.0	44.1	북사골길	49.5	49.0	50.6
보듬3로	36.2	30.3	34.3	북수로	40.8	40.6	40.6
보듬7로	34.8	40.9	34.4	북수북로	18.0	21.0	21.5
보라하갈로	37.5	37.0	36.5	북수서로	32.0	33.0	32.6
보령남로	54.2	51.6	49.9	북요리로	18.5	17.5	17.3
보령북로	55.2	50.4	51.4	북지로	21.8	22.5	22.4

[표 15] 연도별 도로명 기준 평일 평균속도 (표 계속)

(단위 : km/h)

도로명	2014년	2015년	2016년	도로명	2014년	2015년	2016년
북지로1길	19.0	19.0	16.4	봉수대로	41.7	41.7	40.6
북하1로	36.6	36.2	36.8	봉수대로162번길	21.5	22.5	21.8
북하2로	59.0	58.0	59.2	봉수로	36.1	36.6	37.4
북호로	47.0	50.5	46.3	봉암길	56.7	56.2	56.9
본오로	23.6	24.1	24.4	봉암로	57.2	59.1	61.3
본원로	24.3	25.1	28.7	봉양6길	21.0	19.0	27.2
불모산길	49.0	49.1	47.9	봉양로	44.6	54.2	51.6
봉강천로	46.0	45.7	45.2	봉영로	44.4	43.1	43.0
봉계1길	19.0	19.0	20.4	봉영로1517번길	17.0	18.0	16.4
봉곡남로	41.0	41.1	29.4	봉오대로	47.8	55.2	50.6
봉곡로	30.7	28.8	26.9	봉오대로894번길	29.5	29.0	29.4
봉기길	79.6	79.2	80.1	봉우재로	23.8	23.4	24.2
봉기로	41.0	42.0	41.9	봉운로	53.1	53.6	54.2
봉남로	53.0	53.2	53.5	봉월로	27.6	27.3	28.4
봉담동탄고속도로	94.7	95.0	92.9	봉월로151번길	22.7	22.0	22.2
봉덕로	27.5	27.8	27.8	봉은사로	22.8	24.2	25.3
봉동로	66.7	67.7	66.1	봉은사로113길	26.4	34.1	31.1
봉동주공길	35.1	34.1	38.7	봉정로	30.6	30.7	31.5
봉동중앙로	46.1	53.1	49.6	봉주로	39.0	40.0	40.0
봉두4길	27.2	22.7	31.4	봉천로	40.2	40.9	40.6
봉두로	57.9	58.4	59.2	봉향로	38.0	38.0	37.7
봉래로	59.0	59.0	61.3	봉현로	27.0	26.4	26.7
봉명로	53.7	52.3	52.3	봉현로13번길	21.0	21.0	21.5
봉비로	46.5	48.0	44.9	봉호로	53.1	53.5	54.1
봉산로	40.6	43.5	42.9	봉화1길	29.0	29.0	28.1
봉서산로	20.8	20.4	20.1	봉화2길	23.0	23.5	23.7
봉선2로	23.1	21.9	21.9	봉화3길	26.0	25.8	25.7
봉선로	28.2	27.6	28.6	봉화로	38.8	41.3	41.1
봉선중앙로	18.5	17.8	19.1	봉화산로	40.5	39.6	38.2
봉성로	21.0	20.3	22.0	봉황길	23.0	22.5	22.1

# 제3장 차량 Mobility Report의 교통지표

제1장 차량 Mobility Report 소개

제2장 차량 Mobility Report

[표 15] 연도별 도로명 기준 평일 평균속도 (표 계속)

(단위 : km/h)

도로명	2014년	2015년	2016년	도로명	2014년	2015년	2016년
봉황농공단지길	56.0	56.0	55.4	부평문화로	19.1	19.7	20.2
봉황로	49.4	50.6	49.7	부평북로	25.3	25.0	25.0
부강외천로	39.0	36.8	29.0	부포로	54.9	52.9	57.2
부곡공단4길	20.4	37.5	28.9	부풍로	26.2	24.8	25.4
부곡공단로	20.0	39.7	28.3	부항로	43.9	45.8	43.9
부곡로	31.4	33.0	33.5	부흥로	48.1	48.4	48.5
부곡산성로	58.2	58.1	59.0	부흥로1398번길	47.0	48.0	47.0
부광로	41.0	40.5	35.8	부흥로21번길	39.5	45.5	50.2
부귀로	52.3	53.4	53.8	부흥북로	18.0	18.1	17.3
부남로	51.9	51.9	52.1	북교반산로	48.3	45.6	48.3
부동로	47.5	47.5	48.1	북문대로	40.4	41.1	40.7
부두로	42.2	43.2	42.7	북문로	25.5	25.5	25.9
부령로	63.0	64.6	57.6	북변1로	22.0	22.0	22.2
부림로	35.0	37.0	37.4	북변중로	27.4	27.4	27.6
부마로	61.0	62.0	61.5	북병산로	49.0	48.0	46.5
부사로	63.3	62.6	63.2	북부간선도로	59.5	59.0	56.9
부산대학로	27.7	24.9	24.6	북부로	84.0	83.7	84.7
부석로	36.0	58.0	58.3	북부산업로	64.9	67.6	69.5
부석사로	39.0	58.0	58.3	북부순환도로	45.5	44.6	45.1
부송로	25.7	26.1	26.1	북부순환도로1번길	33.5	35.3	35.7
부악로	37.0	37.0	35.4	북비산로	31.3	29.4	31.8
부안로	66.7	67.1	67.5	북삼로	58.0	57.0	33.8
부영로	33.4	33.6	34.3	북삼미로	27.4	22.0	30.3
부용로	23.0	23.0	22.8	북상주로	50.2	49.3	49.9
부월길	55.3	56.5	52.0	북선로	40.4	41.8	38.7
부일로	24.1	24.3	24.6	북성로	30.4	32.5	34.0
부천로	32.0	31.6	32.3	북수동로	27.5	27.0	28.1
부춘공원1로	22.1	20.7	20.7	북수로	31.6	28.6	27.8
부평대로	27.7	28.1	27.6	북수서로	21.5	21.0	23.1
부평로	19.5	20.0	21.2	북순환로	33.3	32.3	34.6

[표 15] 연도별 도로명 기준 평일 평균속도 (표 계속)

(단위 : km/h)

도로명	2014년	2015년	2016년	도로명	2014년	2015년	2016년
북신로	27.8	28.4	22.2	비단로	20.4	20.2	19.1
북신염전길	26.0	24.0	27.1	비둘기공원로	18.5	18.0	19.1
북악산로	29.6	29.9	30.9	비래1길	24.0	24.0	23.2
북원로	51.8	50.9	50.6	비룡로	39.3	39.4	39.4
북유성대로	44.4	58.4	58.7	비류대로	45.7	49.1	44.2
북정로	29.5	29.4	30.2	비봉로	40.4	42.3	43.2
북천로	41.0	31.0	30.5	비봉홍성로	57.0	50.0	45.7
북촌로	22.0	21.5	21.3	비산로	57.0	33.0	31.3
북토로	54.0	56.0	39.5	비슬로	60.0	58.5	58.0
북평로	46.8	45.8	47.2	비엔날레로	23.7	24.2	24.1
북포로	53.9	55.0	54.7	비자림로	52.9	52.4	52.7
북한강로	48.1	48.0	47.1	비파로	25.5	26.0	26.1
북한강변로	35.0	36.3	36.9	비학로	48.0	49.0	48.5
북한산로	38.5	39.8	41.3	비행로	49.3	49.3	49.9
북향로	40.0	35.4	37.1	비흥로	67.3	67.6	67.1
분당-내곡간도시고속화도로	68.9	68.8	68.6	빛가람로	39.9	37.2	31.9
분당로	35.5	36.3	36.4	빛고을대로	43.3	68.7	68.3
분당로263번길	25.0	25.0	23.7	빼재로	51.0	52.1	59.8
분당-수서간고속화도로	55.5	55.4	55.8	빨등길	42.5	40.5	42.1
분당수서로	46.0	46.0	46.7	사가정로	27.4	27.9	29.1
분성로	31.6	31.9	32.0	사계로	49.7	54.3	54.8
분포로	28.5	27.5	31.5	사곡로	37.5	33.0	35.3
불국로	45.3	44.4	44.2	사군로	50.0	49.3	50.0
불당14로	32.0	31.0	30.7	사근동길	30.0	30.0	32.0
불당대로	36.2	36.7	37.7	사기막골길	36.9	36.9	38.6
불로로	41.2	41.3	40.4	사기막골로	26.1	26.1	27.2
불암로	41.9	65.4	65.6	사기막골로62번길	30.0	27.0	28.1
불정강변길	60.0	61.7	62.5	사남로	47.1	46.7	48.1
불정로	34.4	34.0	33.9	사내로	21.5	22.5	24.8
불종로	17.8	17.3	18.4	사내천로	60.3	61.8	61.1

# 제3장 차량 Mobility Report의 교통지표 | 제1장 차량 Mobility Report 소개 | 제2장 차량 Mobility Report

[표 15] 연도별 도로명 기준 평일 평균속도 (표 계속)

(단위 : km/h)

도로명	2014년	2015년	2016년	도로명	2014년	2015년	2016년
사당로	29.1	29.1	30.0	사제로	40.7	40.8	42.4
사동로	29.4	29.0	28.1	사직대로	21.0	21.0	21.9
사똥로	29.8	29.8	26.7	사직로	32.4	32.5	33.6
사랑길	39.0	37.0	36.8	사천대교로	70.3	68.3	67.6
사릉로	37.2	37.2	36.0	사천대로	57.5	57.6	58.4
사림로	30.1	30.6	29.1	사천로	24.5	24.5	26.4
사명대사생가로	42.5	39.0	37.8	사천읍성로	33.0	32.0	33.0
사명로	52.7	52.0	51.9	사평대로	39.6	37.7	38.7
사미신감로	44.6	49.5	42.6	사평대로19길	22.0	26.0	28.6
사북1길	37.3	40.5	38.7	사평로	34.3	34.7	34.4
사북로	32.7	32.5	33.7	사포로	42.3	45.1	52.3
사비로	30.7	29.3	32.4	사하로	25.0	26.0	25.7
사사동길	25.9	22.1	23.7	사화로	44.0	42.8	42.8
사상로	32.2	32.7	32.8	삭주로	27.5	26.7	26.8
사선2길	56.0	66.8	61.4	산기대학로	25.2	25.7	26.0
사선로	35.5	56.0	56.4	산남로	57.9	58.2	57.2
사송로	32.0	31.0	29.9	산단1길	33.0	32.0	32.1
사수로	57.2	56.5	55.3	산단4길	32.0	32.0	32.2
사실로	50.0	48.5	48.4	산단로	52.1	52.8	53.6
사암로	42.9	42.9	43.5	산단로121번길	36.0	35.0	37.1
사연동로	38.0	38.0	39.2	산단로16번길	32.5	31.5	32.0
사육길	51.0	53.0	51.3	산단로20번길	18.0	18.0	19.4
사우로	45.5	43.2	39.7	산단중앙로	41.5	41.4	44.5
사운로	31.1	31.4	30.8	산동로	42.0	43.0	42.6
사월길	49.4	43.0	44.4	산록남로	62.4	62.9	61.6
사은로	48.5	48.4	49.0	산록도로	68.4	71.5	68.5
사인암로	49.0	47.0	52.1	산록북로	48.3	62.2	57.1
사임당로	45.3	45.8	41.8	산미로	36.4	42.3	40.9
사전길	33.1	24.5	23.3	산땡이길	66.5	67.0	72.6
사정공원로	39.0	42.0	42.9	산본로	36.7	35.0	36.4

[표 15] 연도별 도로명 기준 평일 평균속도 (표 계속)

(단위 : km/h)

도로명	2014년	2015년	2016년	도로명	2014년	2015년	2016년
산본로482번길	21.5	21.0	20.8	산초울로	60.9	61.5	59.9
산본천로	31.3	31.8	32.4	산촌옥관로	51.0	51.0	44.4
산북로	37.4	41.1	37.2	산학리길	51.5	53.5	49.6
산서로	39.2	38.8	39.5	산호대로	48.1	46.7	46.6
산성가음로	48.2	47.8	49.6	산호대로31길	30.0	46.0	43.5
산성길	62.0	61.8	58.7	삼가로	26.3	25.8	27.2
산성대로	40.1	40.1	41.1	삼각산로	17.5	17.8	19.0
산성대로372번길	24.8	24.8	25.8	삼강로	58.4	58.3	57.6
산성로	40.9	42.1	41.8	삼개로	21.0	21.0	22.5
산성로116번길	28.0	28.0	28.9	삼거리1길	93.1	92.1	83.3
산성로147번길	34.0	33.0	31.8	삼거리길	43.9	38.3	44.0
산성로9번길	37.4	36.3	37.7	삼계로	28.9	29.0	29.9
산수로	38.9	39.2	40.3	삼계중앙로	26.4	26.2	28.8
산양로	55.1	54.2	57.2	삼국유사로	55.0	54.5	56.2
산양일주로	38.6	38.0	38.6	삼남로	34.2	36.9	55.5
산업길	88.1	88.9	88.8	삼달로	61.5	52.6	58.9
산업단지로	50.5	50.0	50.6	삼덕로	21.0	21.0	21.2
산업단지로27번길	50.4	48.4	54.4	삼동로	40.4	37.9	39.1
산업로	65.7	65.0	66.4	삼랑6길	37.6	38.0	33.7
산외금관로	57.0	58.0	59.8	삼랑진로	44.0	44.8	43.1
산외로	53.9	52.8	53.6	삼령로	50.4	48.9	51.9
산월로	23.0	22.5	25.9	삼례나들목로	37.5	36.6	39.8
산읍1길	91.5	94.0	91.3	삼례로	50.9	50.7	48.4
산이로	49.6	50.3	50.3	삼막로	39.9	40.0	40.6
산정로	47.7	48.2	49.0	삼무로	28.4	29.4	29.4
산정호수로	39.4	40.2	41.1	삼미로	32.8	32.0	36.1
산청대로	69.9	70.8	75.8	삼백로	26.1	27.0	26.5
산청대로1212번길	87.0	88.0	86.7	삼보로	30.9	31.6	37.6
산청대로1589번길	79.1	45.6	78.3	삼봉로	42.7	41.6	40.4
산청대로1766번길	52.0	53.0	48.8	삼산로	37.3	36.2	36.1

# 제3장 차량 Mobility Report의 교통지표

제1장 차량 Mobility Report 소개

제2장 차량 Mobility Report

[표 15] 연도별 도로명 기준 평일 평균속도 (표 계속)

(단위 : km/h)

도로명	2014년	2015년	2016년	도로명	2014년	2015년	2016년
삼산중로	21.5	21.5	21.7	삼정자로71번길	68.0	56.4	60.0
삼상로	52.1	52.7	52.5	삼정자로72번길	31.0	31.0	30.1
삼선교로	18.0	19.0	19.6	삼죽로	48.7	47.3	48.2
삼성1로	37.2	34.7	34.3	삼지곡길	27.2	29.7	18.9
삼성2로	58.5	58.9	60.0	삼지길	44.0	46.0	47.2
삼성2로96번길	35.0	33.0	34.2	삼진의거대로	52.5	52.2	46.4
삼성길	50.0	28.2	28.2	삼척로	57.9	59.5	60.1
삼성대로	67.5	67.2	67.5	삼천넷길	23.2	22.9	23.1
삼성로	32.6	30.9	30.5	삼천병마로	54.1	54.5	53.9
삼성현로	28.9	28.2	30.5	삼천포대교로	50.0	49.2	38.4
삼소로	49.3	48.2	46.7	삼청로	28.0	28.2	28.7
삼송로	31.2	32.5	31.9	삼청병마로	40.0	41.0	59.9
삼신봉로	46.0	46.0	47.0	삼충로	66.6	68.0	85.9
삼안로	30.7	30.9	30.9	삼철로	47.2	47.2	46.5
삼양로	22.7	22.3	24.1	삼팔선로	54.5	54.0	55.8
삼양로181길	26.0	26.0	27.3	삼포2길	61.9	63.4	64.0
삼원길	40.5	41.0	41.1	삼포순환로	58.5	57.7	59.6
삼원로	49.8	45.6	45.8	삼학로	34.9	36.4	35.6
삼육사로	44.5	44.3	43.4	삼학사로	23.9	23.0	23.8
삼이로	49.2	49.8	47.9	삼학사로2길	36.0	35.0	35.4
삼일대로	33.7	34.1	33.0	삼향천로	32.2	31.7	31.9
삼일대로2길	23.1	23.1	23.9	삼호로	40.3	39.7	40.5
삼일로	45.1	45.4	45.3	삼호로468번길	30.0	28.0	28.4
삼일로849번길	28.0	31.0	29.8	삼흥로	34.1	37.5	37.4
삼작로	27.8	27.7	28.4	삼교로	57.0	57.4	60.3
삼전로	38.7	37.4	36.5	삼량로	38.1	36.9	37.7
삼전로1길	27.0	26.0	25.3	삼재로	47.0	48.0	40.4
삼전로2길	35.0	35.0	35.4	삼재팔동길	44.7	44.7	45.5
삼정로	43.2	42.3	43.3	삼티로	53.4	51.9	51.1
삼정자로	33.8	34.5	34.0	삼개로	36.5	38.5	36.8

[표 15] 연도별 도로명 기준 평일 평균속도 (표 계속)

(단위 : km/h)

도로명	2014년	2015년	2016년	도로명	2014년	2015년	2016년
상경로	64.0	63.2	63.8	상산로	27.1	28.6	28.0
상계로	23.4	22.8	24.9	상삼로	44.0	44.0	43.0
상계로35길	21.0	22.0	34.6	상성로	48.3	46.9	47.8
상고령2길	17.0	16.0	18.2	상승로	54.8	46.7	46.3
상곡로	58.1	59.1	60.0	상신하길로	38.0	37.6	42.0
상공로	24.7	24.4	24.4	상신하길로126번길	59.0	47.0	30.1
상남로	40.2	41.6	44.2	상신하길로273번길	73.0	41.0	42.3
상당로	30.0	29.8	29.2	상신하길로298번길	44.3	31.0	48.5
상대로	33.7	24.8	25.8	상신하길로328번길	32.0	31.0	45.6
상덕로	43.2	41.9	41.5	상신하길로356번길	32.0	31.0	31.4
상도로	27.0	28.0	28.0	상암로	61.0	61.2	60.9
상동로	45.8	46.0	46.7	상암산로	24.0	23.8	24.8
상동중앙로	23.0	23.0	24.1	상오정로	46.1	41.9	38.6
상률로	39.7	40.2	40.9	상오정로184번길	35.0	34.0	34.2
상리길	17.0	16.0	18.5	상용길	49.0	49.0	45.7
상리로	32.6	33.4	34.1	상원로	25.1	24.7	24.3
상림로	34.0	41.0	25.1	상인로	26.1	24.4	25.0
상명1길	40.0	39.0	52.1	상일로	28.5	28.4	27.7
상무누리로	35.8	34.5	36.3	상일로12길	29.0	29.0	21.1
상무대로	39.5	38.9	38.8	상전길	48.5	45.0	48.1
상무로	56.4	56.4	54.9	상정대로	73.5	73.0	69.9
상무시민로	23.5	22.5	24.0	상주다인로	62.0	62.5	62.7
상무자유로	34.1	33.5	35.4	상천로	49.4	49.9	49.1
상무중앙로	29.3	29.1	29.9	상촌로	57.0	56.1	55.3
상무평화로	25.0	26.0	26.4	상패로	39.3	38.1	37.3
상봉로	22.4	22.4	22.5	상평로	43.0	45.4	46.4
상봉재길	34.5	28.0	29.2	상풍로	40.5	39.8	52.8
상봉중앙로	35.0	35.0	35.5	상한로	50.0	53.0	54.8
상북로	37.1	36.9	39.4	상현로	23.4	24.1	21.5
상사서로	35.0	39.8	27.9	상화로	39.4	36.2	36.7

# 제3장 차량 Mobility Report의 교통지표

제1장 차량 Mobility Report 소개

제2장 차량 Mobility Report

[표 15] 연도별 도로명 기준 평일 평균속도 (표 계속)

(단위 : km/h)

도로명	2014년	2015년	2016년	도로명	2014년	2015년	2016년
상화북로	23.8	23.7	23.5	생림대로	47.9	48.5	57.7
새꽃로	29.0	28.3	28.9	생멸로	49.0	49.0	47.0
새낭로	48.0	48.5	48.1	생음대로	42.6	41.7	41.5
새내로	25.0	33.7	33.5	생일로	53.0	51.0	50.8
새동네로	29.0	23.0	23.6	서강로	30.1	30.7	31.3
새마을로	62.0	61.3	61.7	서계로	26.5	27.5	27.5
새만금로	44.1	41.5	34.6	서꽃로	36.7	37.8	37.7
새만금북로	85.8	85.6	86.1	서광남로	39.0	30.0	33.1
새말로	27.7	27.4	28.2	서광로	35.7	37.0	37.7
새말로20길	40.0	39.0	38.6	서광로2길	35.0	36.0	34.9
새방로	19.5	22.0	22.5	서광주로	49.0	47.0	48.6
새벌로	21.4	21.6	21.7	서그내로	23.0	36.0	36.6
새벽로	27.9	29.1	28.9	서근내길	56.3	55.6	54.5
새빨길	21.9	21.9	24.1	서달로	32.5	33.1	34.6
새씩로	34.0	35.9	35.7	서당로	55.0	49.0	47.6
새아산로	47.9	66.9	48.3	서대구로	31.2	31.5	31.7
새울로	31.5	31.0	28.3	서대구로63길	28.9	27.4	27.2
새재로	39.4	41.3	40.9	서대산길	43.0	37.0	82.4
새창로	21.3	20.7	20.8	서대산로	43.6	39.9	48.0
새천년대로	42.2	42.4	42.7	서독로	48.7	47.3	47.7
새천년로	28.7	28.9	28.6	서동대로	62.3	64.3	64.4
새천년로26번길	24.0	24.0	23.8	서동대로8369번길	53.0	55.0	57.9
새터길	20.5	20.3	15.7	서동로	56.1	57.6	58.0
새터로	31.0	30.5	30.0	서동로175번길	19.0	19.0	19.0
색달로	48.1	47.6	43.0	서동로176번길	19.0	18.0	18.8
색달중앙로	29.4	28.6	28.0	서동요길	35.3	35.0	40.2
샘건너길	21.5	19.5	27.4	서동중심로	26.1	26.3	26.2
샘골로	27.4	26.9	25.5	서라벌대로	52.5	52.5	53.9
삿골로	24.1	24.3	25.0	서령로	27.9	27.9	27.5
생거진천로	81.3	81.0	80.6	서림로	26.3	25.3	27.1

[표 15] 연도별 도로명 기준 평일 평균속도 (표 계속)

(단위 : km/h)

도로명	2014년	2015년	2016년	도로명	2014년	2015년	2016년
서망항길	39.0	40.0	38.3	서소문로	36.0	35.9	35.8
서문대로	52.5	56.4	55.9	서수원로	33.2	39.5	40.6
서문로	58.2	58.3	59.1	서시천로	55.8	55.3	44.8
서문성터길	19.0	18.0	18.7	서신1길	27.0	26.5	26.1
서방로	23.3	23.8	22.2	서신로	24.7	24.0	24.8
서봉로	31.6	31.7	31.1	서신북1길	23.0	34.0	36.3
서부간선도로	48.9	48.6	46.7	서암고정로	40.6	22.5	40.3
서부간선로	34.2	33.1	40.6	서암대로	34.6	34.8	34.7
서부대로	38.6	38.7	39.0	서암로	27.8	27.8	29.5
서부대성로	26.2	25.5	23.5	서양로	36.4	35.7	31.3
서부도로	53.0	53.0	52.1	서오릉로	45.0	45.9	45.0
서부로	52.8	52.7	52.5	서운로	50.9	51.0	50.8
서부로1390번길	29.0	29.0	30.3	서울시립대로	25.0	25.9	25.3
서부로1430번길	32.0	32.0	34.0	서울외곽순환고속도로	82.3	82.3	79.1
서부로2126번길	19.0	18.0	19.1	서울춘천고속도로	100.6	100.7	100.2
서부산업도로	34.1	33.6	35.3	서원대로	45.1	44.8	45.1
서부샛길	30.5	31.9	28.4	서원로	32.4	33.3	34.8
서부순환대로	57.2	62.7	89.6	서위천길	35.8	33.8	35.4
서부역9로	32.5	33.0	32.8	서이천로	43.2	41.7	42.1
서부해안로	52.6	50.9	53.4	서이천로482번길	25.0	25.0	25.8
서비산길	52.1	52.1	52.4	서인로	53.0	53.3	54.1
서빙고로	48.9	49.4	48.9	서장대로	44.2	41.9	41.9
서산로	40.9	38.1	42.6	서장대로178번길	43.0	39.0	39.0
서삼로	50.1	49.3	50.4	서재로	31.4	34.3	33.4
서상로	50.8	50.2	47.5	서재로12길	35.0	35.0	34.8
서석로	17.9	17.9	19.9	서정로	25.8	26.0	26.4
서성로	56.8	55.9	52.6	서정북로	28.5	29.0	28.8
서성로651번길	52.0	61.0	60.7	서천공주고속도로	110.7	111.3	106.0
서성로652번길	56.3	56.7	60.7	서천로	33.2	43.1	43.1
서성일로	49.4	48.0	50.0	서천로202번길	43.0	42.0	41.0

# 제3장 차량 Mobility Report의 교통지표

제1장 차량 Mobility Report 소개

제2장 차량 Mobility Report

[표 15] 연도별 도로명 기준 평일 평균속도 (표 계속)

(단위 : km/h)

도로명	2014년	2015년	2016년	도로명	2014년	2015년	2016년
서초대로	26.5	26.6	28.9	석봉로	30.0	30.0	30.0
서초중앙로	25.1	25.6	26.4	석불로	57.5	55.7	56.6
서촌로	22.0	23.5	27.9	석산로	17.8	17.8	17.8
서탄1로	35.5	36.0	37.6	석삼말로	22.6	23.2	24.4
서탄로	39.0	39.0	38.8	석성로	54.1	53.5	54.1
서판교로	23.0	21.0	23.4	석소로	24.5	24.5	24.2
서평로	48.8	49.6	48.7	석수로	26.0	25.5	26.3
서포로	59.3	58.0	57.0	석실로	39.7	39.6	39.4
서하남로	38.0	38.0	38.5	석암로	42.0	42.0	42.7
서하로	30.3	30.0	30.2	석암로13길	37.1	36.5	37.5
서해대로	25.9	23.2	22.5	석암로17길	47.0	46.0	46.3
서해대로293번길	29.0	23.0	26.0	석암로1길	35.0	35.0	34.2
서해대로94번길	21.0	19.0	18.1	석정로	30.4	35.1	33.7
서해로	69.7	69.3	71.8	석주로	37.5	42.0	52.0
서해안고속도로	103.4	103.4	99.1	석지로	69.6	67.6	64.4
서해안로	48.2	49.0	48.6	석천로	23.3	21.8	21.1
서현로	38.2	39.2	39.1	석촌호수로	27.9	27.6	27.8
서현북로	28.0	30.0	30.0	석항명봉로	56.5	56.5	60.5
서호남로	19.6	20.0	17.2	석현로	32.2	31.5	30.8
서호동로	28.2	29.2	29.2	석호공원로	28.0	28.0	27.7
서호호근로	35.0	32.2	32.5	석호로	23.9	24.3	25.1
석계로	16.5	16.0	22.7	석화로	26.0	36.5	28.8
석곡로	40.0	40.0	38.8	선교로	49.7	51.9	52.3
석교로	56.6	58.0	56.4	선남농공단지길	58.0	55.0	63.6
석남로	38.7	38.2	38.4	선노로	71.2	70.7	71.6
석단로	42.0	40.0	40.1	선돌로	56.9	57.8	58.1
석등솔치로	36.5	37.4	38.0	선릉로	24.5	24.5	25.6
석모로	29.0	29.0	36.9	선부광장1로	20.3	21.2	21.6
석문방조제로	41.8	41.7	40.7	선부광장남로	23.0	23.0	24.2
석보로	48.5	48.3	48.1	선부광장로	18.6	19.0	19.4

[표 15] 연도별 도로명 기준 평일 평균속도 (표 계속)

(단위 : km/h)

도로명	2014년	2015년	2016년	도로명	2014년	2015년	2016년
선부광장북로	21.8	22.1	22.9	선화로	38.8	39.0	38.7
선부로	23.6	23.5	24.3	선화로1길	27.0	26.0	30.9
선비로	68.9	70.1	71.1	선화로6길	32.0	35.0	28.2
선사길	45.0	47.0	47.8	선황정길	59.1	68.0	59.4
선사로	35.2	35.5	36.7	설봉로	20.5	21.0	21.5
선사주거로	37.7	38.2	37.7	설성로	25.0	25.1	24.4
선산대로	61.4	61.3	61.7	설악금강대교로	44.0	44.5	43.2
선삼로	13.0	13.0	14.0	설악로	73.6	73.6	71.9
선상동로	62.1	61.8	61.5	설죽로	33.9	34.0	33.9
선상서로	50.9	49.7	51.6	설천로	45.0	45.0	47.0
선소로	27.2	27.1	28.0	설총로	26.0	20.0	30.1
선소중앙길	22.6	20.0	17.2	섬발들1길	20.1	20.0	20.5
선수촌로	30.5	31.0	29.8	섬발로	26.5	25.5	26.8
선암계곡로	51.2	51.2	53.4	섬안로	50.5	51.5	55.2
선암로	48.6	48.6	50.2	섬암흥교길	89.0	85.2	84.0
선암사길	44.9	44.9	47.4	섬진강대로	57.2	45.2	79.9
선연길	37.5	41.5	44.1	섬진강로	58.2	58.1	65.5
선운대로	67.5	67.0	66.8	섬진강매화로	45.1	45.8	48.6
선운중앙로	57.0	56.0	56.7	섬진로	59.6	60.2	59.3
선원로	32.9	32.9	32.9	성곡로	45.1	44.2	47.8
선원로59길	15.0	17.0	16.9	성기길	68.0	69.0	64.5
선유로	29.6	30.0	31.0	성남대로	43.1	43.5	43.4
선이로	24.5	24.5	24.5	성남대로407번길	20.7	20.0	20.0
선잠로	22.5	23.0	24.0	성남대로43번길	21.5	21.5	21.7
선진로	22.5	22.0	21.8	성남대로54번길	25.5	26.0	26.3
선척로	28.3	28.6	29.3	성남대로779번길	29.3	28.1	29.4
선척로77번길	32.6	32.6	34.9	성남로	49.1	49.0	49.7
선창길	38.0	35.0	39.9	성내로	23.3	25.6	22.1
선학로	20.1	19.8	20.1	성당로	31.0	30.0	30.2
선화1로	38.5	38.0	37.7	성덕맴로	49.7	53.1	49.7

# 제3장 차량 Mobility Report의 교통지표

제1장 차량 Mobility Report 소개

제2장 차량 Mobility Report

[표 15] 연도별 도로명 기준 평일 평균속도 (표 계속)

(단위 : km/h)

도로명	2014년	2015년	2016년	도로명	2014년	2015년	2016년
성덕로	51.8	52.0	50.5	성안로	19.5	18.7	18.9
성덕포남로	27.0	28.2	28.1	성암가고로	56.1	55.4	57.3
성동교길	39.7	41.3	37.8	성암로	44.0	43.7	39.8
성동로	42.1	41.9	56.4	성연로	25.5	25.5	31.3
성두길	59.0	72.0	75.0	성왕로	37.0	36.2	33.4
성두앞길	46.5	52.5	48.7	성월5길	39.0	40.0	41.9
성미산로	19.2	20.2	19.3	성월수향길	30.4	30.0	30.3
성백로	55.0	57.5	57.8	성읍민속로	56.0	44.0	57.0
성북1로	28.7	32.8	32.4	성읍이리로	60.0	62.1	63.5
성북1로224번길	26.0	45.0	43.1	성읍정의현로	51.0	53.0	53.8
성북2로	27.1	28.3	28.1	성장로	56.2	56.1	56.7
성봉로	26.2	25.1	25.5	성주가야산로	52.0	51.0	53.3
성북로	24.1	24.5	25.9	성주로	55.1	54.2	54.8
성산9길	55.0	57.0	54.2	성주산로	56.7	56.6	55.5
성산길	39.0	40.0	41.4	성주순환로	50.1	49.3	46.7
성산등용로	27.2	26.6	29.7	성주읍4길	24.0	23.0	19.7
성산로	48.6	48.8	46.5	성지곡로	24.0	24.0	25.1
성산패총로	20.0	20.5	21.7	성지로	40.1	40.3	36.8
성서4차첨단로	26.0	25.7	26.3	성지산로	28.3	27.8	27.3
성서공단남로	31.4	30.5	31.9	성진로	55.5	55.1	54.5
성서공단로	32.6	33.2	33.1	성천로	24.0	26.0	29.5
성서공단북로	32.6	32.4	33.1	성철로	81.0	60.7	40.6
성서공단북로3길	20.0	21.0	20.6	성철로102번길	84.8	27.0	32.1
성서공단북로4길	28.0	26.0	27.3	성총로	60.2	58.7	59.7
성서동로	31.1	29.0	30.0	성현로	32.5	32.5	33.3
성서로	33.7	33.0	33.5	성호대로	23.2	23.6	24.1
성서서로	28.2	27.5	27.6	성호로	26.2	26.6	26.9
성수문량길	47.0	44.0	44.0	성호로13길	25.6	25.6	27.7
성수이로	23.0	22.8	22.6	성화로	43.8	39.3	42.8
성수일로	17.1	17.1	17.7	성환1로	29.4	30.7	29.9

[표 15] 연도별 도로명 기준 평일 평균속도 (표 계속)

(단위 : km/h)

도로명	2014년	2015년	2016년	도로명	2014년	2015년	2016년
성황로	25.5	25.5	26.7	소래역남로	34.0	38.0	34.9
쑈너루길	26.9	27.9	28.6	소래역로	28.7	29.8	29.1
세검정로	32.1	31.9	32.2	소리길	39.3	39.7	40.1
세권로	19.1	19.5	19.9	소만로	25.0	25.1	25.8
세남1길	30.4	30.0	29.7	소망공원로	23.8	23.0	23.1
세남로	52.6	53.7	54.5	소백로	54.7	54.7	55.0
세내로	31.3	31.0	31.3	소비재로	45.2	42.5	41.4
세방낙조로	52.7	45.8	51.8	소사동로	37.8	27.0	40.8
세실로	37.6	36.6	36.4	소사로	33.7	32.7	33.1
세월길	46.0	50.0	47.1	소사로819번길	24.0	25.0	24.8
세자로	34.2	34.0	35.7	소사벌로	45.0	74.0	74.9
세종대로	30.1	30.5	31.4	소상로	41.4	43.8	43.2
세종대로18길	31.0	32.0	32.8	소성로	30.9	30.4	30.4
세종대로20길	22.0	22.0	23.0	소성로163번길	23.0	23.5	25.0
세종로	73.3	73.0	72.2	소수로	44.0	46.3	45.3
세지로	49.1	49.7	49.2	소양강로	46.5	47.0	46.7
세화로	51.6	52.0	55.4	소양로	34.6	32.7	31.5
센텀남대로	28.3	27.5	28.7	소원로	34.5	34.8	33.0
센텀동로	27.8	28.8	23.0	소월로	34.5	34.3	34.9
센텀북대로	39.0	39.2	38.6	소월로2길	21.0	20.8	20.5
센텀중앙로	27.1	26.8	27.6	소월로38길	39.7	40.2	40.1
센트럴로	33.4	36.1	35.5	소음방로	44.0	45.0	41.7
센트럴타운로	23.7	22.8	25.7	소이로	47.5	47.5	43.6
센트럴타운로22번길	19.0	20.0	20.8	소정안골1길	65.6	92.3	65.2
센트럴파크로	27.4	25.7	25.3	소정안골2길	57.0	94.0	94.6
소가주1길	42.5	40.8	71.4	소천로	58.7	56.5	56.0
소공로	38.1	37.9	37.9	소촌로	35.3	34.8	35.5
소금강로	48.4	48.9	50.0	소촌로152번길	33.0	37.0	36.2
소동로	55.0	58.0	49.6	소태정로	23.0	21.0	20.0
소래로	42.4	42.2	41.5	소티재로	57.7	59.5	58.5

# 제3장 차량 Mobility Report의 교통지표

제1장 차량 Mobility Report 소개

제2장 차량 Mobility Report

[표 15] 연도별 도로명 기준 평일 평균속도 (표 계속)

(단위 : km/h)

도로명	2014년	2015년	2016년	도로명	2014년	2015년	2016년
소파길	26.2	26.2	26.8	송도미래로	27.0	35.0	45.4
소파로	24.0	25.0	25.6	송라로	29.0	28.5	28.8
소학동길	46.1	46.6	46.3	송랑로	31.7	32.6	35.9
소호로	47.1	46.7	45.7	송림로	24.6	24.6	26.5
속리산로	62.6	62.5	61.3	송문로	70.0	69.5	74.4
손곡로	25.1	24.2	25.2	송미로	24.0	23.0	23.8
손무로	56.3	55.1	58.6	송백로	45.5	46.0	42.9
손재로	34.3	43.8	45.5	송부로	48.0	51.0	41.8
손재로110번길	31.0	12.0	15.7	송산로	48.1	47.1	48.0
손화중로	58.1	52.6	51.2	송산포도길	42.0	40.0	41.2
솔개개로	54.1	54.0	53.2	송서로	42.6	49.3	48.3
솔내로	24.0	23.0	23.3	송선로	41.4	41.1	41.1
솔모루로	29.1	29.0	31.1	송설로	38.0	36.5	37.0
솔밭로	25.0	25.0	25.9	송신로	51.9	51.8	51.7
솔샘로	24.5	24.3	24.7	송악로	52.9	53.0	50.8
솔재로	48.0	49.0	48.9	송암로	32.4	31.4	32.1
솔치로	52.0	53.0	53.9	송우로	36.1	35.4	34.9
숫대로	29.1	29.2	29.8	송원로	24.5	24.5	24.2
송계길	22.0	21.6	24.0	송월길	19.5	18.5	20.3
송계로	51.5	53.7	53.3	송월로	25.5	26.0	24.0
송곡로	47.8	46.4	44.7	송이로	26.2	26.5	25.4
송광사길	57.5	57.5	57.2	송재로	61.6	61.8	61.6
송광수만로	42.3	42.4	42.0	송절로	49.0	49.0	48.1
송내대로	40.2	39.6	38.8	송정2길	36.0	35.0	40.5
송내로	24.9	28.4	32.7	송정5길	68.0	54.0	53.6
송당5길	36.0	35.0	33.1	송정대로	48.0	44.0	36.6
송도국제대로	52.0	49.4	50.8	송정로	23.8	24.3	25.2
송도길	26.0	29.0	35.8	송정중앙로	26.6	26.6	27.2
송도로	33.5	33.0	35.0	송정해변로	23.0	23.0	23.5
송도로85번길	29.0	28.0	28.2	송천로	48.0	49.5	49.8

[표 15] 연도별 도로명 기준 평일 평균속도 (표 계속)

(단위 : km/h)

도로명	2014년	2015년	2016년	도로명	2014년	2015년	2016년
송천중앙로	34.6	34.6	34.7	수등로	28.3	31.1	31.5
송탄고가길	35.3	37.5	48.2	수락로	54.9	53.9	52.4
송탄로	26.7	27.4	28.8	수락산로	27.5	27.2	26.9
송파대로	40.1	40.6	41.9	수레로	32.2	32.6	32.6
송평로	58.0	57.5	58.0	수레로115번길	33.7	34.1	34.8
송포로	36.4	36.6	36.2	수리산로	19.5	19.5	20.4
송학고분로	53.2	39.4	36.6	수림로	43.9	52.2	36.5
송학고분로358번길	76.0	75.0	75.7	수목원로	37.7	39.0	38.7
송학로	42.1	41.4	43.0	수목원로79번길	55.5	60.0	58.9
송학정로	59.4	69.8	63.3	수문통로	21.9	21.9	22.4
송학주천로	54.2	54.6	56.1	수미길	39.0	41.0	43.2
송현로	21.0	20.8	20.9	수변로	29.0	29.5	29.4
송현제길	47.5	46.5	48.1	수북로	20.3	28.5	43.0
송호로	41.0	41.1	42.3	수봉로	19.0	19.0	18.7
송화로	19.5	19.0	19.9	수산중앙로	27.5	34.8	33.7
송화택지로	36.3	36.1	36.4	수색로	30.7	30.9	30.6
솔뒤로	33.0	31.5	31.6	수석호평간도시고속도로	88.5	91.0	89.9
쇠내로	29.0	28.5	29.1	수선로	49.0	48.5	50.6
쇠내로46번길	35.3	35.0	35.9	수성2로	39.0	35.0	35.9
쇠미로214번길	30.0	30.0	30.0	수성로	30.5	30.9	30.9
쇠실로	47.0	48.0	45.1	수성로35번길	25.0	27.0	23.8
쇠장이길	33.5	32.0	34.1	수송로	30.2	31.6	31.3
쇠재로	30.0	29.5	29.5	수시로	30.5	31.6	34.2
수곡로	22.1	21.9	24.2	수신로	50.1	49.4	49.0
수남로	53.6	55.6	56.6	수안보로	46.6	40.7	40.9
수내로	34.8	35.2	35.7	수암로	31.8	30.4	31.0
수달생태로	39.3	34.9	40.3	수암로40번길	31.0	32.0	32.1
수덕로	28.0	28.0	28.6	수영강변대로	50.8	51.1	51.0
수덕사로	57.3	55.8	55.4	수영로	30.1	30.4	31.4
수동1길	57.6	57.4	55.3	수영로325번길	21.5	20.5	28.7

# 제3장 차량 Mobility Report의 교통지표 | 제1장 차량 Mobility Report 소개 | 제2장 차량 Mobility Report

[표 15] 연도별 도로명 기준 평일 평균속도 (표 계속)

(단위 : km/h)

도로명	2014년	2015년	2016년	도로명	2014년	2015년	2016년
수완로	14.0	34.0	35.1	순환동로	34.6	34.7	35.2
수왕로	49.6	38.5	39.9	순환로	46.5	42.7	41.5
수유로	19.5	19.5	20.1	순환북로	78.8	91.3	88.6
수유신흥로	44.0	44.0	46.8	순환서로	28.4	28.5	25.5
수인로	55.7	55.4	57.1	술고개로	54.7	55.8	53.1
수일로	27.7	27.7	28.4	술이홀로	53.2	53.0	50.9
수입로	44.7	46.6	46.6	송선로	52.5	49.6	49.7
수정로	34.7	35.9	36.9	송암길	39.0	42.0	73.2
수지로	40.1	39.6	40.3	송암로	39.6	42.8	53.4
수지로296번길	21.5	21.5	21.7	송인로	21.0	22.0	22.0
수지로342번길	26.2	26.1	26.1	숲속노을로	26.7	28.4	30.1
수청로	20.5	20.3	18.2	숲속마을1로	20.5	21.0	20.7
수출대로	43.3	42.7	43.2	숲속마을로	28.1	25.4	24.3
수출대로3길	57.0	34.0	35.0	쉬미향로	53.0	55.5	59.6
수출로	57.0	56.0	50.8	스포츠타운길	43.0	42.4	42.5
수풍로	23.1	23.0	21.9	승반길	69.0	72.0	75.7
수피령로	49.5	52.0	51.9	승주로	43.9	43.5	44.9
속골로	29.0	29.0	30.3	승주장길	29.0	28.0	29.6
속선옹주로	35.5	35.0	35.1	승진길	65.6	58.7	56.1
순광로	52.1	52.8	51.9	승학로	22.7	22.4	22.8
순성로	50.5	50.0	42.7	시기1길	69.1	69.6	77.8
순암로	29.7	29.8	29.8	시낭로	24.7	26.2	25.9
순정로	57.6	58.2	58.8	시동로	55.6	55.6	54.1
순창로	31.0	30.0	28.5	시루봉로	23.6	23.6	24.0
순천로	77.0	77.0	76.9	시목부강로	49.6	49.6	56.1
순천완주고속도로	101.4	101.2	95.0	시민공원로	24.0	24.7	24.0
순천향로	49.6	48.2	42.6	시민대로	32.4	31.9	32.5
순화공로	49.2	46.0	42.1	시민대로159번길	23.5	23.5	24.8
순환남로	42.7	42.1	42.1	시민로	33.4	33.5	34.0
순환대로	71.4	71.8	69.1	사산1길	34.9	43.4	42.7

[표 15] 연도별 도로명 기준 평일 평균속도 (표 계속)

(단위 : km/h)

도로명	2014년	2015년	2016년	도로명	2014년	2015년	2016년
시실로	20.0	20.0	21.1	신기로	39.6	40.0	41.0
시암골로	40.0	38.0	40.2	신기안길	85.0	86.0	87.6
시우로	32.7	33.1	32.7	신기초정로	49.8	43.3	43.1
시장길	16.0	16.0	18.7	신길로	28.9	29.2	29.8
시장로	25.4	30.9	34.3	신남로	46.8	47.2	44.2
시지로	25.4	26.0	23.1	신내로	35.8	35.7	36.0
시천로	27.2	27.2	27.1	신답로	27.1	26.8	27.3
시청1로	58.7	51.7	53.7	신대로	34.6	34.8	32.4
시청2로	58.0	49.0	57.1	신대석성로	45.6	44.5	45.2
시청길	29.0	29.0	29.9	신덕로	48.5	47.3	50.0
시청동1길	43.0	40.5	40.0	신덕평로	54.5	54.0	54.2
시청로	38.0	38.5	39.8	신도림로	30.0	32.5	32.9
시청로2번길	31.0	34.0	40.8	신도시남로	28.0	28.5	27.3
시화로	32.5	33.4	33.9	신도시북로	34.6	34.1	31.9
시흥대로	40.8	41.2	39.1	신도안2길	46.0	43.0	40.6
시흥대로161길	38.0	38.0	40.0	신동로	40.8	41.0	40.4
시흥대로268번길	34.5	34.8	35.0	신두만곡로	44.4	44.9	45.7
시흥대로412번길	52.0	52.0	52.7	신등가회로	57.2	55.2	56.5
시흥대로73길	15.0	16.0	22.9	신리로	38.7	34.7	40.2
식만로	22.5	22.5	22.4	신리천로	20.0	19.0	19.2
식물원로	24.3	24.2	25.2	신림로	27.1	27.8	27.3
식사로	30.0	30.0	30.9	신림황둔로	58.2	58.6	58.9
신갈로	26.4	26.3	27.4	신림로	30.5	30.0	30.3
신갈마로	22.7	22.2	22.0	신만로	39.0	37.0	38.7
신감옥산로	47.4	47.2	49.5	신매로	28.0	27.9	27.4
신곡로	27.0	27.0	28.0	신목로12길	20.5	21.5	21.1
신광로	22.1	22.5	22.8	신목로2길	28.1	29.2	29.7
신광중앙길	56.0	54.0	55.0	신반포로	27.1	27.5	28.8
신금로	43.4	40.0	47.4	신반포로3길	29.6	27.6	29.5
신기대로	31.8	31.7	32.4	신방로	49.5	48.2	44.0

# 제3장 차량 Mobility Report의 교통지표

제1장 차량 Mobility Report 소개

제2장 차량 Mobility Report

[표 15] 연도별 도로명 기준 평일 평균속도 (표 계속)

(단위 : km/h)

도로명	2014년	2015년	2016년	도로명	2014년	2015년	2016년
신변로	45.8	50.2	49.0	신일서로	35.5	34.0	35.3
신복로	36.0	35.0	36.0	신일서로126번길	36.5	35.8	36.1
신봉1로	31.2	35.0	36.5	신장1로	32.5	33.5	33.3
신봉3로	29.5	31.0	29.9	신장동로	29.0	30.0	31.5
신복로	48.7	49.5	50.6	신장로	26.0	23.0	24.3
신비로	34.0	33.0	34.9	신재로	41.0	38.3	38.1
신사로	29.8	30.6	31.9	신정관로	27.7	25.7	44.3
신산로	22.9	22.9	25.0	신정로	35.8	34.9	34.9
신상로	38.8	35.7	35.3	신정로6길	30.1	32.7	34.7
신샘밭로	47.7	48.3	47.7	신주2길	60.0	56.0	51.0
신서귀로	39.7	40.1	37.2	신주로	25.1	23.8	24.3
신서귀로97번길	42.0	40.7	37.8	신죽1길	59.0	54.0	39.8
신서로	33.0	25.0	21.2	신중남로	31.0	30.5	31.5
신선로	48.0	47.5	48.4	신중로	29.0	32.7	32.6
신성화로	28.4	33.9	33.6	신진말로	22.0	22.5	21.9
신송로	29.0	27.5	28.1	신차로	52.6	52.3	51.5
신수로	44.1	48.9	53.2	신창길	32.6	31.6	31.3
신안로	34.1	31.3	33.6	신창동로	33.4	34.8	35.8
신안산대학로	41.4	43.0	44.1	신창로	30.1	30.1	29.9
신암로	33.9	33.9	34.0	신천대로	57.5	57.0	56.8
신암로12길	33.8	33.8	35.1	신천동로	42.4	42.5	43.2
신여천로	31.5	30.7	31.7	신천로	24.6	25.2	26.5
신영일로	78.2	78.7	79.8	신천좌안도로	41.3	43.1	41.8
신오산길	45.3	46.9	49.8	신천중앙로	31.7	31.7	31.4
신와로	43.6	44.5	45.6	신천중앙로88번길	29.9	31.5	31.4
신원로	31.9	31.9	33.2	신촌1길	58.2	59.0	61.4
신원사로	41.6	41.2	40.9	신촌4로	22.5	20.4	20.4
신월로	30.6	30.7	49.2	신촌로	25.4	25.7	27.1
신월로27길	20.0	20.0	22.0	신촌본포로	31.1	31.5	32.9
신일동로	47.0	47.0	46.0	신탄진동로	25.0	30.0	30.9

[표 15] 연도별 도로명 기준 평일 평균속도 (표 계속)

(단위 : km/h)

도로명	2014년	2015년	2016년	도로명	2014년	2015년	2016년
신탄진로	43.8	43.6	44.4	싸리재로	24.0	24.0	22.9
신탄진북로	27.0	27.0	27.6	쌍계로	54.0	52.0	51.7
신탄인중앙로	31.0	31.0	30.6	쌍곡로	44.0	42.5	45.2
신평길	61.1	61.5	62.7	쌍구길	28.0	29.0	28.0
신평남부길	34.6	34.1	32.6	쌍백중앙로	45.6	46.6	40.3
신평로	42.7	43.1	41.4	쌍봉로	42.1	42.9	42.4
신평연결로	39.0	33.5	38.0	쌍산의로	46.7	45.7	47.5
신포길	28.0	23.0	22.0	쌍솔배기길	23.0	23.0	23.7
신포로	18.5	18.5	19.4	쌍쌍로	45.8	46.2	46.2
신평로	50.4	51.4	51.6	쌍용대로	34.2	34.1	35.2
신헌로	48.0	50.1	46.6	쌍정자길	66.0	65.0	63.2
신헌로	54.9	54.0	56.0	쌍청당로	26.0	26.0	24.4
신헌로	35.5	35.0	33.2	쌍충로	44.1	45.6	44.7
신헌로	32.0	32.0	34.4	쌍향수길	54.0	53.0	53.5
신희산단1로	27.9	25.9	29.6	쑥고개로	38.3	37.8	39.8
신희산단2로	25.0	23.0	24.2	아나지로	30.2	31.0	32.0
신희로	37.7	37.2	36.4	아동남로	38.4	44.0	43.1
신희역사로	55.1	63.4	62.6	아라육로	51.2	36.9	48.9
신희로	47.0	49.0	48.6	아라육로152번길	45.0	53.0	64.3
신희동길	19.8	19.1	44.7	아라육로57번길	45.0	38.0	37.9
신희로	39.5	40.2	39.4	아랫반송로21번길	23.0	23.0	23.0
심곡로	32.8	32.4	33.5	아리랑로	46.9	45.9	46.0
심궁로	46.7	47.6	45.9	아리수로	31.5	35.4	32.9
심산로	30.0	31.0	28.5	아리수로93가길	39.3	39.4	33.5
심학산로	34.1	33.5	40.9	아리수로93길	29.0	27.5	26.1
십이령로	38.0	38.5	41.4	아리수로97길	29.1	27.7	28.5
십이리길	32.0	23.0	22.3	아미로	42.0	43.1	41.7
십이폭포로	50.5	49.5	46.9	아백로	45.1	46.0	46.8
십일시길	45.0	44.0	51.3	아봉로	42.5	41.5	41.2
십자들로	52.2	52.4	52.0	아산로	66.9	67.6	68.2

# 제3장 차량 Mobility Report의 교통지표

제1장 차량 Mobility Report 소개

제2장 차량 Mobility Report

[표 15] 연도별 도로명 기준 평일 평균속도 (표 계속)

(단위 : km/h)

도로명	2014년	2015년	2016년	도로명	2014년	2015년	2016년
아산만로	50.8	49.9	47.2	안내보은로	56.5	57.8	56.5
아산만로1578번길	45.2	50.8	45.6	안내수환로	40.5	42.0	43.9
아산밸리로	48.0	44.4	39.1	안덕원길	46.0	45.0	44.4
아산온천로	42.8	43.2	42.6	안덕원로	32.2	32.0	31.4
아산호로	41.9	41.4	42.2	안동가산로	53.3	52.2	50.3
아시아드대로	27.8	27.6	27.6	안말로	21.2	21.8	23.1
아암대로	49.4	47.4	44.5	안면대로	51.0	50.0	43.9
아암대로1503번길	21.5	22.2	21.4	안모산길	64.4	69.5	69.6
아양로	30.3	30.8	30.5	안민로	31.5	34.5	29.8
아연로	35.7	34.6	34.2	안보로	42.3	42.0	42.7
아우내길	35.5	37.0	38.2	안비범길	62.0	62.0	59.3
아우내순대길	21.0	21.0	21.2	안산1길	48.6	44.6	40.9
아중로	34.0	34.0	34.3	안산길	52.0	50.5	41.0
아차산로	37.8	38.0	37.1	안산대학로	21.7	22.8	22.9
아침못길	93.0	88.0	90.4	안산로	30.4	29.8	30.2
아카데미로	25.8	31.8	39.4	안산천남로	29.4	28.8	29.9
아트센터대로	44.5	44.6	47.2	안산천동로	27.0	27.9	28.4
아트센터로	22.0	22.0	23.8	안산천동로1길	21.0	21.7	22.7
아포대로	63.8	66.0	65.4	안산천서로	27.7	28.5	28.2
아호로	28.0	27.5	26.8	안성로	46.3	48.0	47.9
아홉사리로	57.1	57.0	56.7	안성맞춤대로	45.6	45.4	45.2
안간길	49.0	24.0	26.5	안성맞춤로	22.9	22.1	22.8
안강중앙로	37.1	37.5	36.3	안신로	48.2	46.4	44.1
안건로	31.7	31.1	31.4	안심로	41.4	42.1	41.3
안계길	28.2	26.4	28.1	안심로16길	46.0	46.5	44.6
안곡로	32.0	24.0	31.4	안심로22길	50.0	48.0	32.1
안골로	33.0	32.0	32.6	안암로	27.6	27.3	27.9
안골로89번길	31.0	29.0	31.1	안양로	31.2	31.2	31.8
안기천로	31.5	30.2	31.1	안양로314번길	24.8	24.6	27.0
안남로	25.0	25.2	25.6	안양천로	42.4	42.5	41.7

[표 15] 연도별 도로명 기준 평일 평균속도 (표 계속)

(단위 : km/h)

도로명	2014년	2015년	2016년	도로명	2014년	2015년	2016년
안양천로537길	41.5	49.8	59.2	앞산순환로	53.7	52.7	52.6
안양천서로	21.0	22.0	23.7	애강나무길	35.2	32.3	86.3
안양판교로	53.8	53.6	51.9	애련로	40.7	41.9	40.0
안용로	62.7	61.7	60.5	애막골길	34.5	32.5	37.0
안잔다리길	60.0	58.0	31.7	애산로	39.0	41.0	39.5
안재흥로	34.9	35.3	33.4	애원로	40.8	42.4	39.5
안전로	51.2	40.5	40.0	애조로	51.2	48.6	47.3
안정로	46.3	45.0	45.6	애크로	41.0	40.0	39.0
안정순환로	25.0	25.7	29.7	앵고개로	33.3	33.3	33.2
안청로	37.0	32.0	29.5	앵고개로264번길	14.5	13.0	19.1
안청로2길	13.0	12.0	12.4	야시대로	84.9	84.8	82.8
안치이리길	60.1	61.0	43.6	야외음악당로	26.3	27.0	26.4
안파로	56.0	59.0	55.4	야은로	42.8	37.0	45.9
안평의성로	42.2	39.9	40.8	야탑로	31.4	31.4	32.6
안행로	32.6	31.6	32.4	약령시로	19.4	19.6	19.7
안현대로	66.0	62.5	50.6	약산로	48.1	46.8	47.2
안현로	51.1	53.0	52.5	약암로	32.0	31.5	30.4
안현로서6길	26.9	27.3	26.4	약전2길	21.5	19.3	21.1
안현로서7길	23.5	21.3	23.8	약전거리	27.0	27.0	27.3
안현로서8길	27.9	28.5	29.7	약초로	51.4	49.9	46.4
안현로서9길	34.5	34.5	35.2	약촌로	30.0	29.0	29.1
안흥로	29.6	30.5	29.4	양곡2로	25.2	27.5	29.3
알미산로	47.1	46.7	45.1	양곡3로	33.1	32.9	32.8
알천남로	39.9	41.4	42.3	양곡4로	28.1	27.0	28.5
알천북로	42.3	45.2	42.3	양곡로	44.3	46.2	47.9
암소고개로	45.8	43.6	35.8	양곡로467번길	32.0	31.5	31.2
압구정로	27.9	28.2	29.4	양구새싹로	44.5	30.0	53.6
압해로	42.6	38.4	57.7	양궁로	58.5	56.4	56.2
양성로	75.0	46.0	46.1	양근강변길	28.6	28.6	30.9
양암로	52.5	50.8	52.0	양근대교길	42.5	43.5	43.1

# 제3장 차량 Mobility Report의 교통지표 | 제1장 차량 Mobility Report 소개 | 제2장 차량 Mobility Report

[표 15] 연도별 도로명 기준 평일 평균속도 (표 계속)

(단위 : km/h)

도로명	2014년	2015년	2016년	도로명	2014년	2015년	2016년
양근로	38.7	43.5	38.4	양정로	33.1	35.2	34.9
양금로	46.1	39.1	40.2	양주산성로	24.0	25.0	22.7
양녕로	32.4	33.1	31.4	양지길	45.0	36.0	35.6
양노로	28.0	28.0	29.8	양지다골목	28.3	30.9	33.5
양노리길	31.0	31.0	31.4	양지로	31.7	29.8	25.1
양덕로	31.0	30.5	30.7	양지로240번길	19.5	20.0	21.8
양덕원로	64.0	63.8	68.8	양지로278번길	32.7	31.5	34.8
양동로	52.0	52.2	52.5	양지말길	20.0	20.0	24.7
양림길	37.0	38.0	38.6	양진로	36.1	56.3	56.1
양벌로	29.5	29.5	28.5	양천로	28.5	28.4	29.6
양산대로	53.2	52.8	53.1	양청송대길	33.0	31.0	32.8
양산로	25.0	24.3	26.9	양평대교길	40.6	40.1	40.7
양산로398번길	34.9	34.9	38.1	양평로	33.0	33.3	32.8
양산역로	25.3	25.3	24.8	양평로28길	18.5	19.5	19.3
양산택지로	24.8	23.5	24.2	양학천로	26.0	27.0	27.1
양서봉정길	21.0	22.0	23.3	양현로	31.8	31.9	32.0
양서북로	48.0	47.0	51.3	양현로94번길	27.0	18.5	31.3
양성로	51.1	50.7	50.8	양화동로	63.9	64.0	57.0
양수로	42.8	43.6	44.7	양화로	30.7	30.6	32.2
양시로	51.0	51.0	48.4	양화서로	61.0	62.0	62.6
양양로	40.7	27.5	25.4	어곡터널로	32.5	32.5	32.9
양연로	50.3	50.8	50.9	어덕마을로	30.7	30.5	30.6
양운로	25.1	25.0	25.7	어등대로	57.6	56.4	55.7
양을로	29.3	30.3	30.6	어르말길	53.8	53.0	45.6
양일로	38.1	38.2	38.8	어모로	49.0	40.0	40.7
양재대로	36.5	36.5	36.9	어사로	39.4	43.0	34.0
양재대로12길	45.7	39.7	37.9	어사매로	55.9	52.9	52.8
양재대로55길	23.0	28.0	28.4	어상천로	56.6	58.3	56.6
양재천길	30.0	31.0	29.7	어섬길	41.0	39.0	40.0
양재천로	29.9	29.4	29.2	어성전길	35.0	34.0	68.0

[표 15] 연도별 도로명 기준 평일 평균속도 (표 계속)

(단위 : km/h)

도로명	2014년	2015년	2016년	도로명	2014년	2015년	2016년
어수로	26.1	23.1	24.5	엠티브이4로	39.0	40.0	45.3
어실로	32.8	33.8	33.3	여강로	49.4	47.5	46.9
어울로	39.3	36.9	39.1	여객선터미널길	18.5	19.5	19.4
어울림로	25.8	25.7	25.3	여고로	30.5	31.0	31.2
어은로	30.0	30.0	29.9	여도진로	54.8	53.9	53.0
어은터널길	25.0	25.0	27.1	여락송정로	34.4	33.0	33.3
어음로	24.5	24.0	25.8	여로2길	45.8	48.9	49.8
어의정로	33.9	33.3	33.4	여산로	50.0	51.0	48.2
어전로	48.5	47.5	47.3	여서1로	27.7	27.9	28.4
어정로	40.0	42.4	44.0	여서로	34.0	37.8	35.6
어항로	23.0	22.0	24.7	여수로	74.8	70.6	74.6
언동로	28.5	30.0	29.3	여수산단1로	66.0	64.4	66.3
언주로	30.1	30.6	30.9	여수산단2로	43.0	42.0	46.2
얼음골로	50.1	50.3	50.8	여수산단3로	42.5	46.0	47.0
얼음실로	26.0	24.0	31.1	여수산단4로	30.6	32.8	33.0
엄사중앙로	43.7	43.1	45.8	여수산단로	52.3	50.3	51.3
에듀타운로	19.6	18.9	23.6	여순로	65.8	65.9	67.5
에버랜드로	41.1	41.1	42.1	여술로	22.5	21.5	22.5
에코로	58.0	59.0	54.3	여양1로	48.2	48.3	47.8
에코중앙로	18.0	18.0	19.0	여양2로	55.9	55.8	55.7
에프1경주장로	49.6	78.1	79.2	여양3로	42.6	43.1	44.6
에프원로	56.9	56.8	56.6	여양로	50.7	50.8	50.9
엑스포대로	52.0	52.0	51.4	여용로	48.5	48.7	48.8
엑스포로	40.8	41.1	43.0	여우고개로	33.3	35.1	35.9
엑스포로539번길	33.0	31.0	31.3	여우목로	52.0	51.0	52.2
엑스포로540번길	21.0	27.0	27.2	여우재로	22.0	22.0	22.5
엘시디로	41.0	41.0	39.9	여운재로	60.1	58.3	56.8
엘씨디로	45.0	43.5	42.7	여울로	32.5	32.2	32.9
엘에스로	36.1	37.3	38.0	여원로	77.6	78.6	79.6
엘지로	45.6	45.1	43.2	여월로	28.0	27.0	30.1

# 제3장 차량 Mobility Report의 교통지표

제1장 차량 Mobility Report 소개

제2장 차량 Mobility Report

[표 15] 연도별 도로명 기준 평일 평균속도 (표 계속)

(단위 : km/h)

도로명	2014년	2015년	2016년	도로명	2014년	2015년	2016년
여의공원로	25.9	24.8	25.7	연북로	41.9	41.0	40.6
여의나루로	24.0	23.8	24.3	연산2길	32.0	29.0	28.7
여의대로	45.8	46.9	47.6	연산로	43.9	38.1	35.4
여의대방로	46.6	47.5	47.6	연삼로	42.6	41.9	40.7
여의대방로20길	19.0	19.0	17.8	연서로	32.9	31.7	32.1
여의동로	33.6	33.3	34.6	연성로	30.8	31.0	32.4
여의서로	33.1	32.8	34.6	연수로	28.7	28.9	28.8
여주남로	55.5	51.5	50.7	연수원로	37.6	39.5	40.6
여주북로	67.4	67.3	66.2	연신로	54.2	52.4	51.7
여차로	48.0	49.0	48.8	연안로	21.8	22.4	23.0
여천덕천로	61.0	64.0	76.5	연안부두로	30.7	30.7	30.3
여천로	35.5	36.4	32.4	연안부두로75번길	26.5	27.3	28.1
여황로	26.0	27.1	26.7	연암로	42.5	41.0	40.0
여흥로	22.0	23.0	24.0	연암울금로	31.4	38.9	39.4
여흥로88번길	23.0	22.0	24.2	연양로	30.5	34.0	31.7
역곡로	32.9	35.1	29.9	연우로	53.8	53.4	54.5
역골중앙로	37.0	43.0	36.9	연일로	38.7	37.2	34.9
역동로	23.7	23.7	24.8	연제로	32.5	32.5	32.3
역둔원동로	46.5	43.5	44.1	연주로	34.2	34.3	33.5
역말로	23.3	22.7	23.0	연지로	45.3	43.0	44.8
역전광장2길	22.0	22.0	23.8	연천로	45.8	45.5	45.0
역전길	39.1	39.0	38.7	연천역로	31.5	25.0	27.6
역전로	30.5	32.2	31.2	연청로	47.2	55.7	60.6
역천로	52.2	53.9	55.2	연풍로	51.4	52.6	45.8
연곡로	58.0	58.5	48.3	연향3로	22.5	22.5	23.9
연구단지로	40.8	40.6	41.5	연향로	36.5	36.5	36.7
연남로	25.0	25.0	24.4	연화로	45.3	54.3	33.4
연당로	56.0	55.0	53.1	연희로	28.8	29.4	30.1
연덕로	28.9	28.5	28.8	열우물로	33.3	34.8	36.5
연명로	47.2	47.9	46.1	염곡로	30.5	30.1	30.0

[표 15] 연도별 도로명 기준 평일 평균속도 (표 계속)

(단위 : km/h)

도로명	2014년	2015년	2016년	도로명	2014년	2015년	2016년
염색공단로	29.5	33.5	32.9	영산도천로	50.1	49.5	49.3
염색공단중앙로	33.0	33.3	34.4	영산로	64.1	67.2	66.7
염색공단천로	33.0	34.0	34.6	영산장마로	53.9	53.9	54.6
염전로	32.6	33.6	33.7	영산포로	78.4	73.3	77.8
염전로40번길	34.0	32.0	36.7	영서로	62.4	62.3	63.1
염창길	38.0	38.5	37.8	영선길	26.0	24.0	24.3
염포로	40.5	40.9	42.0	영선대로	43.7	46.8	48.9
염화로	25.0	25.0	25.5	영성동로	24.0	23.0	22.6
영광로	84.6	86.7	87.0	영성로	40.7	40.3	44.4
영규대사로	45.4	51.9	44.3	영송로	17.0	16.0	17.6
영나로	63.4	64.1	64.5	영순로	50.3	52.4	52.2
영남대로	51.3	51.6	51.4	영신로	31.2	31.2	31.6
영남제일로	57.5	57.2	58.7	영암로	80.0	80.3	80.5
영대로	54.6	53.9	47.2	영암순천고속도로	108.5	108.4	103.0
영대로5길	55.2	55.0	47.7	영양로	60.0	60.3	61.3
영덕대게로	36.7	37.0	38.4	영양영해로	36.6	38.1	36.9
영덕로	48.7	50.2	49.8	영양창수로	50.6	51.7	52.6
영동고속도로	91.7	91.8	88.3	영원로	62.3	54.8	52.8
영동대로	35.0	35.3	35.7	영월동로	58.4	60.1	57.1
영동로	48.6	50.3	51.1	영월로	54.6	55.7	55.4
영동황간로	51.2	52.1	52.0	영인로	51.2	49.2	45.4
영등포로	32.3	32.5	33.4	영일로	20.5	21.5	26.2
영등포로57길	32.6	34.4	34.1	영일만대로	54.5	85.4	84.6
영릉로	53.5	52.2	51.8	영일만항로	45.0	46.0	31.9
영봉로	58.0	53.2	53.5	영장로	55.1	54.8	54.9
영부로	48.0	55.0	49.3	영전길	55.5	57.0	57.4
영북로	47.2	47.1	49.1	영종대로	38.2	36.5	34.6
영불로	55.7	50.5	46.9	영종순환로	44.5	43.8	42.3
영산강변로	42.8	54.6	56.0	영종해안남로	67.2	64.4	64.2
영산계성로	32.8	33.7	31.1	영종해안북로	69.4	66.7	60.4

# 제3장 차량 Mobility Report의 교통지표

제1장 차량 Mobility Report 소개

제2장 차량 Mobility Report

[표 15] 연도별 도로명 기준 평일 평균속도 (표 계속)

(단위 : km/h)

도로명	2014년	2015년	2016년	도로명	2014년	2015년	2016년
영종해안북로1050번길	52.9	53.7	52.9	예술광장로	19.2	19.7	20.9
영종해안북로1204번길	54.0	45.0	54.1	예술대학로	22.7	23.0	24.4
영주로	67.5	66.9	65.5	예술대학로4길	30.0	36.0	32.7
영중로	28.1	28.2	29.0	예술로	27.2	29.0	29.6
영창로	22.4	22.4	23.4	예술회관길	38.0	38.0	37.0
영천IC로	40.9	39.5	40.1	예영로	58.8	49.4	57.5
영천로	50.3	55.1	55.9	예원로	29.0	30.5	29.0
영통로	30.0	31.4	32.2	예재로	49.4	49.7	52.6
영통로154번길	27.0	28.0	31.6	예제로	56.5	58.5	55.6
영통로26번길	36.0	26.0	27.5	예주목은길	60.6	48.9	49.7
영통로290번길	21.0	22.0	22.5	예주시장2길	42.0	60.0	61.3
영해로	31.0	30.0	32.2	예주시장길	32.0	60.0	61.3
영호길	74.1	75.0	70.1	예지로	63.0	62.3	62.3
영화로	41.4	40.6	39.7	예천1로	26.0	26.0	27.1
영화사길	18.0	17.0	18.9	예천대로	90.0	91.0	92.7
영회로	51.2	51.5	51.0	예향로	74.5	74.5	75.1
예곡길	53.0	52.0	51.8	옛경춘로	49.8	48.4	48.2
예당남로	59.0	60.0	57.6	오가중앙로	30.5	30.0	30.5
예당로	51.9	52.0	52.7	오광로	35.8	34.7	36.1
예당평야로	46.1	46.8	45.4	오금2로	22.0	24.0	24.5
예덕로	52.9	51.9	52.1	오금로	34.6	33.1	33.8
예미1길	24.0	23.0	22.9	오남로	36.5	36.3	35.3
예미2길	41.5	39.5	38.4	오대천로	60.1	59.0	63.7
예봉로	59.7	59.9	59.8	오동도길	44.0	43.0	43.2
예봉로23번길	64.0	64.0	64.9	오동도로	31.2	30.3	33.9
예산로	44.5	44.5	50.2	오동로	35.9	35.6	37.5
예성로	30.4	29.7	29.8	오동마을로	31.0	31.0	33.0
예술공원로	20.0	20.6	20.8	오동마을로46번길	32.7	31.8	32.2
예술관길	26.0	27.0	29.5	오두재로	49.3	49.8	49.8
예술광장1로	22.6	22.9	23.2	오라로	26.4	28.5	29.4

[표 15] 연도별 도로명 기준 평일 평균속도 (표 계속)

(단위 : km/h)

도로명	2014년	2015년	2016년	도로명	2014년	2015년	2016년
오류로	25.2	25.1	25.7	오이도로	36.9	36.1	33.1
오리로	36.2	36.2	35.7	오이동길	43.0	44.0	45.0
오리정로	39.1	30.9	29.2	오일시1길	44.0	46.3	45.9
오리현길	34.0	27.0	42.7	오일시2길	34.0	35.5	34.9
오목로	35.0	35.8	35.6	오작로	26.8	26.8	26.9
오목로19길	36.3	36.3	35.9	오전천로	24.5	24.5	24.4
오목천로	33.1	33.3	34.3	오정로	31.4	31.5	30.1
오목천로108번길	33.0	33.0	34.6	오조산로	22.5	23.5	25.5
오목천로152번길	23.0	23.0	23.3	오지호로	54.8	55.8	59.0
오문로	34.9	35.3	35.6	오창공원로	37.3	36.7	37.2
오방로	25.1	25.8	25.9	오창대로	60.4	61.4	62.4
오봉로	41.4	42.1	42.0	오창중앙로	27.4	26.3	26.4
오봉산로	46.5	46.4	43.4	오태로	32.7	33.7	35.3
오빈길	34.0	33.0	33.8	오토밸리로	52.0	52.0	51.2
오산가좌로	49.4	49.9	50.1	오패산로	24.3	24.2	25.2
오산대역로	25.3	24.3	31.0	오폐로	36.0	35.0	34.5
오산로	30.7	31.0	31.4	오현로	31.9	27.6	25.9
오산천로	34.7	34.3	35.1	옥계2공단로	42.6	42.3	43.5
오산화성고속도로	79.3	79.3	78.9	옥계로	43.7	44.6	45.3
오성로	39.3	43.5	32.4	옥계북로	30.0	40.0	32.4
오소재로	57.5	57.5	57.6	옥곡7길	42.0	40.0	39.7
오송가락로	42.1	42.4	42.7	옥구공원로	35.4	35.5	36.0
오송생명1로	56.0	53.0	44.0	옥구로	47.0	47.0	51.0
오송생명2로	54.5	43.7	41.4	옥구저수지로	35.9	31.7	31.8
오송생명3로	36.9	36.2	35.2	옥구천동로	30.4	29.1	31.6
오송생명5로	35.2	45.4	40.3	옥녀로	40.0	40.0	40.3
오송생명로	53.8	44.8	42.9	옥단로	50.8	50.4	51.2
오신로	44.4	33.8	28.7	옥당로	36.6	35.3	35.6
오십천로	40.7	40.5	40.5	옥도로	55.2	57.2	56.1
오운로	41.0	44.0	45.1	옥련로	32.0	30.7	31.4

# 제3장 차량 Mobility Report의 교통지표

제1장 차량 Mobility Report 소개

제2장 차량 Mobility Report

[표 15] 연도별 도로명 기준 평일 평균속도 (표 계속)

(단위 : km/h)

도로명	2014년	2015년	2016년	도로명	2014년	2015년	2016년
옥마로	51.0	58.0	57.0	와산길	46.0	87.5	85.7
옥봉들3길	44.4	36.7	37.1	와석순환로	43.0	42.9	43.5
옥산로	37.9	37.6	35.9	와수1로	45.9	47.7	65.9
옥수로	47.5	48.0	49.3	와수로	46.2	43.6	66.1
옥순로	55.2	52.9	47.3	와수로173번길	24.0	25.0	65.9
옥암로	25.5	26.2	26.2	와우산로	18.4	18.0	18.6
옥자동길	53.0	38.0	44.8	와홀로	44.7	34.0	33.4
옥종중앙길	47.9	47.5	49.4	완도로	42.2	42.8	46.6
옥진로	56.0	55.6	56.2	완산로	30.2	30.6	29.9
옥천노단이길	43.0	47.0	45.3	완암로	28.2	28.4	30.1
옥천동이로	35.6	32.3	28.4	완월남로	29.2	29.2	27.1
옥천로	58.4	58.3	59.7	완정로	27.7	26.2	26.9
옥파로	59.0	58.0	54.9	완주로	54.1	53.3	53.8
옥현로	26.9	25.7	26.3	완주산단5로	64.4	63.9	55.6
온고을로	45.5	45.0	44.9	완주산단6로	57.0	56.0	55.4
온양순환로	85.9	87.0	88.0	완주산단7로	67.0	56.0	55.4
온정청암로	58.9	56.0	56.3	완주중앙로	44.0	46.0	44.9
온천길	25.5	24.4	24.0	왕건로	33.1	33.4	32.9
온천대로	61.8	61.5	60.6	왕곡로	25.8	24.3	26.0
온천동로	28.4	29.1	28.6	왕골로	44.7	45.7	44.7
온천로	62.4	62.3	63.6	왕궁로	50.0	49.0	49.9
온천로165번길	50.4	49.9	47.9	왕능길	36.5	37.1	38.5
온천천로	29.3	29.4	29.9	왕대로	59.9	59.6	60.7
올림픽대로	66.7	66.6	66.0	왕릉로	25.0	26.0	27.8
올림픽로	39.9	39.8	37.2	왕림로	57.9	59.9	60.5
올림픽로43길	25.5	26.0	26.7	왕방로	29.3	29.1	30.8
와동공원로	22.1	22.7	23.0	왕버들로	24.9	39.8	37.9
와동로	24.0	24.0	24.1	왕산로	29.5	31.1	30.2
와릉로	29.6	29.4	29.3	왕숙천로	24.8	25.5	26.1
와릉로136번길	27.0	26.0	26.4	왕숙천로424번길	37.0	36.5	34.9

[표 15] 연도별 도로명 기준 평일 평균속도 (표 계속)

(단위 : km/h)

도로명	2014년	2015년	2016년	도로명	2014년	2015년	2016년
왕십리길	29.1	29.4	32.0	용강로	51.4	51.6	51.8
왕십리로	22.1	23.0	34.0	용개로	55.2	53.8	50.0
왕온로	29.0	25.0	24.9	용곡길	63.0	64.0	62.0
왕의물로	51.7	49.6	46.2	용광로	34.2	41.8	50.0
왕제산로	51.1	49.7	53.1	용구대로	48.1	47.9	48.0
왕지3길	31.5	34.0	30.5	용구대로2325번길	63.0	62.0	62.8
왕지5길	31.3	31.7	30.5	용구대로2469번길	31.4	32.1	33.4
왕지로	31.0	33.0	30.4	용구대로2579번길	26.2	29.1	30.6
왕진로	61.2	61.3	62.9	용금로	43.5	42.7	44.6
왕창로	47.0	48.0	44.8	용기12길	48.0	47.0	37.4
왕흥로	52.0	51.0	51.9	용기5길	26.0	24.1	26.7
왕흥장악로	48.0	49.0	51.1	용담로	42.3	41.9	39.7
왜목로	22.5	22.4	25.1	용당로	39.3	39.5	38.9
외남로	47.5	47.0	47.4	용당로384번길	42.0	42.0	42.6
외대역동로	21.9	21.9	22.6	용대로	41.0	39.2	39.6
외동반림로	27.2	28.1	29.2	용덕로	61.5	62.6	62.3
외동반림로248번길	29.0	28.0	27.9	용두길	44.7	36.0	36.7
외리로	37.0	37.5	38.5	용두대로	54.4	57.5	58.6
외머리로	53.5	53.5	53.4	용두대로17길	19.0	17.0	27.6
외보길	83.0	84.0	84.0	용두로	34.9	34.6	37.4
외산길	44.5	81.4	84.4	용리로	26.5	26.3	26.2
외솔길	45.0	48.0	47.5	용마로	23.0	23.0	22.8
외솔덧개수길	48.0	46.0	46.4	용마산로	28.7	29.0	28.5
외솔큰길	39.4	38.1	38.4	용머리로	36.9	36.9	34.3
외암로	64.7	65.2	64.8	용문경천로	50.5	50.0	49.2
외물길	86.0	46.0	50.6	용문길	47.4	40.4	46.5
외초길	66.0	61.0	66.0	용문로	44.6	43.6	45.5
외항로	53.3	51.5	48.6	용문산로	34.6	35.4	35.7
외항안길	53.5	53.5	53.8	용문삼성로	48.0	23.0	46.0
요천로	54.1	53.7	53.7	용방로	42.6	41.2	42.1

# 제3장 차량 Mobility Report의 교통지표

제1장 차량 Mobility Report 소개

제2장 차량 Mobility Report

[표 15] 연도별 도로명 기준 평일 평균속도 (표 계속)

(단위 : km/h)

도로명	2014년	2015년	2016년	도로명	2014년	2015년	2016년
용봉로	34.9	30.2	31.6	용정로	56.5	54.5	51.2
용봉택지로	23.5	23.0	23.3	용종로	22.7	23.0	23.4
용산길	56.5	58.3	53.5	용주로	33.0	31.5	31.2
용산로	41.5	41.1	41.0	용지로	43.1	44.7	44.4
용성길	46.5	47.0	44.0	용지로239번길	26.0	26.0	25.2
용성로	22.4	22.3	20.8	용진로	48.3	50.3	51.1
용소금각로	49.3	48.7	48.4	용천로	18.3	18.4	18.7
용소로	37.4	37.9	38.2	용촌로	73.2	71.2	74.6
용수길	31.5	30.0	30.6	용투산로	56.9	42.5	44.7
용신로	35.0	35.0	35.3	용평로	17.5	17.0	18.7
용심로	54.1	53.8	55.3	용평중앙길	26.0	26.0	33.6
용아로	34.6	36.7	37.0	용하공원로	22.0	23.5	22.7
용아로379번길	18.0	33.0	32.7	용한길	29.0	46.0	42.8
용아로380번길	28.0	28.0	27.0	용한로	24.8	24.3	25.6
용안로	59.5	61.0	61.0	용해지구로	30.0	31.0	29.5
용암길	41.7	42.4	40.3	용현로	24.5	24.0	23.2
용암로	28.8	28.8	29.3	용호1로	16.0	21.0	21.8
용암북로	34.6	33.9	34.9	용호로	36.4	38.5	38.0
용암북로138번길	21.0	20.5	21.7	용화로	46.7	46.8	44.3
용양로	53.3	53.9	53.5	용화양강로	49.1	43.9	47.0
용연로	53.3	56.9	56.2	용흥로	44.6	45.6	45.5
용운로	25.0	25.9	26.0	우계로	33.2	30.9	28.9
용유로	44.8	44.7	45.5	우곡로	34.0	33.0	34.7
용인대로	39.0	36.0	34.3	우금티길	67.5	65.7	54.9
용인대학로	58.0	56.0	51.2	우금티로	65.3	64.8	53.3
용인서울고속도로	84.6	83.4	83.1	우두강독길	19.5	18.5	20.9
용잠로	51.1	49.4	53.0	우령서로	46.0	44.0	43.6
용잠로74번길	43.5	42.5	40.5	우림로	40.3	39.4	39.4
용전길	50.0	50.0	47.2	우명길	61.0	61.0	62.3
용정길	65.0	65.0	63.1	우사단로	18.5	19.0	19.7

[표 15] 연도별 도로명 기준 평일 평균속도 (표 계속)

(단위 : km/h)

도로명	2014년	2015년	2016년	도로명	2014년	2015년	2016년
우산로	42.9	42.6	44.5	운암계원로	53.0	41.4	41.2
우석로	34.1	33.5	33.4	운암로	43.4	43.2	44.2
우수영로	63.3	60.4	52.2	운용로	51.4	51.4	50.5
우암로	32.8	32.5	32.6	운주로	50.7	50.3	51.8
우이천로	21.6	21.6	21.6	운주산로	45.8	51.3	49.7
우장산로	21.5	21.0	21.9	운중로	34.5	34.3	35.1
우전로	27.7	27.0	25.0	운천로	33.0	32.9	33.4
우정국로	24.5	24.4	25.1	운하로	24.8	26.9	25.3
우정로	31.5	32.5	31.7	운해로	42.7	42.6	41.3
우주로	59.1	59.1	58.3	울밀로	63.0	64.2	65.6
우주항공로	70.6	70.8	74.4	울산고속도로	97.5	97.5	91.9
우치로	38.6	38.8	38.7	울진북로	48.2	47.7	48.5
우평로	39.0	38.0	36.9	울진중앙로	26.0	26.5	27.1
우포1대로	55.9	55.5	55.9	웅남로	47.7	47.7	47.5
우포2로	36.3	37.8	36.7	웅비로	25.5	26.0	25.1
우현로	30.8	30.1	29.5	웅산로	53.0	52.9	54.1
운계다툼길	46.0	45.3	31.3	웅상대로	60.9	60.6	59.6
운곡.예산로	64.0	65.0	39.8	웅석산로	40.0	39.0	37.9
운곡로	51.2	52.7	52.4	웅양로	63.2	63.0	63.3
운교로	21.0	20.5	20.8	웅진로	35.0	35.8	37.7
운남길	25.0	24.0	26.0	웅천로	34.1	30.8	30.0
운남로	36.5	33.6	30.6	웅촌로	60.1	59.9	59.0
운문로	45.7	44.7	45.3	웅치윗길	73.0	73.8	78.0
운봉길	25.0	22.0	25.4	위커힐로	28.0	29.5	29.5
운북로	49.5	48.3	48.8	원남로	75.3	74.2	76.5
운산길	33.0	30.0	43.5	원남로	42.1	40.0	44.7
운산로	38.1	36.0	30.1	원당길	59.3	41.7	40.2
운성로	27.5	25.9	27.8	원당대로	40.3	39.3	38.1
운수로	34.5	33.0	32.0	원당로	39.1	39.2	36.2
운악청계로	33.9	33.2	33.1	원대로	33.3	34.7	33.9

# 제3장 차량 Mobility Report의 교통지표

제1장 차량 Mobility Report 소개

제2장 차량 Mobility Report

[표 15] 연도별 도로명 기준 평일 평균속도 (표 계속)

(단위 : km/h)

도로명	2014년	2015년	2016년	도로명	2014년	2015년	2016년
원덕로	27.6	26.3	27.6	원통로147번길	28.8	29.1	30.0
원동로	44.2	42.5	49.0	원평길	80.0	82.3	80.6
원동재로	52.8	52.5	54.2	원평로	57.9	58.7	55.6
원동조교로	70.1	70.7	74.2	원포공원로	32.0	32.0	32.8
원마루1로	29.0	29.0	29.8	원풍로	34.8	34.0	33.2
원만성로	42.0	40.5	38.5	원학로	29.0	26.0	30.8
원문로	54.3	54.1	53.9	원호맹진로	47.6	50.2	51.8
원봉로	22.5	23.5	23.8	원화로	34.9	35.6	36.5
원산로	46.0	45.0	46.2	원효로	44.2	43.5	43.0
원서로	49.9	50.3	52.1	원흥로	29.0	29.0	27.2
원선로	23.9	23.2	23.7	월계로	31.9	31.8	31.9
원설로	47.0	46.0	35.3	월곡로	31.9	31.9	31.5
원소로	48.5	45.0	43.0	월곡로94길	28.3	28.7	28.7
원시로	29.2	29.5	33.1	월곡산정로	21.0	19.5	19.1
원양로	56.0	57.2	55.7	월곶중앙로	26.6	26.9	28.0
원양1로	32.0	31.0	33.1	월곶중앙로14번길	25.5	25.5	26.4
원양2로	59.8	58.8	55.9	월곶중앙로30번길	26.8	24.3	25.6
원양로	46.0	46.0	47.6	월곶해안로	30.0	29.0	30.1
원이대로	41.3	41.4	41.7	월광로	35.8	36.0	36.8
원이로	54.7	54.0	54.1	월대산로	29.8	28.3	29.7
원인재로	29.3	29.6	30.6	월덕천길	28.0	24.0	33.5
원일로	35.2	35.6	36.5	월드고양로	46.8	45.6	42.7
원적로	32.5	32.2	32.4	월드컵4강로	27.9	27.8	27.9
원적로7번길	40.0	38.5	37.5	월드컵길	27.0	29.0	37.7
원중로	46.6	44.5	46.6	월드컵남로	33.5	32.8	32.7
원중인4길	46.0	48.0	45.6	월드컵대로	34.7	35.2	35.8
원창로	20.6	22.4	21.7	월드컵대로484번길	29.2	49.9	39.4
원천로	64.2	63.6	65.5	월드컵동로	43.1	39.5	43.7
원터강변로	27.0	27.0	27.4	월드컵로	33.6	33.7	33.6
원통로	38.2	37.8	15.3	월드컵로150번길	31.0	29.0	25.1

[표 15] 연도별 도로명 기준 평일 평균속도 (표 계속)

(단위 : km/h)

도로명	2014년	2015년	2016년	도로명	2014년	2015년	2016년
월드컵로366번길	28.5	28.5	29.9	월평로	26.6	26.7	26.9
월드컵북로	29.4	29.4	29.8	월피로	21.3	21.3	22.0
월등로	48.4	47.6	50.2	월하로	41.6	41.5	40.6
월랑로	27.1	26.8	26.0	월현로	50.9	40.0	42.4
월룡산로	51.5	49.5	50.3	월횡길	51.5	52.0	53.2
월륜길	52.4	51.6	51.3	월빙타운로	20.7	20.4	21.9
월명로	36.0	36.2	36.6	위덕로	50.1	58.5	57.8
월미로	30.6	34.0	34.1	위례성대로	41.1	41.4	44.2
월배로	30.3	30.8	30.7	위미향구로	54.6	55.0	42.6
월배로5길	22.0	20.0	19.5	위시티2로	21.9	21.7	22.4
월봉4로	32.2	32.2	32.6	위시티2로11번길	22.0	22.0	23.7
월봉7길	29.0	29.0	27.2	위시티3로	26.0	25.0	25.7
월봉길	60.0	56.0	56.6	위시티로	25.5	26.4	26.5
월봉로	25.3	25.7	25.8	위양로	59.0	60.0	57.9
월산공단로	62.6	55.6	54.0	윗반송로	24.6	25.0	25.7
월산로	28.0	27.6	27.8	유강로	57.4	59.9	43.0
월성로	36.3	36.9	36.4	유곡로	25.9	25.0	25.0
월송정로	51.4	46.3	50.4	유곡불정로	59.5	60.8	59.8
월아산로	48.7	49.1	52.1	유관길	58.0	57.0	62.2
월악로	60.8	60.9	62.2	유관순길	43.0	41.0	39.3
월암로	51.5	51.2	52.7	유교로	45.4	41.1	38.9
월영남로	30.0	30.0	28.8	유구마곡사로	47.4	47.5	47.8
월영동남로	26.5	26.4	28.2	유구외곽로	43.0	45.5	44.9
월영동로	17.0	18.0	17.7	유니버시아드로	57.9	58.0	55.6
월정로19길	31.0	31.0	31.9	유동로	24.7	25.7	25.4
월죽로	52.7	51.6	52.0	유등로	43.3	43.9	43.6
월죽로2길	52.2	48.4	48.7	유등천동로	25.1	24.7	25.3
월중2길	65.0	65.0	62.4	유람선길	54.8	54.4	38.1
월출로	44.6	46.0	46.6	유명로	54.3	53.8	54.6
월평동로	22.5	21.0	21.3	유산로	49.0	48.5	49.6

# 제3장 차량 Mobility Report의 교통지표

제1장 차량 Mobility Report 소개

제2장 차량 Mobility Report

[표 15] 연도별 도로명 기준 평일 평균속도 (표 계속)

(단위 : km/h)

도로명	2014년	2015년	2016년	도로명	2014년	2015년	2016년
유상1길	16.0	17.0	38.5	은구비로	29.5	28.8	29.1
유상로	16.0	17.0	34.3	은남로	43.0	50.0	49.6
유성대로	48.0	47.5	48.2	은대성로	50.7	47.8	47.8
유성대로671번길	29.0	29.0	29.1	은동로	31.5	42.0	40.8
유성로	45.0	44.3	45.6	은봉로	36.9	37.2	36.5
유어장마로	57.0	56.0	53.7	은빛로	22.7	22.7	22.6
유엔로	34.0	34.0	34.5	은성로	56.1	55.3	59.6
유엔평화로	19.3	18.3	19.3	은실고가길	29.7	27.3	26.8
유연로	32.8	32.4	33.9	은천로	30.2	30.0	29.0
유천로	23.6	24.3	24.0	은청로	26.9	26.6	27.5
유통단지로	26.0	27.7	27.8	은평로	24.9	24.9	25.4
유하로	34.0	33.0	32.4	은행나무길	32.9	32.4	32.7
유학길	70.7	71.0	71.9	은행나무로	42.8	45.0	42.0
유학로	38.0	38.7	39.1	은행로	20.0	24.0	25.9
육사로	29.0	26.6	35.0	은행영사정로	36.8	36.1	35.5
육십령로	50.5	49.8	48.9	은현로	38.3	38.0	37.2
윤봉길로	51.4	51.7	39.9	을숙도대로	57.3	57.7	58.6
을곡로	63.4	62.9	63.3	을지로	28.9	29.2	29.9
을곡로123번길	29.0	30.0	29.6	음봉면로	50.5	49.4	47.8
을도로	24.3	25.0	25.4	음봉면로30번길	41.0	39.0	29.8
을마로	32.2	32.2	32.8	음성로	41.3	38.7	41.6
을봉로	70.8	41.8	40.3	읍내14길	36.0	32.0	40.2
을어로	50.6	49.9	51.5	읍내길	17.0	16.5	18.0
을전로	20.0	21.0	21.0	읍내로	52.6	51.9	53.0
을정로	57.6	55.6	54.0	읍내북문길	16.0	16.0	16.2
을천로	21.5	21.5	21.6	읍상로	26.0	29.0	45.8
을천북로	24.2	24.5	26.1	읍성로	49.0	51.5	50.8
을하동로	42.0	45.0	49.5	응봉로	47.7	49.2	49.4
을하동로8길	42.0	45.0	49.5	응암로	28.1	28.0	28.5
을하로	39.9	40.6	43.1	의당로	53.0	51.0	55.0

[표 15] 연도별 도로명 기준 평일 평균속도 (표 계속)

(단위 : km/h)

도로명	2014년	2015년	2016년	도로명	2014년	2015년	2016년
의당전의로	52.8	49.9	50.9	이매로	15.0	15.5	18.6
의령대로	77.9	76.9	80.4	이목로	21.9	23.0	22.6
의료원로	32.5	31.9	32.7	이문로	25.9	25.9	27.2
의림대로	37.6	37.6	37.9	이문로42길	17.0	18.0	36.4
의림로	47.6	42.8	42.6	이문안로	23.7	22.5	22.1
의병대로	38.1	38.4	39.5	이방대합로	49.5	51.9	50.5
의병대로32길	25.0	27.5	27.5	이방로	51.2	51.9	52.0
의병로	47.0	44.0	45.8	이배재로	32.0	33.0	32.0
의사당대로	34.5	34.9	35.7	이백로	52.0	52.2	50.8
의사로	39.0	39.5	38.1	이산포길	64.5	63.8	64.8
의사로36번길	21.7	21.3	29.2	이서남로	26.3	50.6	50.5
의상로	54.5	56.0	55.8	이서로	41.5	35.9	39.2
의성길안로	62.6	60.5	61.8	이섭대천로	46.0	46.0	42.3
의성로	29.1	28.9	29.2	이섭대천로845번길	22.0	27.0	16.1
의성사곡로	57.7	55.4	55.3	이수로	34.2	33.7	34.4
의안로	29.2	30.4	31.7	이순신광장로	31.0	31.8	31.3
의암공단길	66.0	66.0	61.3	이순신대로	34.2	37.3	51.3
의양로	57.5	61.0	56.4	이여로	45.1	45.1	45.4
의자로	48.4	48.1	53.0	이원심천로	58.4	56.7	63.0
의재로	24.0	23.0	22.9	이조중앙길	27.4	32.8	30.5
의정로	32.2	33.2	32.9	이천로	30.1	29.9	30.0
의창대로	53.3	52.6	53.6	이촌로	28.9	29.1	32.8
의충로	40.1	38.8	37.5	이촌로46길	27.7	28.6	29.7
의합대로	66.4	67.5	67.6	이충로	20.5	19.5	21.3
이곡공원로	32.7	31.5	32.3	이태원로	25.8	26.2	24.7
이곡로	47.4	43.8	49.7	이현로	27.0	25.5	25.6
이담로	21.6	19.5	18.5	이호로	34.2	35.5	35.8
이당로	25.6	25.3	27.6	이화교길	32.0	32.0	36.4
이덕로	37.6	41.7	47.6	이화길	59.0	58.4	58.8
이동로	27.0	27.0	25.9	이화령로	23.9	23.9	25.2

# 제3장 차량 Mobility Report의 교통지표

제1장 차량 Mobility Report 소개

제2장 차량 Mobility Report

[표 15] 연도별 도로명 기준 평일 평균속도 (표 계속)

(단위 : km/h)

도로명	2014년	2015년	2016년	도로명	2014년	2015년	2016년
이화로	47.6	44.0	45.6	일곡마을로	27.2	29.0	30.1
이효석길	35.0	32.1	87.0	일곡택지로	27.0	29.0	30.5
익산대로	69.4	67.6	68.8	일광로	48.0	46.5	46.3
익산장수고속도로	102.1	102.1	96.9	일로달바위길	41.5	45.0	46.1
인계로	25.0	25.2	26.0	일림로	55.1	54.7	55.1
인권로	24.0	24.0	24.3	일산로	35.2	35.4	36.2
인덕로	49.1	47.5	48.3	일생로	51.3	50.0	50.5
인동가산로	46.9	45.5	47.4	일심1길	28.7	27.6	30.0
인북로	31.8	32.0	32.4	일영로	53.2	54.3	54.2
인삼로	44.5	45.0	48.3	일월로	36.8	36.4	37.4
인선길	33.0	34.5	33.0	일월로22번길	26.4	27.9	27.9
인성로	49.7	54.4	40.3	일월천로	26.0	27.0	24.1
인수봉로	19.3	18.7	19.1	일주동로	48.8	47.1	47.0
인왕산로	33.0	33.5	33.8	일주서로	52.6	52.9	52.3
인월로	37.3	37.3	39.3	일주서로3000번길	44.5	32.5	41.8
인월장터로	42.5	44.0	42.4	일중로	21.0	21.0	21.2
인제로	42.7	42.3	43.0	일직로	32.9	33.4	35.3
인주대로	35.8	36.3	36.1	일직점곡로	47.1	48.1	49.5
인주산단로	49.2	47.4	44.1	일출로	52.5	27.0	21.4
인중로	44.5	44.6	43.6	일현로	29.7	29.7	30.6
인중로16번길	31.0	31.5	28.4	임곡로	40.5	41.5	41.1
인창1로	30.8	31.8	31.5	임곡상촌길	47.8	51.3	51.3
인천강변로	65.5	66.6	67.2	임객정로	68.4	68.4	71.1
인천국제공항고속도로	95.3	96.1	95.5	임방울대로	36.4	41.3	41.2
인천대교고속도로	91.9	91.9	91.8	임사길	61.0	62.0	59.9
인촌로	47.1	48.5	49.6	임삼로	54.5	55.4	53.9
인하로	24.9	24.6	24.8	임영로	23.6	21.8	21.6
인항로	24.6	22.8	22.2	임예로	47.5	45.5	51.0
인화로	53.0	56.0	56.6	임진나루길	55.0	53.0	56.4
인후3길	27.0	22.0	21.3	임진로	55.5	54.8	55.6

[표 15] 연도별 도로명 기준 평일 평균속도 (표 계속)

(단위 : km/h)

도로명	2014년	2015년	2016년	도로명	2014년	2015년	2016년
임천길	51.5	52.2	28.8	잠실로	27.8	29.4	27.7
임천인덕로	57.5	57.7	58.8	잠원로	33.1	33.6	34.7
임항로	23.0	22.4	21.9	장갈로	19.0	20.0	19.6
임해로	55.1	56.1	55.3	장감로	28.9	26.1	26.9
임회신동길	44.1	42.8	44.2	장강로	46.7	44.8	46.7
입면로	56.0	58.9	58.9	장고개2길	35.0	39.9	42.1
입석1길	46.5	44.0	57.4	장고개로	31.8	32.3	31.8
입암로	44.3	39.4	45.2	장고갯로	21.4	22.1	18.6
입암로92번길	34.0	35.0	33.8	장곡길	38.2	41.6	35.5
입암중앙길	44.0	41.5	44.5	장교로	48.7	48.9	46.0
입춘로	55.5	70.5	25.0	장구봉로	27.6	27.9	28.0
자개길	44.0	45.0	46.2	장군로	52.3	52.7	51.6
자동차로	29.0	28.2	29.3	장군천로	22.0	22.0	21.4
자명로	37.4	37.4	37.7	장금로	29.2	27.2	27.9
자미로	33.9	34.4	33.8	장기로	40.5	50.0	48.7
자미원길	41.0	37.0	36.9	장기서로	28.0	39.0	38.7
자산로	29.0	29.4	30.2	장기초교길	39.4	34.2	33.5
자성로	37.2	37.0	37.8	장남로	44.1	45.1	47.3
자신로	65.0	66.0	63.1	장내로	17.0	16.5	18.3
자양강변길	29.0	29.0	29.0	장다리로	22.3	22.3	22.6
자양로	30.9	31.3	31.9	장덕로	22.2	30.4	31.3
자양변영로	20.0	19.5	20.0	장량로	37.7	32.9	33.6
자연대로	59.8	59.0	59.6	장류로	51.4	46.4	43.9
자운로	40.7	42.7	42.6	장마고곡로	50.5	50.0	54.7
자운로157번길	37.5	38.0	38.4	장마로	48.6	50.4	50.6
자운로97번길	37.7	37.0	37.3	장마로10번길	31.5	33.0	37.1
자유로	80.4	80.3	80.8	장마루로	51.1	51.9	50.4
자하문로	34.6	33.7	34.0	장무로	61.6	62.0	62.9
작동신평길	60.5	50.0	57.2	장문로	26.1	26.6	26.9
잔디로	21.5	22.0	22.9	장미로	28.4	28.3	28.2

# 제3장 차량 Mobility Report의 교통지표

제1장 차량 Mobility Report 소개

제2장 차량 Mobility Report

[표 15] 연도별 도로명 기준 평일 평균속도 (표 계속)

(단위 : km/h)

도로명	2014년	2015년	2016년	도로명	2014년	2015년	2016년
장백로	49.1	49.3	46.0	장인로	29.5	30.5	32.7
장백산로	43.0	44.0	41.9	장자골로	35.8	34.4	34.9
장벌4로	36.5	36.5	36.4	장자대로	32.0	31.0	28.5
장보고대로	32.5	33.4	33.5	장전로	24.2	23.4	23.2
장산남로	24.6	24.0	25.2	장전신전길	43.0	34.0	33.7
장산로	51.6	51.5	50.8	장전평로	80.1	75.1	76.6
장삼재로	47.6	47.7	48.9	장제로	37.9	38.0	37.7
장생포로	37.9	38.0	37.7	장척로	38.2	37.0	36.5
장서로	59.1	44.5	58.7	장천로	47.8	46.5	47.3
장선길	56.6	57.9	60.3	장춘로	21.0	21.0	20.8
장선로	52.0	49.2	52.4	장충단로	35.2	35.4	35.8
장성1길	33.0	33.0	33.0	장치로	50.0	49.0	50.0
장성로	38.9	40.2	43.9	장터길	21.1	23.2	22.9
장수로	60.3	59.7	59.6	장평로	21.7	21.6	22.3
장수원로	52.0	52.0	52.0	장한로	27.5	28.0	29.9
장승남로	19.5	19.0	20.8	장향로	27.1	28.2	30.3
장승로	21.1	21.1	24.1	장향산단로	53.1	54.7	53.9
장승배기로	41.0	41.1	41.0	장현능곡로	26.0	26.2	22.5
장신로	32.2	38.1	37.9	장현천로	20.0	21.0	20.6
장아산로	36.2	36.4	38.2	장흥대로	60.1	59.9	60.0
장안로	29.5	28.3	29.7	장흥로	36.5	35.6	34.3
장안로385번길	28.0	31.0	31.7	재산로	50.7	50.7	51.5
장안벚꽃로	49.0	49.0	49.4	재일로	56.8	57.9	58.5
장암로	62.3	62.0	65.8	잼버리도로	57.1	57.1	57.8
장여로	54.4	53.8	58.1	적금로	25.7	25.7	26.3
장영실로	79.3	78.4	71.8	적상산로	24.5	28.0	26.8
장원길	42.2	45.0	46.3	적서로	53.9	55.5	59.7
장월로	24.0	25.0	25.5	적성로	53.7	53.7	53.9
장위로	32.0	32.0	32.0	적현로	53.2	52.6	51.1
장유로	34.9	34.9	41.2	전곡로	32.5	32.0	31.9

[표 15] 연도별 도로명 기준 평일 평균속도 (표 계속)

(단위 : km/h)

도로명	2014년	2015년	2016년	도로명	2014년	2015년	2016년
전곡역로	46.8	46.8	46.5	정렬대로	69.6	70.0	70.3
전곡항로	55.7	56.8	59.3	정령치로	37.4	37.9	38.4
전군길	75.5	55.5	65.6	정릉로	41.4	40.9	41.0
전농로	26.0	26.3	27.1	정릉천동로	20.4	20.0	19.2
전동로	53.1	50.4	50.8	정몽주로	43.0	43.8	42.4
전등사로	37.0	34.0	32.5	정몽주로294번길	44.0	92.5	94.7
전릉로	24.0	22.5	23.6	정문로	45.4	43.1	43.9
전막1길	50.0	46.0	49.5	정문송산로	50.0	37.0	41.0
전영로	64.0	63.1	63.8	정문화화로	36.5	36.5	37.7
전원로	39.0	39.0	17.5	정미로	45.5	47.8	43.8
전주천동로	37.2	36.6	37.1	정방연로	31.0	27.0	27.0
전주천서로	32.1	31.8	31.1	정서진로	28.0	33.2	51.7
전진로	76.9	77.6	75.8	정선로	52.1	54.5	51.5
전포대로	34.0	34.1	34.1	정신로	52.4	52.6	52.4
전포대로91번길	18.0	18.0	17.6	정안농공단지길	75.7	32.1	30.2
전하로	44.7	44.9	44.9	정안로	28.1	26.8	46.9
절영로	21.9	22.9	23.9	정안마곡사로	55.4	56.7	57.3
절재로	35.2	41.7	47.7	정안중앙길	53.9	55.3	55.6
점동로	47.5	46.0	44.1	정암로	35.8	37.4	35.5
점필재로	44.4	43.6	44.5	정언신로	24.9	25.3	25.5
젯개로	30.0	30.0	26.2	정여립로	63.0	53.0	52.2
정거름재길	44.3	45.3	45.9	정영로	50.7	50.9	50.7
정곡척지로	53.0	45.0	53.7	정왕대로	37.0	36.0	37.3
정관로	30.9	28.7	30.2	정왕대로266번길	22.5	21.5	22.7
정광로	42.0	41.5	40.6	정왕대로27번길	28.0	27.0	28.7
정금로	42.5	42.0	41.9	정왕신길로	35.9	35.1	36.4
정남동로	40.5	39.5	37.6	정왕신길로111번길	28.0	29.0	29.6
정남진로	71.5	71.9	70.0	정왕신길로139번길	30.0	32.0	32.9
정다운길	22.0	22.5	22.6	정왕신길로49번길	22.8	22.7	23.7
정동로	33.5	32.9	32.4	정왕천로	33.1	32.8	33.2

# 제3장 차량 Mobility Report의 교통지표

제1장 차량 Mobility Report 소개

제2장 차량 Mobility Report

[표 15] 연도별 도로명 기준 평일 평균속도 (표 계속)

(단위 : km/h)

도로명	2014년	2015년	2016년	도로명	2014년	2015년	2016년
정원로	36.5	36.5	36.3	제물량로	30.0	29.9	29.0
정읍남로	51.3	51.7	50.7	제방로	62.5	62.0	61.1
정읍대로	54.8	54.8	53.8	제봉로	28.9	28.5	29.1
정읍북로	54.8	55.4	47.8	제부로	33.0	32.0	32.4
정읍사로	38.4	37.5	29.8	제비원로	34.7	33.2	34.0
정자7길	33.0	32.0	31.2	제약단지로	37.2	38.0	39.6
정자로	26.2	26.1	27.1	제원로	57.0	57.0	57.5
정자로41번길	31.0	32.0	32.6	제월로	50.0	47.4	51.8
정자천로	43.8	44.0	44.4	제일로	26.6	26.0	24.6
정자천로13번길	34.5	33.0	29.5	제천길	56.0	54.0	53.9
정자천로32번길	29.5	30.5	31.4	제천북로	63.5	63.1	63.4
정장로	26.6	26.3	26.4	제철로	59.9	60.7	60.6
정재로	26.2	27.2	27.3	조각공원로	48.0	45.0	34.1
정조로	32.5	33.6	33.7	조경단로	32.0	31.1	31.2
정조로777번길	24.2	23.8	25.6	조금시장길	46.0	37.0	47.6
정주천로	58.8	55.7	57.9	조달청길	23.6	23.3	23.6
정중앙로	58.5	56.8	52.8	조돈1길	31.2	35.5	41.7
정지로	17.5	17.7	18.2	조례못등길	25.8	25.9	24.9
정평로	20.9	20.5	20.2	조례원님길	18.5	18.5	18.2
정포로	38.1	37.0	36.5	조마로	52.5	53.0	54.2
제2경인고속도로	86.1	85.9	82.1	조문로	53.7	54.2	54.9
제2공단1길	31.4	30.9	30.7	조방로	26.5	29.5	31.7
제2바이오밸리로	40.5	34.5	46.7	조선소길	55.0	57.0	58.8
제2순환로	77.6	77.9	79.1	조선특구로	59.0	59.0	57.9
제2자유로	86.2	87.4	86.3	조성로	45.5	44.4	42.5
제3경인고속화도로	85.4	85.1	83.1	조암남로	15.5	14.5	14.4
제기로	28.4	28.2	28.5	조암남로16길	23.0	21.5	22.9
제남석교길	51.2	31.4	31.7	조암동로	31.6	37.5	33.9
제내로	52.6	54.0	49.9	조암로	30.1	30.4	29.3
제도로	41.7	41.1	39.4	조암북로	28.3	29.8	35.9

[표 15] 연도별 도로명 기준 평일 평균속도 (표 계속)

(단위 : km/h)

도로명	2014년	2015년	2016년	도로명	2014년	2015년	2016년
조암서로	22.0	22.0	24.0	주교로	61.4	61.0	60.6
조양로	27.5	29.5	32.5	주내로	49.8	53.3	49.0
조엄로	41.0	42.0	42.1	주덕대로	54.0	47.0	52.5
조와로	47.7	34.0	33.2	주목로	61.0	62.0	61.3
조원로	20.7	20.5	20.7	주문로	22.5	22.5	21.8
조원중앙로	25.6	25.8	25.7	주문북로	37.3	37.0	36.7
조정대로	35.7	36.8	36.5	주부토로	20.7	20.9	21.1
조정래길	46.0	44.1	44.9	주삼덕양로	31.1	31.5	32.5
조종로	47.5	51.0	52.2	주석로	45.6	45.3	44.8
조종희망로	26.0	25.0	27.4	주성로	36.9	31.7	31.1
조촌로	35.9	36.2	36.2	주송길	50.7	49.6	49.4
조치원로	23.6	26.5	25.2	주승로	21.0	21.0	21.1
조침령로	40.7	42.3	48.8	주안동로	19.0	18.5	19.6
종로	29.7	30.0	30.8	주안로	41.4	41.7	40.9
종산로	45.0	52.0	40.4	주엽로	28.9	29.4	28.9
종암로	33.8	33.3	33.9	주왕산로	46.0	46.7	46.2
종암로30길	28.9	27.9	27.2	주용로	61.6	58.6	61.1
종운로	46.0	46.8	45.6	주을로	75.0	76.0	71.4
종자리로	49.7	49.8	52.4	주천강로	57.4	57.0	56.7
종판로	35.1	36.4	33.5	주천로	54.6	54.2	53.9
종화로	29.8	29.4	28.5	주포중앙길	48.0	47.5	49.5
좌동로	25.5	25.0	26.3	주홀로	49.2	51.2	50.3
좌동순환로	30.5	30.9	31.3	죽녹원로	20.6	22.6	25.6
좌수영로	45.4	44.6	44.4	죽도로	23.5	25.1	25.5
좌수영로210번길	61.0	54.0	45.5	죽령로	70.9	69.1	67.1
좌연신로	49.0	49.0	49.6	죽림1로	64.1	64.4	67.1
좌전로	48.5	48.0	34.0	죽림2로	59.0	59.0	66.5
좌천로	23.4	22.9	22.6	죽림로	38.4	30.2	26.2
주곡로	49.8	49.5	49.5	죽림해안로	64.0	62.9	60.9
주공로	39.7	49.6	43.2	죽백로	58.9	57.5	57.9

# 제3장 차량 Mobility Report의 교통지표

제1장 차량 Mobility Report 소개

제2장 차량 Mobility Report

[표 15] 연도별 도로명 기준 평일 평균속도 (표 계속)

(단위 : km/h)

도로명	2014년	2015년	2016년	도로명	2014년	2015년	2016년
죽봉대로	34.0	34.3	34.8	중리천로	24.5	24.5	25.3
죽성로	58.8	55.8	55.7	중림로	22.0	21.5	13.7
죽수길	43.4	34.8	34.2	중마로	38.0	37.5	40.6
죽양대로	69.3	70.8	72.8	중마중앙로	31.9	31.4	32.8
죽양대로904번길	76.0	76.0	62.6	중모로	54.0	52.0	51.8
죽엽돈지로	51.0	54.0	60.4	중미로	88.0	88.0	88.1
죽엽산로	34.5	33.9	35.1	중미산로	39.5	40.0	41.5
죽율로	26.0	27.0	27.4	중방로	31.3	34.0	22.3
죽장로	47.4	49.6	48.7	중봉1로	25.4	25.8	26.4
죽전로	22.2	22.0	22.4	중봉대로	42.4	42.4	41.2
죽주로	51.0	49.9	50.2	중봉로	38.0	37.0	37.7
죽향대로	64.7	65.1	65.1	중부고속도로	93.6	93.8	91.5
죽향문화로	44.1	42.2	41.4	중부내륙고속도로	99.0	98.9	93.3
죽현길	30.0	31.5	29.8	중부내륙고속도로지선	92.3	92.4	89.9
죽포길	30.0	30.5	32.9	중부대로	55.0	54.9	54.7
죽포용서길	54.7	57.1	58.2	중부대로1161번길	25.0	24.0	25.0
중계로	25.7	25.5	26.6	중부대로1299번길	15.0	15.0	15.2
중고개로	38.5	38.8	38.4	중부대로345번길	13.0	14.0	16.8
중곡2로	25.0	26.0	26.7	중부대로533번길	44.5	31.5	29.9
중곡로	46.0	21.5	23.6	중부대로609번길	33.0	34.0	34.9
중구로	23.9	23.8	23.4	중부대로955번길	16.0	16.0	15.4
중금오길	23.0	25.0	23.8	중부로	67.2	67.3	63.7
중대로	29.9	30.0	30.1	중산간도로	53.0	53.0	53.6
중대로2길	41.0	42.0	41.0	중산간동로	49.3	49.0	50.4
중동로	31.6	29.7	30.1	중산간서로	45.2	48.3	49.4
중량역로	23.8	24.1	24.6	중산로	25.8	25.6	26.0
중량천로	20.5	20.5	21.1	중섬로	20.8	21.3	22.2
중리공단로	48.9	48.7	48.9	중송길	44.0	46.0	28.2
중리공단로1길	25.0	24.0	26.0	중신들길	53.5	50.5	51.4
중리서로	31.5	31.5	31.8	중심로	31.2	30.2	31.6

[표 15] 연도별 도로명 기준 평일 평균속도 (표 계속)

(단위 : km/h)

도로명	2014년	2015년	2016년	도로명	2014년	2015년	2016년
중심상업2로	33.5	33.4	35.2	중원로	31.4	31.4	31.3
중앙1길	30.2	30.2	30.4	중원서로	25.0	25.0	24.9
중앙2길	23.8	30.8	27.3	중정로	22.8	23.2	23.2
중앙고속도로	101.3	101.4	98.6	중촌갈전로	31.4	29.8	37.0
중앙고속도로지선	44.6	47.6	44.2	중화로	52.4	52.5	53.3
중앙공원로	22.8	22.2	21.8	중흥1길	48.0	49.0	48.5
중앙길	30.0	29.0	28.7	중흥로	28.9	28.9	28.6
중앙대로	39.8	40.1	40.2	증가로	21.4	21.2	22.0
중앙대로1325번길	19.0	18.0	18.4	증산1로	51.5	51.0	53.2
중앙대로1841번길	32.0	29.0	31.5	증산로	44.4	44.8	44.8
중앙대로185번길	18.0	18.0	18.0	증신로	35.4	35.6	36.6
중앙대로186번길	18.0	17.0	18.0	증안로	26.3	26.8	26.9
중앙대로20번길	27.5	29.0	28.4	지강로	64.4	68.2	68.9
중앙대로31길	32.4	32.4	32.7	지곡로	29.7	30.9	30.0
중앙대로644번길	18.0	18.8	19.5	지곡로212번길	31.0	31.0	32.3
중앙대로83번길	14.0	13.0	13.9	지곡로260번길	29.0	29.0	30.4
중앙동로	47.6	47.6	48.2	지곡창촌길	53.0	52.6	57.0
중앙로	37.2	37.3	37.3	지귀로	28.0	27.5	27.8
중앙로1275번길	23.5	23.0	24.5	지내고탄로	51.7	49.5	46.1
중앙로23길	28.0	28.0	28.5	지도로	26.0	25.9	25.9
중앙로33길	16.0	16.0	16.6	지도로103번길	16.0	16.0	16.5
중앙로39길	24.7	27.2	28.7	지도중도로	52.0	54.0	53.7
중앙로45길	31.0	31.0	31.3	지등로	50.4	51.2	51.5
중앙번영로	21.0	21.0	21.3	지리골길	28.0	36.5	39.3
중앙서로	21.0	22.0	20.3	지리산가는길	37.6	37.6	37.8
중앙시장길	23.8	23.8	24.0	지리산대로	65.4	65.3	64.9
중앙시장로	24.0	22.0	22.9	지리산대로1846번길	86.0	86.0	85.8
중앙우회로	31.0	30.0	30.0	지리산대로4763번길	72.0	71.0	67.3
중야1길	82.0	29.0	32.1	지리산로	41.8	42.8	42.6
중원대로	74.5	74.3	75.7	지문로	46.3	44.5	45.9

# 제3장 차량 Mobility Report의 교통지표

제1장 차량 Mobility Report 소개

제2장 차량 Mobility Report

[표 15] 연도별 도로명 기준 평일 평균속도 (표 계속)

(단위 : km/h)

도로명	2014년	2015년	2016년	도로명	2014년	2015년	2016년
지범로	34.5	35.7	35.3	진관로	31.0	30.0	28.0
지보로	44.9	50.4	47.8	진광로	48.3	49.9	50.5
지봉로	38.9	38.8	38.8	진남로	23.7	23.6	23.8
지산1길	37.0	43.0	44.2	진달래길	48.5	50.0	50.3
지산로	50.9	46.7	50.9	진도대로	53.7	53.4	54.3
지산민속로	58.0	56.0	58.8	진동로	40.3	40.3	42.4
지산천로	19.3	18.8	20.0	진등로	24.0	24.0	24.6
지서로	56.8	59.7	50.4	진마대로	85.0	85.0	85.1
지석로	43.2	43.4	44.2	진무로	65.5	66.9	68.4
지수로	51.5	52.1	52.6	진부령로	58.3	58.3	58.5
지창천로	36.7	35.2	28.4	진부중앙로	31.4	30.3	31.8
지정로	57.9	55.7	52.0	진북로	49.8	48.7	48.8
지지로	40.0	40.7	39.9	진북산업로	41.7	40.7	29.8
지천로	43.2	43.8	49.2	진산대로	55.0	52.9	50.0
지천로157번길	35.0	36.0	38.9	진산로	44.6	44.2	43.0
지침6길	26.4	29.5	30.6	진산로322번길	45.5	39.5	35.4
지평로	50.5	49.4	49.6	진삼로	64.5	62.1	50.0
지평선로	57.0	56.5	58.1	진상미로	47.3	46.6	47.5
지평의병로	44.0	44.0	43.5	진성로	49.0	48.7	51.0
지풍로	52.3	53.9	54.8	진시장로	32.1	31.5	31.4
지행로	23.3	22.7	23.8	진안로	49.9	50.5	51.7
직지대로	39.2	39.0	40.0	진암구시포로	25.7	24.7	24.6
직지대로240번길	25.5	24.1	15.3	진양로	52.3	52.0	51.6
진각로	39.0	37.0	21.9	진양호로	40.3	34.4	35.0
진건오남로	33.5	33.8	34.2	진연로	25.0	25.0	25.3
진건우회로	35.5	35.2	35.6	진용로	63.6	61.5	64.0
진고개로	50.5	50.5	52.2	진위서로	29.8	30.9	30.4
진관1로	32.7	32.4	32.9	진의로	48.3	51.2	50.1
진관2로	22.8	22.7	21.9	진잠옛로	33.8	34.2	34.4
진관3로	21.0	20.5	21.0	진장로	58.9	57.8	59.0

[표 15] 연도별 도로명 기준 평일 평균속도 (표 계속)

(단위 : km/h)

도로명	2014년	2015년	2016년	도로명	2014년	2015년	2016년
진재로	20.8	23.8	24.0	창밀로	60.9	60.4	61.1
진주대로	52.3	47.6	45.6	창벽로	47.6	48.2	48.3
진주로	20.2	23.3	19.7	창봉길	63.3	55.1	60.5
진주성로	42.5	43.4	43.6	창선로66번길	44.0	50.0	58.7
진천로	18.9	18.2	18.2	창수영해로	57.9	57.4	59.5
진포로	36.4	35.6	35.8	창우로	48.7	48.6	49.0
진함로	52.4	52.9	42.3	창원대로	50.9	49.0	48.7
진해대로	60.8	60.4	57.4	창원대로397번길	23.3	24.3	25.8
진현로	56.0	55.0	57.0	창의문로	32.2	31.7	31.1
진흥로	33.6	33.7	34.4	창이대로	47.2	47.3	47.6
진희로	40.3	37.9	35.7	창평현로	50.4	50.2	50.5
질마로	55.0	54.5	53.6	창한로	50.2	49.9	47.9
질마재로	46.6	45.6	46.8	창해로	28.0	30.0	31.6
쪽구름로	25.8	26.2	26.1	창해로14번길	27.0	27.0	25.4
차돌로	34.0	35.0	34.5	창현로	44.9	45.8	48.7
차동로	64.6	66.1	54.5	채동선대로	57.8	55.2	43.3
차령로	82.2	82.1	83.4	채동선로	50.5	49.5	50.5
차황대병로	44.0	45.5	44.7	채릉산로	53.2	51.2	45.7
참별로	51.1	50.2	51.3	책향기로	30.0	30.8	33.7
참외전로	33.9	33.8	33.8	처용로	46.5	47.8	48.7
창경궁로	27.7	28.2	28.5	처인성로	45.5	44.0	41.7
창녕대로	48.7	49.8	49.2	척문길	56.0	48.0	37.7
창녕장마로	55.0	54.0	52.1	척주로	35.0	27.9	22.4
창동로	44.6	45.3	44.8	천강로	46.2	45.7	46.3
창렬로	27.6	24.7	25.6	천곡길	32.0	32.0	33.3
창룡대로	43.5	43.7	43.1	천곡남로	27.1	26.9	27.5
창룡대로210번길	29.7	29.2	30.2	천광로	52.7	54.6	57.0
창말3길	65.8	70.0	60.2	천년로	57.3	56.8	56.7
창말길	28.0	29.0	29.3	천년로8길	57.2	54.1	55.1
창말로	24.4	25.9	25.1	천덕로	42.0	40.2	41.8

# 제3장 차량 Mobility Report의 교통지표

제1장 차량 Mobility Report 소개

제2장 차량 Mobility Report

[표 15] 연도별 도로명 기준 평일 평균속도 (표 계속)

(단위 : km/h)

도로명	2014년	2015년	2016년	도로명	2014년	2015년	2016년
천덕산로	47.0	44.3	45.3	천중로	24.1	22.8	23.2
천도2로	54.0	57.0	91.4	천지길	25.2	23.8	24.7
천동로	44.1	41.4	51.6	천지인로	32.9	31.8	31.8
천등박달로	30.9	30.3	30.4	천진암로	53.0	53.9	53.8
천마로	52.7	53.8	54.0	천천로	38.4	39.1	40.5
천마산로	23.0	22.0	22.0	천천로210번길	43.0	43.0	46.3
천문대로	65.1	65.2	63.1	천천북로	64.3	42.6	52.0
천문로	55.6	55.2	52.9	천태로	49.9	51.3	52.4
천변5길	29.0	28.0	29.1	천하장사로	20.3	20.0	20.2
천변도시고속도로	69.4	69.8	68.8	천향로	44.5	43.0	52.8
천변로	35.5	35.9	32.1	천현로	31.3	31.2	30.4
천변북길	25.6	35.0	34.7	천호대로	40.9	41.2	41.7
천변우로	28.6	29.3	30.9	천호로	47.8	46.9	46.3
천변좌로	30.4	30.3	31.0	천호옛길	25.0	27.0	21.7
천변좌하로	41.1	40.2	40.8	철강로	45.4	45.2	43.4
천보로	48.8	49.4	44.8	철강로492번길	34.0	34.0	34.2
천보산로	50.0	50.5	51.6	철강산단로	30.0	30.0	58.0
천북로	29.0	30.5	29.7	철강산단로130번길	38.6	38.4	41.5
천사로	27.7	27.6	27.9	철마로	40.0	40.0	39.7
천선길	39.9	39.2	41.7	철망산로	25.0	24.5	24.1
천수로	24.0	29.5	30.2	철산로	28.5	27.5	29.6
천수만로	76.4	75.4	76.0	철새로	54.0	56.6	57.5
천안논산고속도로	100.4	99.3	95.8	철성남로	25.7	25.0	24.8
천안대로	53.6	53.2	52.7	첨단강변로	39.2	39.0	38.2
천왕봉로	50.5	51.4	51.3	첨단과기로	36.5	36.2	37.9
천자로	19.2	19.7	22.0	첨단과학로	66.1	64.5	61.7
천잠로	41.3	40.7	41.5	첨단기업5로	33.0	34.0	52.4
천제연로	33.2	33.1	33.4	첨단기업7로	43.4	43.3	48.2
천주로	34.4	34.3	34.4	첨단기업로	48.0	52.0	47.3
천주로1184번길	27.0	28.0	27.8	첨단로	37.2	37.9	35.7

[표 15] 연도별 도로명 기준 평일 평균속도 (표 계속)

(단위 : km/h)

도로명	2014년	2015년	2016년	도로명	2014년	2015년	2016년
첨단로267번길	21.0	20.0	23.4	청령포로	58.4	59.0	58.3
첨단벤처로	35.3	35.4	35.0	청룡로	25.4	24.5	24.1
첨단벤처소로	41.0	38.5	41.9	청룡예전로	22.0	21.9	21.3
첨단산업1로	30.0	33.0	35.1	청리중앙로	49.4	44.8	49.7
첨단산업3로	49.2	47.5	44.4	청매로	56.5	57.5	57.1
첨단산업4로	37.6	34.0	30.5	청명로	28.7	29.2	29.4
첨단산업6로	34.1	35.7	35.2	청명북로	25.2	25.0	25.6
첨단산업7로	30.1	32.7	33.7	청북남로	13.0	12.0	12.4
첨단산업9로	39.6	37.1	32.8	청북로	33.0	22.0	20.0
첨단산업로	58.0	54.2	54.3	청북산단로	32.1	32.5	34.5
첨단월봉로	28.6	35.6	36.0	청사로	35.8	36.1	38.4
첨단중앙로	31.2	31.3	31.4	청산관기로	55.0	55.0	56.2
첨단중앙로181번길	19.3	17.9	18.7	청산로	34.0	33.0	32.2
첨단중앙로182번길	40.5	40.1	39.9	청석로	45.4	43.9	45.7
청계동로	57.9	58.9	57.6	청성로	59.1	52.6	53.7
청계산로	40.0	39.0	38.1	청소길	48.5	48.5	50.4
청계천로	20.5	19.9	21.8	청소큰길	45.0	44.9	47.3
청구로	18.5	18.2	19.7	청송로	62.4	61.9	61.5
청군로	45.2	44.1	43.6	청수14로	22.5	22.0	22.7
청금로	54.2	50.1	50.8	청수16로	34.4	34.5	34.5
청기로	42.2	39.3	40.2	청수6로	28.7	28.4	29.6
청남로	53.5	53.8	53.7	청수8로	25.2	25.6	26.5
청녕장마로	54.6	53.7	52.4	청수로	44.3	45.7	42.8
청능대로	37.8	37.9	38.2	청신로	52.2	51.0	51.7
청대로	27.5	29.5	32.5	청심로	22.2	21.1	22.1
청라대로	46.4	47.1	43.7	청안로	37.7	37.8	32.8
청라루비로	30.1	30.4	31.2	청안읍내로	38.0	36.6	59.4
청라커널로	30.3	29.3	29.8	청암로	33.8	34.3	39.6
청량로	51.5	49.6	48.8	청연로	44.4	45.2	46.6
청려로	52.6	53.3	52.4	청옥로	45.5	47.5	48.7

# 제3장 차량 Mobility Report의 교통지표

제1장 차량 Mobility Report 소개

제2장 차량 Mobility Report

[표 15] 연도별 도로명 기준 평일 평균속도 (표 계속)

(단위 : km/h)

도로명	2014년	2015년	2016년	도로명	2014년	2015년	2016년
청와대로	25.0	25.0	24.9	초동로	32.0	32.0	33.1
청운로	51.1	50.4	49.1	초락1로	60.0	60.0	54.6
청원로	49.9	50.0	49.1	초목로	38.4	38.5	37.4
청자로	57.9	58.2	59.1	초산로	20.5	20.5	20.6
청전대로	36.0	35.7	36.1	초원로	25.2	24.4	24.6
청정로	53.4	53.1	53.1	초정약수로	61.7	63.2	64.2
청주상주고속도로	102.5	100.7	96.8	초중로	23.5	24.0	27.8
청주역로	34.2	32.3	33.3	초지1로	23.5	26.0	27.8
청중로	37.4	36.7	36.8	초지2로	24.0	23.0	23.3
청창로	53.4	52.9	51.9	초지로	39.1	40.2	41.5
청초호반로	40.0	40.6	45.5	초평로	35.2	35.9	35.4
청파로	36.3	36.9	35.6	초하로	47.8	49.2	50.4
청풍호로	64.2	63.6	63.3	최루백로	43.0	44.5	40.3
청하로	53.5	52.5	51.2	최무선로	33.0	32.0	31.7
청학로	29.0	30.6	31.4	추담로	41.0	44.0	51.3
청해진남로	26.5	27.5	24.8	추동로	31.8	32.4	33.8
청해진로	57.6	49.4	56.5	추령로	47.5	48.4	47.0
청해진로240번길	58.0	56.4	56.5	추산로	62.4	63.4	61.8
청해진서로	57.1	55.0	55.4	추성1로	51.9	51.1	51.8
청호로	36.4	36.6	34.4	추성로	60.4	60.8	61.8
청화로	46.9	47.2	48.6	추암로	47.0	46.9	49.4
체암로	55.3	56.4	59.1	추용로	60.0	59.0	62.6
체육공원로	35.6	34.8	34.1	추월산로	54.2	55.3	53.9
체육공원로399번길	44.6	43.5	42.0	추천로	33.0	33.0	27.1
체육공원로6번길	51.0	52.0	50.9	축령로	37.0	37.0	44.6
체육관로	31.8	31.7	31.8	축항대로	30.0	29.1	28.8
체육로	34.7	35.5	32.5	축항대로118번길	30.0	29.0	29.8
체육로135번길	37.0	33.0	37.9	축항대로86번길	26.6	27.2	26.6
초계중앙로	52.5	44.7	42.1	축항로	34.3	34.6	36.4
초금로	25.0	25.5	25.7	춘양로	59.5	59.6	59.3

[표 15] 연도별 도로명 기준 평일 평균속도 (표 계속)

(단위 : km/h)

도로명	2014년	2015년	2016년	도로명	2014년	2015년	2016년
춘주로	29.1	28.3	27.2	충주산단5로	37.5	35.0	35.8
춘천동흥천고속도로	98.3	97.8	95.7	충주산단7로	39.0	35.0	39.0
춘천로	34.7	37.8	34.0	충주호수로	50.6	50.2	50.1
춘천순환로	41.0	41.3	38.0	충청내륙로	43.7	82.4	86.0
춘천순환로94번길	27.0	27.0	26.8	충청대로	68.2	67.8	67.2
춘포로	56.9	59.5	60.0	충청수영로	60.3	59.4	62.8
춘향로	75.0	74.6	73.9	충현로	32.5	33.5	25.7
춘화로	61.9	61.7	62.4	충훈로	37.1	36.7	37.5
충경로	26.7	26.9	28.1	충효로	56.9	55.9	56.0
충남대로	50.5	49.6	48.5	치마재1로	49.9	48.3	51.4
충렬대로	35.6	35.6	36.1	치마재로	59.9	59.8	61.0
충렬로	45.0	44.5	43.4	치산효령로	53.4	53.9	53.4
충무5길	21.0	21.0	20.2	치악로	49.1	49.3	49.7
충무대로	28.8	27.9	28.2	친환경로	43.5	42.6	45.8
충무로	50.6	50.0	51.0	친환경로2720번길	48.7	46.5	43.1
충무오거리길	31.0	32.0	31.1	친환경로3561번길	31.5	31.0	32.0
충민로	50.8	50.4	52.4	칠갑산로	58.1	58.2	57.8
충민로신대길	33.0	32.0	31.7	칠거리로	51.0	50.9	47.5
충서로	65.2	64.3	64.1	칠거리예양로	29.0	29.0	29.8
충선로	18.9	19.2	19.4	칠곡대로	68.1	68.0	68.1
충열로	45.9	45.3	45.6	칠곡로	67.0	67.0	68.4
충원대로	52.5	52.1	58.0	칠곡중앙대로	42.3	42.3	42.0
충의로	60.4	59.6	58.4	칠곡중앙대로65길	22.0	21.0	22.0
충장대로	40.1	40.4	40.2	칠관로	58.5	57.0	58.3
충장로	41.1	41.5	41.6	칠목재로	52.2	53.4	52.0
충장로468번길	27.0	25.0	23.9	칠보로	25.0	30.9	39.5
충절로	59.0	59.5	59.8	칠보산로	59.9	63.0	67.6
충정로	36.6	37.1	35.3	칠봉로	49.0	43.5	48.1
충주산단1로	41.0	36.0	39.3	칠북로	45.0	45.8	45.7
충주산단2로	41.3	41.0	45.8	칠산로	51.8	52.6	52.1

# 제3장 차량 Mobility Report의 교통지표

제1장 차량 Mobility Report 소개

제2장 차량 Mobility Report

[표 15] 연도별 도로명 기준 평일 평균속도 (표 계속)

(단위 : km/h)

도로명	2014년	2015년	2016년	도로명	2014년	2015년	2016년
철성로	34.5	35.0	36.1	탑골길	53.0	55.0	53.2
철성시장로	26.7	27.1	26.3	탑동로	27.7	28.7	29.5
철전로	35.5	39.1	47.6	탑천로	54.7	56.1	62.3
철충로	31.0	35.5	66.4	탕정로	32.0	31.0	32.1
철패길	22.3	22.3	22.2	탕정면로	41.0	40.0	40.7
철현로	50.5	51.8	56.7	태간로	22.0	21.0	22.8
침산남로	27.9	27.8	28.1	태고사길	56.0	56.0	52.9
침산로	28.0	28.3	29.1	태기로	55.1	55.1	58.4
컨벤시아대로	29.8	28.9	29.4	태릉구리간고속화도로	66.6	64.2	62.0
컨부두로	47.1	42.6	48.2	태마당로	21.6	21.7	22.7
케이비에스중계소로	51.5	51.1	34.3	태백로	56.7	57.3	57.5
코오롱로	21.3	22.3	23.8	태백산로	56.4	56.8	57.9
콩쥐팍쥐로	65.3	63.2	61.0	태봉길	32.0	31.0	30.5
크리스탈로	35.0	35.1	34.5	태봉로	48.7	49.3	49.4
큰골1길	34.0	34.0	34.8	태산로	46.4	45.1	42.2
큰솔마을길	28.9	30.1	30.5	태성길	51.0	49.0	48.5
큰우물로	17.5	16.5	17.5	태안로	49.4	50.9	52.7
큰장로	24.0	23.0	20.7	태암남로	24.4	24.8	25.2
큰재봉길	25.5	28.5	30.1	태암로	24.0	25.9	27.0
킨텍스2로	20.5	19.5	29.1	태인4길	55.0	52.0	55.5
킨텍스3로	26.0	26.5	26.6	태인6길	53.5	50.0	50.8
킨텍스로	37.8	38.9	39.2	태장로	82.3	82.1	76.5
탄금대로	42.6	43.7	65.3	태장로795번길	38.0	36.0	29.8
탄방로	17.6	17.5	17.2	태재대로	49.0	49.0	49.9
탄중로	31.2	32.3	31.6	태재로	69.9	68.5	60.8
탄천동로	42.4	42.7	40.6	태전로	49.0	48.5	48.9
탄천로	42.6	42.1	42.5	태종로	31.8	33.5	33.3
탄천상로	29.7	29.8	30.5	태진로	28.5	28.0	27.7
탄현1로	38.7	38.7	38.8	태평로	26.7	26.8	27.2
탄현로	24.4	23.8	21.9	태평중앙1길	24.0	23.0	24.6

[표 15] 연도별 도로명 기준 평일 평균속도 (표 계속)

(단위 : km/h)

도로명	2014년	2015년	2016년	도로명	2014년	2015년	2016년
태학산로	47.0	41.3	44.2	퇴계원로	27.5	27.5	27.5
태허정로	60.8	61.0	61.4	틀모시로	21.3	20.2	48.3
태화교하부도로	31.5	31.0	31.5	파계로	41.7	44.2	45.3
태화산로	54.1	51.1	49.5	파동로	33.6	32.9	31.8
테크노4로	27.7	27.2	29.8	파발로	25.2	24.4	21.4
테크노7로	39.9	38.9	36.7	파인토피아로	46.3	46.5	48.7
테크노9로	30.5	36.0	37.1	파주로	57.8	58.3	60.5
테크노중앙로	39.0	41.7	40.7	판교로	39.5	39.7	40.8
테크노폴리스로	25.9	25.9	35.1	판교로227번길	24.3	25.5	27.1
테헤란로	30.4	30.3	31.4	판교로228번길	34.0	35.0	38.3
테헤란로115길	27.1	26.4	25.2	판교로255번길	23.5	24.5	25.4
토교로	39.0	44.0	47.1	판교로256번길	22.0	23.0	24.8
토담길	48.0	48.0	47.4	판교로743번길	29.0	29.0	30.2
토당로	17.0	18.0	17.4	판교역로	32.9	31.8	29.5
토성로	52.0	52.0	52.4	판교역로50번길	31.5	30.5	28.6
토월1로	18.0	17.0	17.8	판문로	86.0	49.0	49.1
토정로	50.1	50.9	50.6	판미로	41.6	43.4	42.5
토평강변로	49.0	47.0	45.8	팔각산로	45.2	45.7	48.2
통복고가로	38.4	38.1	38.1	팔거천동로	28.9	28.1	28.5
통산로	51.0	54.0	87.5	팔거천서로	27.7	27.5	27.1
통삼로	41.0	41.5	40.6	팔걸신대로	54.9	55.3	54.4
통영로	19.5	21.0	21.2	팔공로	50.6	50.1	50.1
통영해안로	28.2	28.2	20.0	팔공산로	33.0	31.0	35.4
통일대로	37.6	36.5	38.6	팔과정로	37.0	37.0	38.6
통일로	47.6	47.9	48.3	팔달로	31.1	31.5	31.5
통일로493번길	45.5	46.0	46.2	팔달문로	22.0	23.3	24.1
퇴계공단길	33.0	34.0	33.9	팔마1길	23.5	23.5	25.2
퇴계농공로	35.0	34.4	36.1	팔마로	38.9	38.5	38.3
퇴계로	41.0	41.0	42.8	팔문동길	46.0	44.0	45.3
퇴계로26길	20.0	20.0	19.0	팔복로	37.4	37.1	36.2

# 제3장 차량 Mobility Report의 교통지표 | 제1장 차량 Mobility Report 소개 | 제2장 차량 Mobility Report

[표 15] 연도별 도로명 기준 평일 평균속도 (표 계속)

(단위 : km/h)

도로명	2014년	2015년	2016년	도로명	2014년	2015년	2016년
팔봉로	46.3	47.2	57.3	평신1로	62.7	62.9	67.1
팔봉산로	44.4	44.5	43.8	평원로	38.1	39.6	39.5
팔수로	35.0	37.0	40.9	평인일주로	47.5	47.0	45.2
팔영로	54.0	56.0	57.7	평지퇴산로	47.0	44.0	46.3
팔용로	36.0	36.0	35.7	평창강로	62.0	62.9	61.8
팔의사로	46.9	47.6	46.6	평창남로	60.0	61.0	61.1
팔충로	58.8	57.7	58.7	평창대로	58.7	59.2	61.2
팔포길	43.8	43.7	43.8	평창중앙로	33.5	17.0	33.8
팔거리로	63.0	62.0	62.8	평천로	27.7	27.8	27.8
평목연안항길	35.0	33.0	29.7	평촌대로	35.1	35.9	36.4
평성남산4길	27.0	26.0	26.4	평촌대로179번길	26.0	25.0	28.1
평성남산길	37.0	36.0	33.4	평촌로	31.3	31.3	31.4
평성로	52.9	51.4	50.9	평택2로	25.1	24.9	25.8
편치볼로	53.0	54.0	57.7	평택4로	24.2	23.9	23.1
평거로	28.5	26.5	26.6	평택5로	27.7	27.4	27.2
평기길	37.0	42.5	44.5	평택로	24.6	24.2	24.4
평남로	40.9	42.5	41.6	평택시흥고속도로	83.1	79.4	79.9
평내로	26.2	25.9	26.6	평택제천고속도로	101.9	101.9	95.1
평동1로	31.0	30.0	31.6	평택항로	38.7	36.3	36.8
평동로	49.9	50.2	50.8	평택항로268번길	37.1	35.9	37.9
평동로803번길	30.8	29.5	31.9	평택항만길	31.4	31.4	32.8
평동로803번안길	36.2	35.7	35.1	평택호1길	37.5	36.1	36.5
평동산단1번로	44.2	41.0	36.7	평택화성고속도로	92.8	92.0	92.0
평동산단3번로	34.2	34.2	33.8	평화로	55.2	58.9	58.5
평동산단6번로	49.6	45.2	44.5	평화로107번길	29.0	29.5	29.9
평동산단로	33.4	37.9	37.8	평화로2763번길	41.0	40.0	40.0
평동산단외로	39.0	39.1	40.4	포구로	24.4	24.7	24.8
평리로	30.8	30.9	31.0	포내로	47.6	46.1	45.4
평림암치로	54.0	56.0	56.4	포스코대로	30.5	31.0	32.0
평산로	32.1	32.3	30.6	포송공단로	44.4	44.2	44.5

[표 15] 연도별 도로명 기준 평일 평균속도 (표 계속)

(단위 : km/h)

도로명	2014년	2015년	2016년	도로명	2014년	2015년	2016년
포승공단로117번길	33.7	33.2	33.7	풍덕천로	20.7	20.2	21.3
포승공단로118번길	36.3	33.2	34.5	풍동동막길	39.1	39.4	38.1
포승공단순환로	43.1	41.8	41.7	풍동태사로	51.5	53.1	51.2
포승서로	37.0	38.0	37.2	풍산로	27.7	26.2	26.6
포승장안로	56.2	57.5	57.5	풍서우로	45.7	45.7	44.5
포승향남로	61.9	61.9	72.6	풍서좌로	43.1	42.5	42.3
포아로	50.5	50.5	51.0	풍성로	22.0	21.5	22.2
포은대로	58.1	58.6	58.9	풍세로	40.2	38.5	39.0
포은대로512번길	28.7	24.1	22.8	풍양로	56.7	57.8	58.1
포은로	48.8	47.5	45.4	풍영로	30.0	26.5	25.1
포일로	30.7	31.9	32.3	풍영철길로	35.0	34.0	32.9
포천로	56.9	57.1	59.1	풍요로	41.3	44.1	43.2
포천로1160번길	36.0	80.0	78.7	풍일로	50.0	52.5	53.2
포충로	51.9	49.7	50.9	풍전로	38.0	37.5	36.8
포화로	46.0	45.9	46.9	풍지로	61.4	61.6	59.9
꼭포사랑길	34.7	35.3	35.0	풍초로	40.0	40.0	39.0
표선동서로	58.2	57.8	53.4	풍화일주로	40.0	37.9	40.9
표선백사로	23.0	25.0	25.7	피재로	62.1	60.9	61.6
표선중앙로	29.5	30.5	31.4	필문대로	33.7	33.1	32.9
표충로	47.1	46.8	46.6	필봉굿길	42.0	43.0	50.4
푸른다리길	23.0	24.0	24.3	필승로	45.3	43.8	43.2
푸른들판로	39.7	39.4	42.3	필운대로	18.6	19.0	19.7
푸른마을로	24.9	24.1	23.1	하계로	44.0	44.0	44.2
푸른언덕길	28.0	28.0	27.4	하공로	71.6	77.5	77.6
풍금로	35.7	36.0	36.4	하광로	32.0	30.5	30.1
풍기로	25.0	21.0	21.2	하귀9길	38.0	37.0	38.4
풍남로	51.5	51.0	53.1	하나로	57.6	57.6	58.2
풍년로	30.4	30.5	30.8	하남대로	43.3	44.1	43.1
풍덕주택길	21.5	20.5	21.2	하남산단1번로	32.5	32.0	32.0
풍덕천2로	27.5	27.5	27.2	하남산단5번로	35.3	34.3	35.9

# 제3장 차량 Mobility Report의 교통지표 | 제1장 차량 Mobility Report 소개 | 제2장 차량 Mobility Report

[표 15] 연도별 도로명 기준 평일 평균속도 (표 계속)

(단위 : km/h)

도로명	2014년	2015년	2016년	도로명	2014년	2015년	2016년
하남산단6번로	20.5	22.0	21.1	하이브리드로	57.7	56.3	53.4
하남산단7번로	27.5	27.7	27.4	하이파크로	39.9	40.0	39.8
하남산단9번로	35.8	36.0	36.6	하저길	40.9	41.0	44.1
하남길	77.0	76.0	76.9	하죽로	55.0	55.5	52.4
하너미로	48.5	46.5	48.0	하중로	34.6	36.3	36.3
하늘공원로	34.0	34.0	34.0	하중로133번길	37.0	36.0	36.7
하늘길	30.2	31.8	34.6	하촌로	42.3	41.9	39.4
하늘마을로	22.0	21.0	21.3	하촌서로	27.5	27.5	27.5
하당1길	48.0	49.0	49.0	하평3길	27.0	28.0	28.3
하당로	31.2	31.2	32.0	학감대로	25.7	25.7	26.0
하동1길	20.0	62.0	71.4	학곤로	31.0	31.0	30.9
하동포구대로	44.3	58.0	58.7	학교길	26.0	25.1	25.1
하물로	30.5	30.8	32.5	학남로	24.0	37.0	30.9
하물로56번길	29.0	30.0	32.0	학담초당길	77.9	65.0	59.1
하림대로	42.1	43.2	43.1	학동로	45.4	54.2	46.4
하멜로	24.2	24.6	24.2	학둔지아래길	47.0	47.0	48.9
하모니로	37.0	35.0	35.7	학문로	27.5	27.0	27.6
하모중앙로	28.0	27.0	28.4	학사로	41.8	41.8	42.4
하서길	32.6	31.3	36.2	학산남로	28.0	31.0	30.0
하서대로	75.4	75.5	76.4	학산로	30.2	30.2	31.3
하서로	37.9	38.0	33.1	학산로7길	21.3	20.6	20.3
하성로	43.0	42.5	41.9	학산양산로	52.5	53.0	54.1
하솔라로	41.1	40.9	40.3	학산영동로	50.8	49.4	51.0
하신중앙로	31.9	32.0	32.3	학석1길	45.0	46.0	55.5
하안로	23.0	23.0	23.4	학성로	19.9	19.3	20.9
하양로	28.0	27.6	26.9	학의로	25.0	26.0	26.9
하오재로	61.3	62.3	64.9	학익소로	22.9	22.7	22.9
하우고개길	29.0	29.0	31.2	학장로	25.6	25.9	26.6
하울길	62.0	43.0	58.7	학정로	34.3	32.6	32.4
하이로	51.9	53.4	53.8	학천로	49.8	49.1	48.2

[표 15] 연도별 도로명 기준 평일 평균속도 (표 계속)

(단위 : km/h)

도로명	2014년	2015년	2016년	도로명	2014년	2015년	2016년
학천번길	62.0	60.1	57.3	한마로	61.2	61.0	62.4
학포로	64.2	63.1	68.7	한방로	50.8	50.4	49.8
학포장터길	49.0	50.0	47.5	한방엑스포로	42.7	25.0	47.7
학하로	33.0	31.0	34.5	한발2길	26.0	24.0	23.9
한가람로	36.2	37.7	40.8	한발대로	41.0	42.1	42.2
한강대로	32.4	33.3	34.1	한발대로259번길	38.0	38.0	38.2
한강대로77길	15.0	16.0	17.0	한발도서관길	27.0	27.0	54.7
한곡백자전로	49.0	51.0	49.2	한배미로	26.5	26.0	26.6
한글비석길	24.4	24.2	24.6	한보라1로	21.0	26.6	30.6
한글비석로	29.2	28.8	28.4	한보라1로64번길	29.5	32.0	27.5
한글비석로52길	17.0	17.0	18.6	한보라2로	25.0	29.0	28.8
한글비석로5길	21.0	22.0	21.7	한불로	49.1	49.1	49.0
한나루로	28.0	27.9	27.5	한빛길	19.0	18.0	19.6
한남대로	49.5	49.9	50.4	한사들길	44.0	53.5	53.8
한남대로11길	30.0	30.0	31.1	한산길	41.3	42.2	40.8
한남로	24.3	24.3	28.5	한산모시길	42.0	26.4	35.0
한남로150번길	19.0	20.0	19.7	한서로	49.1	49.1	49.3
한내로	43.6	44.7	44.2	한솔만천로	45.0	43.0	40.8
한내로터리길	31.3	50.4	50.5	한수폴로	33.6	33.5	32.2
한누리대로	55.9	55.5	55.7	한신대길	31.0	30.0	26.1
한도로	43.3	44.3	44.0	한실로	27.0	26.7	27.2
한들1로	40.4	40.2	36.4	한양대학2길	21.4	19.9	20.6
한들2로	39.8	40.0	34.0	한양대학로	22.4	22.5	23.2
한들로	33.7	33.3	35.3	한우로	59.4	58.7	58.9
한류월드로	34.5	34.0	35.2	한울로	29.2	28.8	28.1
한림로	32.0	32.0	31.2	한재로	36.7	36.3	36.8
한림상로	36.6	37.1	35.3	한정2길	45.0	44.0	45.1
한림서길	29.5	28.0	30.6	한지공원길	26.0	27.2	33.4
한림중앙로	44.4	45.4	42.5	한창로	53.5	53.6	54.1
한림해안로	40.5	40.6	39.4	한천길	23.0	24.0	23.0

# 제3장 차량 Mobility Report의 교통지표

제1장 차량 Mobility Report 소개

제2장 차량 Mobility Report

[표 15] 연도별 도로명 기준 평일 평균속도 (표 계속)

(단위 : km/h)

도로명	2014년	2015년	2016년	도로명	2014년	2015년	2016년
한천로	43.4	43.6	43.8	항동로	29.0	29.0	28.6
한천로58길	28.6	27.9	28.6	항만10로	39.5	41.5	40.7
한천로66길	27.3	27.5	29.9	항만11로	35.0	35.8	35.6
한천로76길	25.5	25.6	27.6	항만1로	47.6	46.5	59.8
한티길	40.6	39.8	39.5	항만4로	36.0	35.5	36.7
한티로	53.4	53.4	53.1	항만6로	59.0	59.0	70.4
한풍루로	57.1	57.7	56.1	항만8로	19.9	20.7	26.1
함남로	45.1	44.8	44.7	항만9로	31.4	34.5	35.3
함마대로	58.7	59.1	59.0	항만대로	53.2	57.7	60.1
함박로	30.1	29.9	30.6	항만로	45.7	44.4	48.5
함박외로	27.0	27.4	27.8	항쟁로	45.9	44.9	46.6
함백로	38.0	38.0	35.7	해강로	59.7	62.7	63.1
함백산로	39.5	36.5	38.4	해공로	32.4	34.0	34.1
함송로	17.5	23.1	21.9	해관로	20.0	20.0	20.4
함송로13번길	27.0	25.0	27.2	해광로	44.7	43.4	44.7
함송로29번길	22.2	22.2	22.1	해남로	45.9	48.5	49.0
함안대로	32.9	29.8	30.4	해남화산로	57.7	58.8	58.1
함안로	76.7	78.4	79.4	해돋이로	29.5	30.5	28.5
함양남서로	50.8	49.9	49.1	해등로	25.1	25.4	25.7
함양로	55.9	54.0	56.8	해룡로	47.9	49.7	48.9
함영로	66.5	66.1	67.3	해마루공원로	39.0	40.3	41.7
함와로	43.9	45.5	41.5	해망로	42.3	40.5	40.8
함의로	58.5	59.3	58.6	해맞이길	26.5	26.5	26.3
함장로	63.3	62.5	64.0	해맞이로	41.7	41.5	42.9
함창로	71.2	72.0	82.3	해밀예당1로	34.6	34.7	32.1
함춘로	34.0	46.0	73.7	해밀예당2로	28.0	27.0	28.2
합정대로	47.0	44.0	42.4	해밀예당3로	24.1	22.5	23.6
합천대로	61.9	62.5	57.9	해반천로	33.8	33.5	33.7
합포로	33.2	32.5	32.7	해병로	44.1	44.1	44.5
항가울로	32.0	33.1	33.1	해병로269번길	29.5	28.5	26.8

[표 15] 연도별 도로명 기준 평일 평균속도 (표 계속)

(단위 : km/h)

도로명	2014년	2015년	2016년	도로명	2014년	2015년	2016년
해병로301번길	28.0	28.0	28.8	행정타운로	33.7	33.7	33.8
해봉로	41.7	40.7	41.8	행주대로	22.0	21.0	22.7
해삼로	46.9	45.7	47.1	행주로	39.9	39.8	40.2
해안관광로	43.2	43.7	44.6	행촌로	30.0	30.5	31.5
해안대로	32.9	33.1	33.8	행치령로	57.7	56.6	56.7
해안로	42.9	42.7	43.7	향교길	32.6	34.2	36.0
해양대학로	44.0	44.0	41.9	향교로	21.1	19.2	45.4
해양로	26.0	27.0	28.1	향군로	29.8	30.4	30.6
해운대로	35.4	35.7	34.9	향남로	33.8	38.3	41.4
해운대로394번길	33.0	33.4	36.3	향단로	20.0	21.0	20.4
해운대로570번길	28.5	27.5	28.8	향로산로	68.0	69.0	67.6
해운대로61번길	25.0	25.0	24.6	향일암로	39.0	38.0	38.8
해운대해변로	38.2	41.0	38.1	향천1길	45.3	44.6	44.1
해운로	48.0	50.0	49.3	향화로	56.4	55.4	56.4
해원로	58.6	59.3	61.0	허당로	20.3	19.3	19.7
해제지도로	47.0	50.5	49.5	허만석로	51.4	55.2	54.8
해창로	57.4	57.4	58.6	허수아비길	46.7	46.2	43.7
해학로	63.7	63.1	64.1	현릉로	45.1	44.4	44.6
행구로	37.2	38.9	44.1	현릉로718길	36.0	36.9	38.2
행당로	22.1	21.1	22.0	힐티로	45.2	50.4	50.8
행복길	42.6	41.6	41.9	헤이리로	48.6	43.6	47.3
행선로	33.4	32.0	31.3	혁신로	45.6	45.1	43.5
행신로	34.2	34.1	34.0	현곡산단로	63.7	47.6	53.0
행정남로	39.8	43.4	41.6	현남IC로	39.5	41.5	44.1
행정동로	22.4	24.9	28.0	현남길	26.5	28.6	52.8
행정서남로	33.5	32.5	35.7	현내1로	48.3	48.3	49.1
행정서로	22.5	21.9	29.6	현내로	42.4	46.3	36.9
행정안골길	30.0	31.0	31.7	현내향길	48.7	48.6	49.2
행정중앙1로	19.3	17.7	26.4	현대기아로	34.5	33.0	40.3
행정중앙2로	20.9	19.3	25.3	현대대불로	49.5	48.9	49.0

# 제3장 차량 Mobility Report의 교통지표

제1장 차량 Mobility Report 소개

제2장 차량 Mobility Report

[표 15] 연도별 도로명 기준 평일 평균속도 (표 계속)

(단위 : km/h)

도로명	2014년	2015년	2016년	도로명	2014년	2015년	2016년
현대로	52.5	52.5	53.2	호산동로	27.9	28.1	28.3
현무3길	20.0	20.0	22.0	호산로	28.4	28.0	28.5
현문로	41.0	43.0	45.0	호서로	37.1	38.8	43.2
현암로	24.1	24.1	24.6	호성로	46.1	45.9	45.6
현암로125번길	23.0	21.0	17.1	호수로	42.0	43.2	43.9
현창로	25.0	26.0	27.5	호암대로	41.1	41.2	41.0
현충로	41.8	41.5	41.2	호암로	39.8	39.2	40.4
현충원로	51.3	50.9	49.8	호저로	50.5	48.6	47.8
현해로	66.8	64.2	65.4	호평로	27.8	27.1	28.6
현화중앙길	28.0	28.1	28.2	호평로68번길	30.5	30.8	30.5
협력로	22.9	22.9	25.5	호현로	25.9	26.1	25.1
형산강남로	24.6	24.6	23.1	홍교로	50.9	52.3	50.1
형산로	60.2	61.1	57.9	홍남동로	55.1	54.3	53.3
형설로	29.6	29.0	29.3	홍남로	54.0	53.1	51.9
해산로	32.0	31.0	31.8	홍농로	60.9	58.9	53.4
해음로	37.9	37.1	36.9	홍덕굴안길	60.0	61.0	59.4
해천로	51.1	51.3	52.2	홍도로	30.9	31.2	31.3
호계로	31.9	31.8	31.4	홍도평로	45.0	42.5	40.8
호계천로	53.0	53.0	54.7	홍보로	58.2	59.4	56.7
호계황골길	79.6	77.7	35.0	홍산로	32.4	32.2	31.6
호구포로	38.2	37.5	38.2	홍산시장로	26.8	26.8	26.9
호국로	58.7	58.8	60.0	홍선로	38.0	37.0	40.6
호남고속도로	100.8	100.8	96.0	홍술로	54.4	54.4	54.0
호남고속도로지선	99.9	99.9	96.0	홍암로	51.3	51.2	53.3
호남로	79.1	80.2	80.5	홍양길	23.3	23.0	23.4
호매실로	39.0	41.1	40.0	홍유릉로	34.4	33.9	34.1
호매실로104번길	47.0	34.4	31.2	홍유릉로248번길	22.2	21.9	22.9
호명로	52.3	52.3	54.5	홍은중앙로	20.0	20.0	22.1
호미로	37.5	36.9	37.4	홍장남로	60.0	57.0	56.0
호반로	52.5	53.9	54.2	홍장북로	59.5	58.2	55.8

[표 15] 연도별 도로명 기준 평일 평균속도 (표 계속)

(단위 : km/h)

도로명	2014년	2015년	2016년	도로명	2014년	2015년	2016년
홍제천로	31.3	31.7	33.3	화성금곡길	66.3	65.2	65.8
홍천로	48.0	49.0	50.2	화성로	53.1	52.5	53.1
화곡길	27.0	36.0	36.9	화수로	23.6	22.7	22.7
화곡로	32.2	32.2	32.5	화순로	66.5	69.0	71.4
화곡로10길	26.0	26.0	24.9	화신로	26.4	26.0	27.0
화곡로14길	32.6	32.9	32.7	화악산로	43.5	43.9	45.5
화곡로3길	33.1	33.7	32.7	화악지암길	47.2	45.6	46.1
화도진로	24.1	24.5	23.9	화암로	36.0	39.0	36.1
화동길	24.0	19.0	33.1	화양로	51.2	51.2	51.8
화동로	47.2	47.5	47.3	화염사로	49.1	48.4	49.3
화량로	37.6	38.0	37.3	화운로	26.4	26.8	26.6
화량로25길	35.4	31.3	31.3	화전들길	40.0	47.0	39.4
화량로91길	12.5	11.5	12.1	화전로	36.5	32.0	31.8
화명대로	22.9	23.8	23.9	화전산단1로	47.3	48.0	40.3
화무로	46.0	45.0	45.4	화전산단2로	41.0	38.0	42.1
화문로	23.6	23.6	24.5	화전산단3로	41.0	38.0	42.1
화보로	75.3	76.5	77.9	화전산단4로	45.5	48.5	45.0
화봉로	29.0	29.5	30.2	화전산단5로	40.9	38.2	37.8
화부산로	31.5	31.7	30.7	화전산단6로	44.9	45.2	41.4
화산남로	50.0	53.0	51.0	화전산입대로	47.2	44.5	44.1
화산로	47.3	47.7	45.6	화정로	45.9	42.7	41.3
화산로125번길	32.6	32.2	29.4	화정천동로	27.6	28.2	28.4
화산로163번길	30.9	33.0	31.3	화정천서로	29.2	30.2	30.7
화산로17번길	28.0	28.0	27.2	화정천서로8길	17.0	17.0	17.7
화산로39번길	28.0	29.0	31.8	화중로	35.6	35.9	37.2
화산중앙로	43.1	41.7	42.7	화합로	41.7	42.5	42.6
화삼북로	35.3	34.3	34.2	환경로	36.6	39.6	36.8
화서로	41.0	40.9	42.9	활성로	61.0	58.3	57.8
화석로	58.0	61.0	40.8	활천로	29.5	30.0	30.2
화석정로	50.0	49.0	50.4	활터길	22.6	24.6	22.5

# 제3장 차량 Mobility Report의 교통지표

제1장 차량 Mobility Report 소개

제2장 차량 Mobility Report

[표 15] 연도별 도로명 기준 평일 평균속도 (표 계속)

(단위 : km/h)

도로명	2014년	2015년	2016년	도로명	2014년	2015년	2016년
황간동로	48.3	48.4	48.0	황토현로	52.5	53.6	53.7
황간로	54.3	54.1	54.2	황풍로	33.3	45.8	55.4
황강옥전로	56.4	56.2	59.7	황현로	44.7	44.1	45.8
황경길	88.4	87.6	88.0	회나무로	25.0	19.5	24.0
황계폭포로	42.3	44.3	48.6	회남로	51.8	51.4	49.6
황고개로	29.2	29.0	29.9	회남문의로	44.3	46.1	44.5
황골길	30.7	30.5	31.7	회룡로	30.6	35.9	34.6
황금1로	28.0	28.0	20.3	회문산로	47.5	53.0	54.7
황금1로80번길	34.0	33.0	33.1	회미로	50.4	51.9	51.8
황금뜰로	54.5	53.0	52.6	회산로	62.7	63.2	63.9
황금로	42.7	42.2	41.9	회서로	18.0	18.5	25.6
황금로89번길	37.0	38.0	37.1	회성동8길	27.4	58.3	58.1
황도로	49.6	49.4	48.9	회안대로	54.5	54.4	53.3
황등서로	33.0	33.0	33.0	회인내북로	59.5	62.4	60.9
황령대로	37.2	37.6	38.9	회인으로	44.5	44.0	46.6
황령대로319번길	32.2	31.3	31.7	회재로	35.3	34.8	34.8
황령로	46.3	45.8	44.5	회정로	28.5	28.3	27.7
황룡초교로	27.0	28.0	27.9	회진로	51.5	50.6	50.7
황매산로	57.5	51.8	51.6	회천로	57.0	56.0	54.3
황무로	57.6	56.9	57.1	회현로	36.0	36.1	35.9
황물로	24.0	24.3	24.4	횡성로	52.5	48.9	63.2
황산로	59.4	58.8	57.7	효덕로	55.3	52.0	52.8
황산벌로	52.9	53.5	51.9	효덕로300번길	54.0	27.3	42.7
황새울로	26.3	26.4	28.0	효령로	28.4	28.4	28.8
황새울로311번길	19.0	20.0	20.9	효서로	21.0	20.9	21.4
황송로	28.0	28.0	28.6	효성로	43.0	41.0	33.5
황악로	46.9	41.6	35.3	효심로	57.5	59.0	61.4
황태길	39.3	39.4	40.1	효암로	38.0	38.5	38.1
황토로	39.3	40.5	40.5	효열로	28.4	28.0	27.6
황토전길	38.4	38.0	38.1	효우로	59.4	54.5	53.5

[표 15] 연도별 도로명 기준 평일 평균속도

(단위 : km/h)

도로명	2014년	2015년	2016년	도로명	2014년	2015년	2016년
효원로	32.1	32.3	33.2	흥안로	45.5	46.2	46.7
효자각로	29.9	30.9	31.5	흥양길	22.0	22.0	22.1
효자길	21.3	16.4	18.3	흥양로	29.4	32.4	34.7
효자로	39.2	40.1	42.4	흥천로	45.3	42.8	50.3
효창원로	25.0	24.0	23.9	희망1길	38.0	38.0	38.6
효행로	37.2	38.8	45.2	희망공원로	23.7	23.7	24.7
후곡로	32.6	31.8	31.7	희망길	28.5	29.0	29.1
후광길	68.0	98.0	95.7	희망대로	52.1	45.7	46.4
후광대로	56.1	63.9	62.8	희망로	43.2	43.8	44.1
후석로	35.9	34.8	34.8	희망로46번길	40.0	30.0	27.5
후석로326번길	27.3	27.1	27.4	희어재로	27.0	44.2	25.7
후암로	23.2	23.4	23.4	희우정로	18.6	21.0	17.8
후정동로	18.5	18.5	19.0				
후포로	31.7	31.8	33.9				
휘경로	28.2	27.9	29.3				
휴암로	42.6	40.9	36.8				
흑교로	20.6	21.6	21.8				
흑석로	40.0	40.0	41.1				
흘산로	45.8	48.7	44.8				
흙산로	33.0	34.0	32.5				
흥덕3로	54.6	38.3	42.7				
흥덕4로	31.7	49.1	48.1				
흥덕길	50.0	53.5	52.2				
흥덕중앙로	69.7	32.2	32.7				
흥부로	40.0	45.0	45.7				
흥선로	53.1	56.0	58.0				
흥성로	60.7	59.5	59.1				
흥수로	55.5	55.0	50.6				
흥신로	36.0	33.8	39.3				
흥안대로	37.3	37.6	39.0				



# 03

도로등급별 도로명 기준  
연평균 평일/주말 교통량  
(2015년 기준)

- 고속도로, 일반국도, 특별광역시도 -

# 제3장 차량 Mobility Report의 교통지표

제1장 차량 Mobility Report 소개

제2장 차량 Mobility Report

도로명 기준으로 거리가중평균을 수행한 수치 임

## 1) 고속도로

[표 16] 2015년 고속도로 교통량

(단위 : 대/일)

노선	평일	주말	노선	평일	주말
경부고속도로	43,348	45,494	영암순천고속도로	5,753	7,621
경인고속도로	64,961	55,556	오산화성고속도로	14,468	11,744
고창담양고속도로	6,200	7,741	용인서울고속도로	39,521	31,223
광주대구고속도로	5,285	6,828	울산고속도로	26,633	29,620
국회대로	87,062	77,413	익산장수고속도로	6,908	8,861
남해고속도로	28,899	35,205	인천국제공항고속도로	25,377	26,359
남해제1고속도로지선	18,352	22,398	인천대교고속도로	22,766	21,547
남해제2고속도로지선	33,838	38,789	제2경인고속도로	44,755	37,157
당진대전고속도로	12,302	14,531	제2중부고속도로	30,945	35,967
대구부산고속도로	21,557	28,533	중부고속도로	32,306	32,554
대구포항고속도로	14,636	21,429	중부내륙고속도로	19,928	20,138
대전남부순환고속도로	14,001	15,674	중부내륙고속도로지선	22,227	24,229
대전통영간고속도로	10,297	14,899	중앙고속도로	12,926	17,155
동해고속도로	5,853	8,055	중앙고속도로지선	32,792	36,080
무안광주고속도로	11,036	13,228	천안논산고속도로	22,106	27,123
봉담동탄고속도로	21,624	18,103	청주상주고속도로	15,355	15,257
부산포항고속도로	7,202	9,336	춘천동홍천고속도로	6,862	11,971
서울외곽순환고속도로	80,285	72,780	평택시흥고속도로	31,016	28,071
서울춘천고속도로	19,299	28,717	평택제천고속도로	16,046	16,459
서천공주고속도로	6,824	10,346	평택화성고속도로	19,557	17,855
서해안고속도로	20,331	24,596	호남고속도로	19,482	23,093
순천완주고속도로	9,381	12,663	호남고속도로지선	22,310	24,778
영동고속도로	36,093	42,017			

## 2) 일반국도

[표 17] 2015년 일반국도 교통량

(단위 : 대/일)

도로명	지역	평일	주말	도로명	지역	평일	주말
개화동로	서울특별시	43,419	38,809	종로	서울특별시	35,286	32,137
경춘북로	서울특별시	18,494	20,841	중산로	서울특별시	7,618	7,648
공항대로	서울특별시	22,382	20,309	천호대로	서울특별시	34,755	32,939
노들로	서울특별시	39,124	32,428	태봉로	서울특별시	13,037	8,359
농수산시장로	서울특별시	22,191	19,542	통일로	서울특별시	13,093	12,161
동일로	서울특별시	38,068	36,269	하늘길	서울특별시	20,600	19,451
마포대로	서울특별시	45,271	37,189	한내길	서울특별시	21,306	16,447
망우로	서울특별시	22,975	20,779	가남로	인천광역시	4,312	3,559
방화대로	서울특별시	18,416	14,458	가정로	인천광역시	7,682	7,205
사직로	서울특별시	34,661	28,981	가정로38번길	인천광역시	4,554	3,476
새문안로	서울특별시	37,213	30,178	강화대로	인천광역시	6,556	9,698
선유로	서울특별시	51,662	48,307	경인로	인천광역시	26,506	24,834
성산로	서울특별시	40,030	36,600	독배로	인천광역시	7,563	6,624
세종대로	서울특별시	33,967	26,671	백범로	인천광역시	28,164	26,041
송파대로	서울특별시	38,202	35,981	봉오대로	인천광역시	7,844	6,916
신촌로	서울특별시	31,902	30,005	샛골로	인천광역시	7,590	6,669
안양천로	서울특별시	22,827	17,724	서곶로	인천광역시	27,706	24,119
양재대로	서울특별시	42,113	38,080	석정로	인천광역시	12,023	10,542
양화로	서울특별시	35,929	37,450	송림로	인천광역시	3,334	2,766
여의대로	서울특별시	47,015	37,308	아나지로	인천광역시	10,887	8,437
연서로	서울특별시	22,437	21,955	아암대로	인천광역시	16,779	11,677
영동대로	서울특별시	46,863	40,997	인중로	인천광역시	14,374	10,044
오목로19길	서울특별시	34,401	30,528	인화로	인천광역시	1,062	2,271
왕산로	서울특별시	24,441	23,248	장고개로	인천광역시	19,899	16,934
용마산로	서울특별시	20,549	20,827	구덕로	부산광역시	16,295	17,392
월드컵로	서울특별시	29,216	25,902	금곡대로	부산광역시	22,623	24,406
자양로	서울특별시	22,225	23,062	금정로	부산광역시	15,037	16,304
조정대로	서울특별시	55,429	50,313	기장대로	부산광역시	11,083	11,698

# 제3장 차량 Mobility Report의 교통지표 | 제1장 차량 Mobility Report 소개 | 제2장 차량 Mobility Report

[표 17] 2015년 일반국도 교통량 (표 계속)

(단위 : 대/일)

도로명	지역	평일	주말	도로명	지역	평일	주말
낙동대로	부산광역시	8,921	9,560	북문대로	광주광역시	18,000	17,136
낙동북로	부산광역시	28,744	27,029	사암로	광주광역시	17,910	14,803
만덕대로	부산광역시	35,364	39,168	삼소로	광주광역시	4,835	4,380
망양로	부산광역시	11,155	11,262	상무대로	광주광역시	30,454	28,709
반송로	부산광역시	19,217	21,296	서문대로	광주광역시	19,865	19,109
신암로	부산광역시	26,720	28,952	송도로	광주광역시	11,852	12,104
이화로	부산광역시	4,616	5,353	엠코로	광주광역시	3,243	3,101
일광로	부산광역시	4,212	3,661	어등대로	광주광역시	14,605	16,201
장곡길	부산광역시	2,791	2,321	제봉로	광주광역시	16,812	16,650
충렬대로	부산광역시	42,667	48,885	죽봉대로	광주광역시	37,276	38,485
고산로	대구광역시	31,516	32,942	첨단과기로	광주광역시	11,051	8,297
노원로	대구광역시	15,728	12,206	추성로	광주광역시	7,810	9,114
달구벌대로	대구광역시	38,167	38,473	필문대로	광주광역시	29,097	26,642
동북로	대구광역시	32,194	30,679	공단로	울산광역시	4,600	4,767
두류공원로	대구광역시	25,409	25,655	남부순환도로	울산광역시	24,701	26,063
무열로	대구광역시	28,002	27,800	남산로	울산광역시	25,267	25,756
비슬로	대구광역시	7,926	7,027	남창로	울산광역시	14,717	15,306
서대구로	대구광역시	31,560	32,975	다운로	울산광역시	7,130	7,227
성당로	대구광역시	26,661	27,478	당월로	울산광역시	8,032	5,051
안심로	대구광역시	20,980	19,991	동해안로	울산광역시	4,034	6,152
월배로	대구광역시	28,982	29,345	두산로	울산광역시	5,347	3,607
칠곡중앙대로	대구광역시	24,492	25,650	두왕로	울산광역시	25,855	23,118
태전로	대구광역시	6,951	5,665	명륜로	울산광역시	18,113	17,757
팔달로	대구광역시	26,555	26,475	무룡로	울산광역시	11,718	15,677
화랑로	대구광역시	32,952	31,504	문수로	울산광역시	38,970	39,117
남문로	광주광역시	9,724	9,556	반구대로	울산광역시	6,060	6,534
대남대로	광주광역시	27,987	26,878	봉월로	울산광역시	22,082	20,870
독립로	광주광역시	22,006	20,541	봉월로151번길	울산광역시	30,405	30,038
동곡로	광주광역시	18,243	18,443	북부순환도로	울산광역시	27,250	29,135
동문대로	광주광역시	17,145	19,829	북부순환도로1번길	울산광역시	42,005	45,626

[표 17] 2015년 일반국도 교통량 (표 계속)

(단위 : 대/일)

도로명	지역	평일	주말	도로명	지역	평일	주말
삼산로	울산광역시	41,211	40,964	과천대로	경기도	42,982	39,230
삼호로	울산광역시	34,715	36,158	관터길	경기도	15,994	22,009
수암로	울산광역시	38,333	38,804	국도대체우회도로	경기도	16,562	13,745
양지다골목	울산광역시	39,673	39,400	군청앞길	경기도	5,318	5,712
울밀로	울산광역시	13,981	18,009	군포로	경기도	29,158	23,658
웅촌로	울산광역시	16,097	15,002	금신로	경기도	22,313	17,757
원산로	울산광역시	4,202	2,243	금하로	경기도	21,384	18,594
해맞이로	울산광역시	3,796	5,018	김포대로	경기도	23,771	22,600
계룡로	대전광역시	35,351	34,299	남북대로	경기도	11,173	8,991
대전로	대전광역시	17,949	15,878	남양로	경기도	1,475	639
대종로	대전광역시	22,217	20,992	남양로621번길	경기도	4,524	2,898
대종로224번길	대전광역시	8,954	7,848	남양성지로	경기도	1,146	744
삼정로	대전광역시	14,511	15,692	남양시장로	경기도	1,772	1,255
신탄진로	대전광역시	24,233	19,580	남양시장로25번길	경기도	1,731	1,210
월드컵대로484번길	대전광역시	13,689	13,054	농도원1길	경기도	1,280	1,018
유성대로	대전광역시	25,196	24,569	단월로	경기도	5,780	5,588
충무로	대전광역시	11,049	10,131	덕영대로	경기도	22,361	23,558
현충원로	대전광역시	19,491	20,744	동구릉로	경기도	17,704	16,132
미리내로	세종특별자치시	5,588	5,602	마유산로	경기도	1,911	2,822
세종로	세종특별자치시	14,262	13,589	매산로	경기도	22,558	24,184
조치원로	세종특별자치시	15,805	15,060	매송고색로	경기도	20,075	17,687
허만석로	세종특별자치시	8,364	7,573	미사대로	경기도	5,826	8,257
개군로	경기도	5,021	5,551	발안양감로	경기도	1,989	1,362
개화동길	경기도	35,221	32,281	방죽로	경기도	1,613	1,047
검단산로	경기도	13,801	16,573	백옥대로	경기도	15,278	12,964
경강로	경기도	6,248	8,015	버들로	경기도	6,175	3,214
경기대로	경기도	21,198	19,157	벌말로	경기도	21,542	17,097
경수대로	경기도	39,208	36,431	북하2로	경기도	3,131	2,328
경춘로	경기도	11,645	15,521	봉영로	경기도	1,621	1,253
경충대로	경기도	15,655	14,376	부마로	경기도	5,337	5,491

# 제3장 차량 Mobility Report의 교통지표

제1장 차량 Mobility Report 소개

제2장 차량 Mobility Report

[표 17] 2015년 일반국도 교통량 (표 계속)

(단위 : 대/일)

도로명	지역	평일	주말	도로명	지역	평일	주말
부일로	경기도	16,084	16,443	오정로	경기도	13,498	10,676
부천로	경기도	18,430	15,856	용인대로	경기도	16,967	13,370
북한강로	경기도	4,148	5,777	유명로	경기도	2,259	3,265
산단로	경기도	20,777	13,522	울곡로	경기도	5,815	7,284
삼작로	경기도	17,194	11,209	은행나무로	경기도	2,615	1,267
삼천병마로	경기도	17,010	13,215	임진각로	경기도	1,495	2,677
삼청병마로	경기도	1,941	1,608	장감로	경기도	3,521	3,430
서동대로	경기도	12,304	10,911	장여로	경기도	2,481	2,345
서해안로	경기도	30,380	27,651	전곡로	경기도	2,427	2,519
석천로	경기도	1,763	1,075	전영로	경기도	3,579	3,705
설악로	경기도	5,212	8,715	정조로	경기도	16,203	15,437
성남대로	경기도	25,312	23,466	정조로777번길	경기도	14,018	14,076
성장간선로	경기도	14,505	12,881	조종로	경기도	5,533	7,540
송산로	경기도	22,607	19,312	죽양대로	경기도	11,674	9,438
수인로	경기도	35,653	30,200	중부대로	경기도	15,797	14,438
승진길	경기도	9,101	8,534	중앙대로	경기도	34,551	36,768
시민로	경기도	20,084	20,202	창릉대로	경기도	29,202	25,267
시흥대로	경기도	23,556	18,873	창우로	경기도	17,489	19,801
신영일로	경기도	5,475	5,407	청운로	경기도	181	331
신흥로	경기도	30,114	26,339	태장로	경기도	23,005	18,896
쌍봉로	경기도	1,200	912	태허정로	경기도	6,523	9,077
아차산로	경기도	18,125	15,630	팔달문로	경기도	11,768	11,697
양근로	경기도	5,207	5,851	팽성로	경기도	17,697	16,487
양연로	경기도	3,596	4,637	평택시흥고속도로	경기도	8,907	4,889
여양1로	경기도	3,130	2,976	평택호1길	경기도	3,645	2,522
여양로	경기도	4,395	4,768	평화로	경기도	9,580	9,198
여월로	경기도	8,433	9,351	포승향남로	경기도	8,540	6,027
여주북로	경기도	4,366	4,518	포은대로	경기도	28,941	22,784
역전길	경기도	4,246	4,969	포천로	경기도	6,490	5,388
연신로	경기도	2,740	3,389	하남대로	경기도	14,681	12,764

[표 17] 2015년 일반국도 교통량 (표 계속)

(단위 : 대/일)

도로명	지역	평일	주말	도로명	지역	평일	주말
한빛길	경기도	5,748	6,527	동해고속도로	강원도	1,495	1,998
행정남로	경기도	2,069	1,762	동해대로	강원도	6,208	8,541
행정서남로	경기도	392	495	마산길	강원도	1,884	2,135
행주로	경기도	6,143	1,916	묘장로	강원도	306	543
향남로	경기도	1,043	901	미시령로	강원도	7,223	12,432
호국로	경기도	9,432	9,113	발한로	강원도	5,026	6,424
호반로	경기도	1,322	1,984	방내로	강원도	411	497
호현로	경기도	7,031	6,797	백두대간로	강원도	1,177	1,323
화성로	경기도	15,516	12,824	봉양6길	강원도	576	533
회안대로	경기도	16,482	14,538	부연동길	강원도	93	111
효행로	경기도	11,834	10,432	북원로	강원도	5,112	5,593
흥안대로	경기도	35,925	33,983	비봉로	강원도	712	559
흥안로	경기도	28,689	26,202	사내천로	강원도	1,752	1,859
가락재로	강원도	374	379	삼팔선로	강원도	709	705
가화로	강원도	1,315	1,881	서동로	강원도	1,388	1,845
간성로	강원도	3,116	3,352	성동로	강원도	205	243
간척월명로	강원도	3,442	3,770	속사재길	강원도	511	757
강원남로	강원도	7,050	9,060	수피령로	강원도	486	684
강원남부로	강원도	3,678	4,644	순환대로	강원도	3,955	5,248
광치령로	강원도	2,214	2,468	신남로	강원도	1,477	2,116
구룡령로	강원도	884	1,229	아침못길	강원도	542	449
구산길	강원도	2,817	3,320	아홉사리로	강원도	1,062	2,090
금강산로	강원도	1,476	1,358	안산1길	강원도	825	991
금화로	강원도	560	832	연당로	강원도	2,217	2,430
김화로	강원도	185	171	영동고속도로	강원도	487	682
남대천로	강원도	370	475	영월로	강원도	702	1,076
내린천로	강원도	705	1,099	오대천로	강원도	1,065	1,300
노루고개길	강원도	518	806	오봉산길	강원도	3,420	3,880
단실로	강원도	3,938	4,806	옥계로	강원도	553	1,124
동태백로	강원도	1,486	1,743	와수1로	강원도	224	216

# 제3장 차량 Mobility Report의 교통지표

제1장 차량 Mobility Report 소개

제2장 차량 Mobility Report

[표 17] 2015년 일반국도 교통량 (표 계속)

(단위 : 대/일)

도로명	지역	평일	주말	도로명	지역	평일	주말
와수로	강원도	533	663	계백로	충청남도	17,614	17,954
용담길	강원도	734	884	곡교천로	충청남도	5,803	4,593
운두령로	강원도	352	508	공수원로	충청남도	3,733	4,694
원동재로	강원도	1,206	1,453	금강로	충청남도	11,739	12,038
원문로	강원도	14,627	13,551	금계산로	충청남도	2,178	4,227
인제로	강원도	1,095	661	금벽로	충청남도	12,432	13,497
정선로	강원도	1,565	1,852	금산로	충청남도	6,810	7,090
정중앙로	강원도	1,166	1,060	남문1로	충청남도	838	864
제원로	강원도	2,162	2,390	남부대로	충청남도	17,660	16,417
진고개로	강원도	935	1,545	남부순환로	충청남도	5,106	6,829
진부령로	강원도	1,275	1,957	남천안대로	충청남도	13,312	15,171
추용로	강원도	65	220	내포로	충청남도	4,489	5,641
춘양로	강원도	3,148	3,800	논산대로	충청남도	5,721	5,084
춘천로	강원도	1,658	2,344	다북로	충청남도	2,293	2,601
치악로	강원도	3,513	4,473	대백제로	충청남도	3,071	3,757
칠현로	강원도	1,811	1,815	대전통영간고속도로	충청남도	5,371	5,902
태기로	강원도	1,698	1,452	대전항로	충청남도	1,263	2,572
태백로	강원도	5,794	6,006	대청로	충청남도	2,689	3,721
태백산로	강원도	678	1,084	대해로	충청남도	7,020	11,229
평창강로	강원도	1,632	2,063	대호로	충청남도	437	390
평창남로	강원도	1,663	2,220	대호만로	충청남도	252	511
평창대로	강원도	2,864	2,659	덕평로	충청남도	3,490	2,590
포화로	강원도	1,548	1,963	도청대로	충청남도	1,060	1,341
하오재로	강원도	259	408	동대리길	충청남도	6,685	7,522
현남IC로	강원도	628	1,272	득안대로	충청남도	7,049	6,834
황강길	강원도	2,512	2,534	만수로	충청남도	2,480	3,595
횡성로	강원도	8,146	7,964	매봉로	충청남도	3,261	2,827
강경로	충청남도	2,741	3,531	명지1로	충청남도	6,070	4,999
강변1로	충청남도	1,830	2,536	명탄서원길	충청남도	2,064	2,055
강변로	충청남도	4,226	4,666	무금로	충청남도	1,526	1,631

[표 17] 2015년 일반국도 교통량 (표 계속)

(단위 : 대/일)

도로명	지역	평일	주말	도로명	지역	평일	주말
문화로	충청남도	6,319	5,160	왕릉로	충청남도	1,184	1,398
문화마을로	충청남도	676	461	외암로	충청남도	2,615	4,302
반포세종로	충청남도	1,752	2,683	우금티로	충청남도	3,600	4,557
백제문화로	충청남도	2,797	3,564	웅진로	충청남도	2,588	2,370
백제큰길	충청남도	3,599	4,726	유관순길	충청남도	6,533	5,634
복수로	충청남도	2,504	4,020	유구외곽로	충청남도	2,267	2,461
봉항로	충청남도	5,623	4,865	윤봉길로	충청남도	3,364	4,349
북부산업로	충청남도	9,058	7,582	은동로	충청남도	355	556
북포로	충청남도	2,136	2,810	장교로	충청남도	4,165	4,230
비봉흥성로	충청남도	157	163	장기로	충청남도	5,732	6,324
삼성대로	충청남도	24,667	19,816	장산로	충청남도	1,308	2,005
서대산길	충청남도	1,484	2,051	장영실로	충청남도	11,505	10,109
서대산로	충청남도	2,418	2,622	정안농공단지길	충청남도	1,656	2,184
서부로	충청남도	2,171	2,333	정안세종로	충청남도	5,611	4,972
서해로	충청남도	13,192	12,499	중앙1길	충청남도	1,399	2,114
성왕로	충청남도	1,735	2,443	차동로	충청남도	3,048	3,189
성주산로	충청남도	2,924	4,098	차령로	충청남도	7,449	8,603
성진로	충청남도	1,893	2,302	창봉길	충청남도	598	1,008
성충로	충청남도	2,324	3,495	천수만로	충청남도	4,565	9,170
수덕사로	충청남도	1,094	2,192	천안대로	충청남도	19,285	17,686
송암길	충청남도	2,023	1,694	충서로	충청남도	5,225	5,546
송암로	충청남도	1,176	942	충의로	충청남도	4,749	4,574
아산로	충청남도	17,198	17,020	충절로	충청남도	1,948	1,972
아산밸리로	충청남도	5,783	4,034	충청수영로	충청남도	1,895	1,633
안면대로	충청남도	1,860	2,983	칠갑산로	충청남도	3,429	4,633
안비범길	충청남도	2,949	3,059	평신1로	충청남도	2,256	1,132
예당평야로	충청남도	3,686	3,266	한티로	충청남도	1,923	2,604
예덕로	충청남도	3,019	3,761	홍보로	충청남도	911	1,057
온양순환로	충청남도	11,103	11,303	홍수로	충청남도	2,676	3,666
온천대로	충청남도	13,625	14,731	1순환로	충청북도	6,642	6,441

# 제3장 차량 Mobility Report의 교통지표 | 제1장 차량 Mobility Report 소개 | 제2장 차량 Mobility Report

[표 17] 2015년 일반국도 교통량 (표 계속)

(단위 : 대/일)

도로명	지역	평일	주말	도로명	지역	평일	주말
3순환로	충청북도	3,298	2,881	상당로	충청북도	18,700	17,815
가곡로	충청북도	3,009	3,613	생거진천로	충청북도	11,352	8,663
가로수로	충청북도	14,784	14,733	생음대로	충청북도	2,244	2,536
거곡대로	충청북도	3,630	5,780	서부순환대로	충청북도	731	918
고수제로	충청북도	1,802	2,908	선암계곡로	충청북도	294	555
괴강로	충청북도	2,327	3,290	신초평로	충청북도	3,454	1,968
괴산로	충청북도	1,142	1,622	안내보은로	충청북도	1,868	2,315
구룡로	충청북도	4,623	6,144	영동로	충청북도	1,530	1,910
구방7길	충청북도	1,182	1,246	영동황간로	충청북도	2,485	2,872
금사로	충청북도	3,618	3,208	월악로	충청북도	1,006	1,875
금평로	충청북도	696	975	읍내로	충청북도	3,651	5,339
난계로	충청북도	3,761	3,607	죽령로	충청북도	626	811
남부로	충청북도	1,604	1,681	중부로	충청북도	4,384	5,666
남한강로	충청북도	1,175	2,172	중앙2로	충청북도	2,095	3,454
내토로	충청북도	10,358	11,920	중원대로	충청북도	6,612	6,860
단양로	충청북도	4,242	4,777	청남로	충청북도	15,319	13,853
단양로14길	충청북도	1,611	1,507	청주상주고속도로	충청북도	707	649
단재로	충청북도	7,191	8,033	청주역로	충청북도	822	814
덕금로	충청북도	6,636	5,056	초평로	충청북도	3,545	2,247
동학로	충청북도	612	1,563	충민로	충청북도	1,503	2,240
문진로	충청북도	3,316	3,064	충원대로	충청북도	6,118	7,256
백곡로	충청북도	2,357	2,643	충청내륙로	충청북도	9,395	9,247
별방창원로	충청북도	616	922	충청대로	충청북도	8,892	8,845
보은미원로	충청북도	2,319	2,678	회인로	충청북도	397	696
보청대로	충청북도	1,163	1,462	3.15대로	경상남도	15,849	16,061
북부로	충청북도	8,153	10,090	가곡7길	경상남도	3,068	4,191
사직대로	충청북도	23,464	22,992	가야로	경상남도	4,768	5,275
삼보로	충청북도	5,883	5,065	가야산로	경상남도	418	1,366
삼봉로	충청북도	6,805	7,856	가야시장로	경상남도	344	908
상경로	충청북도	2,418	2,986	가조가야로	경상남도	281	380

[표 17] 2015년 일반국도 교통량 (표 계속)

(단위 : 대/일)

도로명	지역	평일	주말	도로명	지역	평일	주말
각산로	경상남도	3,782	6,381	마령로	경상남도	1,099	900
거류로	경상남도	671	650	망경로	경상남도	2,903	3,061
거안로	경상남도	1,736	2,545	명덕로	경상남도	2,414	3,345
거제대로	경상남도	10,694	12,378	밀양대공원로	경상남도	6,139	9,300
거제북로	경상남도	2,762	3,044	밀양대로	경상남도	6,151	8,787
거함대로	경상남도	2,051	2,216	밤밭고개로	경상남도	13,734	16,073
경남대로	경상남도	7,520	6,941	백산길	경상남도	1,515	2,232
경서대로	경상남도	3,282	4,306	봉양로	경상남도	3,332	4,609
고암성산대로	경상남도	1,149	1,826	빠재로	경상남도	726	1,274
공룡로	경상남도	372	817	사천대로	경상남도	13,017	15,080
국도우회로	경상남도	3,818	4,285	사포로	경상남도	645	641
금관대로	경상남도	20,629	18,404	산업로	경상남도	12,333	14,593
김해대로	경상남도	17,868	15,823	산청대로	경상남도	4,331	4,428
낙동남로	경상남도	24,666	21,471	삼랑6길	경상남도	4,100	4,848
남명로	경상남도	391	1,256	삼랑진로	경상남도	1,345	1,651
남서대로	경상남도	109	170	삼진의거대로	경상남도	4,100	4,659
남일로	경상남도	2,734	3,323	삼천포대교로	경상남도	5,294	8,132
남해대로	경상남도	1,657	2,912	상동로	경상남도	1,947	4,700
남해안대로	경상남도	12,873	16,727	상정대로	경상남도	2,996	3,618
대신로	경상남도	4,235	4,406	새마을로	경상남도	2,696	3,626
대야로	경상남도	1,496	1,832	생림대로	경상남도	6,217	6,332
덕계로	경상남도	1,067	1,060	소상로	경상남도	1,228	1,374
도산일주로	경상남도	74	82	순환로	경상남도	2,661	2,354
돌고지로	경상남도	868	1,316	신차로	경상남도	292	484
동부대로	경상남도	6,437	7,840	신촌본포로	경상남도	4,201	5,065
동부로	경상남도	1,688	1,988	안정로	경상남도	3,287	2,614
동서대로	경상남도	11,035	8,069	양산대로	경상남도	13,675	12,814
동서로	경상남도	1,191	1,583	영산계성로	경상남도	5,834	5,150
동의보감대로	경상남도	68	320	영산장마로	경상남도	1,847	2,070
동진로	경상남도	4,432	5,052	영서로	경상남도	1,985	2,116

# 제3장 차량 Mobility Report의 교통지표

제1장 차량 Mobility Report 소개

제2장 차량 Mobility Report

[표 17] 2015년 일반국도 교통량 (표 계속)

(단위 : 대/일)

도로명	지역	평일	주말	도로명	지역	평일	주말
옥산로	경상남도	1,180	1,651	친환경로2720번길	경상남도	77	284
온정청암로	경상남도	712	978	친환경로3561번길	경상남도	150	254
온천로	경상남도	7,295	7,071	하동포구대로	경상남도	2,137	3,321
용평중앙길	경상남도	326	394	한들로	경상남도	330	320
우포1대로	경상남도	1,433	2,115	함마대로	경상남도	3,303	3,405
웅상대로	경상남도	18,585	17,572	함안대로	경상남도	3,468	3,214
웅양로	경상남도	553	766	함양로	경상남도	925	1,042
위양로	경상남도	481	162	합천대로	경상남도	3,143	3,674
유어장마로	경상남도	643	940	해원로	경상남도	13,597	13,600
육십령로	경상남도	830	905	화전로	경상남도	1,327	1,914
의령대로	경상남도	3,688	5,036	황강옥전로	경상남도	208	253
의창대로	경상남도	18,195	17,946	회진로	경상남도	2,794	3,202
의합대로	경상남도	1,322	1,317	3공단3로	경상북도	10,879	9,417
정령대로	경상남도	11,417	11,794	가산로	경상북도	9,514	8,823
조선특구로	경상남도	1,011	1,080	가천로	경상북도	487	865
지리산대로	경상남도	2,014	2,955	가흥로	경상북도	3,021	3,932
지리산대로4763번길	경상남도	2,199	2,979	갈산로	경상북도	752	1,223
진마대로	경상남도	4,806	6,104	감은로	경상북도	1,041	1,991
진북산업로	경상남도	636	810	강변대로	경상북도	4,309	3,451
진산대로	경상남도	12,390	15,370	강변서로	경상북도	6,039	5,114
진주대로	경상남도	10,335	10,097	건포산업로	경상북도	7,609	6,728
진주성로	경상남도	6,392	5,786	경감로	경상북도	1,456	2,103
진함로	경상남도	697	791	경동로	경상북도	2,657	3,755
진해대로	경상남도	18,052	17,389	경북대로	경상북도	6,206	6,795
창동로	경상남도	1,242	1,842	경상대로	경상북도	5,380	5,897
창렬로	경상남도	6,436	5,511	경서로	경상북도	6,239	7,223
창밀로	경상남도	1,290	1,749	경안로	경상북도	9,422	9,884
청매로	경상남도	914	1,314	경청로	경상북도	5,632	7,171
초계중앙로	경상남도	1,255	1,103	경포로	경상북도	12,282	12,953
친환경로	경상남도	328	434	관문로	경상북도	4,986	3,798

[표 17] 2015년 일반국도 교통량 (표 계속)

(단위 : 대/일)

도로명	지역	평일	주말	도로명	지역	평일	주말
광복로	경상북도	1,838	2,438	상주다인로	경상북도	913	1,296
구성로	경상북도	2,301	3,034	새천년대로	경상북도	16,410	16,860
구지길	경상북도	1,239	1,487	서라벌대로	경상북도	20,093	28,553
군청길	경상북도	1,087	1,374	선산대로	경상북도	5,344	5,883
금감로	경상북도	564	667	선상동로	경상북도	572	603
금완로	경상북도	4,077	4,482	선상서로	경상북도	3,974	4,281
금천로	경상북도	698	885	성주가야산로	경상북도	335	660
금호로	경상북도	7,961	6,846	성주로	경상북도	3,166	3,324
기림로	경상북도	1,296	1,811	성주순환로	경상북도	2,541	3,043
가산1로	경상북도	4,656	3,384	소천로	경상북도	1,980	2,884
김선로	경상북도	2,781	2,830	소티재로	경상북도	11,633	11,160
김천로	경상북도	20,592	16,897	속리산로	경상북도	722	1,334
꽃동산로	경상북도	4,527	5,061	송곡로	경상북도	1,142	1,290
낙동강변로	경상북도	3,690	3,940	송설로	경상북도	9,968	10,090
남김천대로	경상북도	1,928	2,938	수출대로	경상북도	16,551	17,807
남순환로	경상북도	2,206	2,749	시청로	경상북도	5,938	6,064
단석로	경상북도	1,227	2,111	신기앞길	경상북도	4,896	5,346
대가야로	경상북도	2,774	3,626	심산로	경상북도	5,993	5,899
대경로	경상북도	9,832	9,765	아은로	경상북도	2,271	3,270
대덕로	경상북도	188	378	양금로	경상북도	4,540	5,104
동고령로	경상북도	1,681	2,203	어르말길	경상북도	181	1,048
매호로	경상북도	27	0	영남대로	경상북도	5,026	5,271
못골길	경상북도	1,262	1,284	영남제일로	경상북도	2,287	2,387
문경대로	경상북도	3,522	5,422	영덕로	경상북도	2,100	3,237
백암온천로	경상북도	813	1,363	영불로	경상북도	4,454	7,386
불영계곡로	경상북도	1,966	3,116	영양로	경상북도	1,147	1,508
불종로	경상북도	3,270	3,794	영일만대로	경상북도	3,823	3,948
산양로	경상북도	331	449	예영로	경상북도	3,065	3,421
삼강로	경상북도	503	766	예지로	경상북도	1,632	1,540
상무로	경상북도	2,511	2,903	예천대로	경상북도	1,923	2,497

# 제3장 차량 Mobility Report의 교통지표

제1장 차량 Mobility Report 소개

제2장 차량 Mobility Report

[표 17] 2015년 일반국도 교통량 (표 계속)

(단위 : 대/일)

도로명	지역	평일	주말	도로명	지역	평일	주말
육계2공단로	경상북도	7,721	7,756	풍양로	경상북도	638	764
외머리로	경상북도	1,078	1,202	하저길	경상북도	807	1,075
용시길	경상북도	1,931	1,105	한방로	경상북도	3,419	3,457
용암로	경상북도	6,034	5,354	형산로	경상북도	10,905	8,447
울진북로	경상북도	2,991	2,787	환경로	경상북도	3,759	3,502
원당로	경상북도	3,701	5,227	가마골로	전라남도	582	1,176
원화로	경상북도	18,985	21,051	갈재로	전라남도	643	948
월성로	경상북도	7,742	10,509	강남로	전라남도	3,603	3,864
육사로	경상북도	4,615	5,178	강진서부로	전라남도	3,091	3,123
입실로	경상북도	4,765	4,786	개포로	전라남도	239	413
자산로	경상북도	12,407	11,050	거금로	전라남도	317	409
정몽주로	경상북도	2,315	1,889	거금일주로	전라남도	285	327
제비원로	경상북도	5,348	5,187	건재로	전라남도	6,603	6,122
중앙고속도로	경상북도	4,816	5,583	고금로	전라남도	1,827	1,993
중앙시장길	경상북도	18,826	16,001	고인돌길	전라남도	703	1,163
지천로	경상북도	2,526	3,228	고인돌대로	전라남도	2,317	2,474
지천로157번길	경상북도	1,334	1,021	고천암로	전라남도	529	565
참별로	경상북도	1,872	2,801	고하대로	전라남도	6,592	7,514
천문로	경상북도	3,103	4,021	고흥로	전라남도	1,881	2,346
청량로	경상북도	2,971	2,046	곡순로	전라남도	1,568	1,443
청려로	경상북도	1,120	1,853	공룡대로	전라남도	4,080	4,641
청옥로	경상북도	2,346	3,328	공향로	전라남도	7,229	6,510
청화로	경상북도	2,553	3,155	관광레저로	전라남도	4,541	4,929
최무선로	경상북도	9,011	6,383	관광로	전라남도	202	108
철곡대로	경상북도	9,810	8,053	구례로	전라남도	722	1,512
탑골길	경상북도	171	160	국사로	전라남도	1,148	1,512
태종로	경상북도	11,319	13,028	금영로	전라남도	2,201	2,468
퇴계로	경상북도	2,083	2,295	나주서부로	전라남도	1,567	1,581
파인토피아로	경상북도	3,147	4,452	남부관광로	전라남도	1,202	1,459
포석로	경상북도	2,082	2,935	남승룡로	전라남도	9,111	10,388

[표 17] 2015년 일반국도 교통량 (표 계속)

(단위 : 대/일)

도로명	지역	평일	주말	도로명	지역	평일	주말
노사로	전라남도	1,221	1,002	봉성로	전라남도	677	1,235
녹색로	전라남도	4,057	4,578	상암로	전라남도	4,098	4,348
녹차로	전라남도	1,335	2,638	서문성터길	전라남도	5,777	5,740
단풍로	전라남도	1,025	1,806	선소중양길	전라남도	706	471
담순로	전라남도	2,319	2,936	섬진강대로	전라남도	1,697	3,591
대교로	전라남도	6,673	7,800	섬진강로	전라남도	1,382	2,022
대항강로	전라남도	550	656	섬진강매화로	전라남도	1,911	2,907
도서관길	전라남도	5,536	4,850	송광사길	전라남도	749	1,131
돈청길	전라남도	245	273	송재로	전라남도	420	560
돌산로	전라남도	2,612	3,368	송평로	전라남도	216	216
동주로	전라남도	1,643	1,801	수달생대로	전라남도	88	83
둔전길	전라남도	921	1,013	순광로	전라남도	15,371	15,188
땅끝대로	전라남도	4,378	5,399	순천로	전라남도	4,257	4,823
땅끝해안로	전라남도	799	1,256	송주로	전라남도	1,077	1,168
모후로	전라남도	1,102	1,638	신월로	전라남도	8,519	8,775
무옥로	전라남도	1,377	1,566	신재로	전라남도	2,933	3,732
무정로	전라남도	1,689	2,021	쌍향수길	전라남도	949	1,440
무평로	전라남도	10,430	11,333	압해로	전라남도	171	227
백강로	전라남도	10,145	9,920	에프1경주장로	전라남도	2,387	2,585
백아로	전라남도	406	507	엑스포대로	전라남도	11,443	13,389
백양로	전라남도	928	1,716	여수산단로	전라남도	44	66
백운1로	전라남도	2,252	1,895	영광로	전라남도	6,513	7,401
백운2로	전라남도	532	397	영나로	전라남도	1,536	2,045
백운3로	전라남도	1,907	3,509	영산로	전라남도	5,800	5,988
백운로	전라남도	8,421	7,688	영산포로	전라남도	3,613	4,057
백포해안로	전라남도	484	314	예제로	전라남도	5,676	7,183
병풍로	전라남도	1,282	1,656	예향로	전라남도	7,398	8,588
보은로	전라남도	2,168	2,259	오산로	전라남도	689	1,167
북룡로	전라남도	482	604	오일시1길	전라남도	1,005	1,086
봉두로	전라남도	629	607	오지호로	전라남도	462	495

# 제3장 차량 Mobility Report의 교통지표

제1장 차량 Mobility Report 소개

제2장 차량 Mobility Report

[표 17] 2015년 일반국도 교통량 (표 계속)

(단위 : 대/일)

도로명	지역	평일	주말	도로명	지역	평일	주말
옥당로	전라남도	1,740	2,318	천마로	전라남도	273	251
옥순로	전라남도	1,193	1,385	천사로	전라남도	48	78
완도로	전라남도	3,093	3,306	청송로	전라남도	1,525	1,883
외초길	전라남도	80	89	청자로	전라남도	1,979	2,638
용덕로	전라남도	753	1,014	청해진로	전라남도	426	700
용안로	전라남도	741	669	청해진로240번길	전라남도	264	101
우석로	전라남도	6,706	6,700	청해진서로	전라남도	514	636
우주로	전라남도	1,500	1,612	추성1로	전라남도	1,014	906
우주항공로	전라남도	2,834	3,374	추월산로	전라남도	958	2,072
월죽로2길	전라남도	1,328	1,572	칠거리예양로	전라남도	1,826	2,502
월현로	전라남도	1,470	1,849	칠곡로	전라남도	202	226
입면로	전라남도	1,259	1,068	태인4길	전라남도	3,126	2,707
장보고대로	전라남도	4,343	4,692	팔영로	전라남도	191	237
장수로	전라남도	1,309	1,681	하서대로	전라남도	6,469	6,363
장흥대로	전라남도	1,970	2,407	하서로	전라남도	4,003	3,709
장흥로	전라남도	1,784	2,533	학교길	전라남도	989	1,189
제철로	전라남도	5,577	4,348	함영로	전라남도	1,763	1,843
조선소길	전라남도	109	96	함장로	전라남도	2,245	2,043
조성로	전라남도	138	138	해강로	전라남도	2,080	2,151
좌수영로	전라남도	11,296	11,345	해남로	전라남도	1,190	1,258
주목로	전라남도	509	660	해남화산로	전라남도	652	852
주석로	전라남도	612	568	해안로	전라남도	50	113
죽녹원로	전라남도	2,259	3,993	해제지도로	전라남도	1,238	1,738
죽향대로	전라남도	7,158	9,273	향화로	전라남도	581	514
죽향문화로	전라남도	3,661	4,058	현해로	전라남도	1,772	2,653
지침6길	전라남도	6,150	8,406	홍농로	전라남도	250	338
진도대로	전라남도	963	1,117	화보로	전라남도	7,485	8,878
채동선대로	전라남도	1,074	1,318	화순로	전라남도	2,962	3,298
천년로	전라남도	750	735	화양로	전라남도	1,354	2,115
천년로8길	전라남도	419	586	화염사로	전라남도	404	1,201

[표 17] 2015년 일반국도 교통량 (표 계속)

(단위 : 대/일)

도로명	지역	평일	주말	도로명	지역	평일	주말
흥성로	전라남도	2,959	2,795	목천대로	전라북도	6,678	6,364
가인로	전라북도	558	1,099	무설로	전라북도	1,540	1,564
강동로	전라북도	247	260	무왕로	전라북도	10,439	9,151
강운로	전라북도	1,315	1,692	무왕로2길	전라북도	5,686	5,283
강천로	전라북도	629	1,003	무주로	전라북도	1,706	2,314
고현로	전라북도	4,011	4,685	무진로	전라북도	357	601
관통로	전라북도	4,674	3,823	밤재로	전라북도	356	457
구동호1길	전라북도	267	480	백산로	전라북도	718	724
구림로	전라북도	349	577	백화로	전라북도	249	287
구암3,1로	전라북도	9,042	9,880	번영로	전라북도	6,265	5,938
구암로	전라북도	6,966	7,016	벚꽃로	전라북도	1,933	2,107
구인로	전라북도	352	395	벽골제로	전라북도	2,640	2,759
구천동로	전라북도	655	1,102	벽성로	전라북도	3,123	3,280
군익로	전라북도	7,719	7,603	변산로	전라북도	906	1,799
귀미로	전라북도	63	73	변산바다로	전라북도	2,511	3,773
금만로	전라북도	3,453	3,543	부령로	전라북도	1,224	1,783
남북로	전라북도	4,189	4,191	부안로	전라북도	3,198	3,575
내장로	전라북도	4,132	4,060	비행로	전라북도	650	671
내장산로	전라북도	4,079	4,389	비흥로	전라북도	1,163	1,030
대동로	전라북도	1,391	1,503	사내로	전라북도	426	468
대둔산로	전라북도	1,542	2,088	산업길	전라북도	19,192	18,722
대섭재길	전라북도	958	918	새만금로	전라북도	147	361
대학로	전라북도	21,095	21,130	새만금북로	전라북도	16,925	16,426
동계1길	전라북도	332	317	샘목로	전라북도	219	349
동장산로	전라북도	3,140	2,338	서부산업도로	전라북도	1,529	1,026
동호로	전라북도	277	526	서평로	전라북도	203	472
라제통문로	전라북도	654	544	석지로	전라북도	1,736	1,865
매창로	전라북도	2,236	2,270	선비로	전라북도	11,081	9,801
모악로	전라북도	3,962	5,030	선연길	전라북도	92	102
모악산자락길	전라북도	6,254	6,888	선운대로	전라북도	1,493	2,284

# 제3장 차량 Mobility Report의 교통지표

제1장 차량 Mobility Report 소개

제2장 차량 Mobility Report

[표 17] 2015년 일반국도 교통량 (표 계속)

(단위 : 대/일)

도로명	지역	평일	주말	도로명	지역	평일	주말
섬진로	전라북도	173	125	장천로	전라북도	1,490	1,388
소성로	전라북도	4,034	4,666	적상산로	전라북도	779	1,053
순정로	전라북도	705	952	적성로	전라북도	35	41
순창로	전라북도	1,198	1,479	전진로	전라북도	5,533	5,784
순환남로	전라북도	1,835	1,887	정읍남로	전라북도	1,631	1,857
순환북로	전라북도	2,961	3,545	정읍대로	전라북도	6,637	5,833
쌍계로	전라북도	774	1,321	정읍북로	전라북도	6,053	4,742
숙고개로	전라북도	13,687	13,259	중앙로	전라북도	5,468	5,319
안덕원길	전라북도	4,532	5,061	지서로	전라북도	1,009	2,096
안용로	전라북도	631	944	진무로	전라북도	1,036	1,062
여용로	전라북도	996	1,256	진성로	전라북도	1,360	1,078
영대로	전라북도	1,470	1,915	진안로	전라북도	1,464	1,626
영원로	전라북도	1,347	1,423	진용로	전라북도	430	419
옥천로	전라북도	6,905	6,876	진장로	전라북도	1,316	1,376
온고을로	전라북도	11,362	12,092	천동로	전라북도	159	172
완주로	전라북도	3,395	4,267	천변로	전라북도	489	443
외항로	전라북도	5,062	2,918	천천북로	전라북도	303	318
요천로	전라북도	2,106	2,120	청정로	전라북도	1,038	1,407
용성로	전라북도	2,060	1,849	춘포로	전라북도	1,994	3,022
월륜길	전라북도	1,857	1,780	춘향로	전라북도	7,022	6,973
월죽로	전라북도	7,743	8,606	충정로	전라북도	7,660	7,594
의총로	전라북도	2,439	1,915	충효로	전라북도	1,113	1,339
익산대로	전라북도	6,013	5,689	태산로	전라북도	757	1,191
인덕로	전라북도	683	764	평동로	전라북도	8,409	9,652
인성로	전라북도	50	44	하공로	전라북도	7,599	6,958
임진로	전라북도	574	659	학근로	전라북도	6,866	6,967
자신로	전라북도	264	275	해망로	전라북도	6,047	5,199
장무로	전라북도	790	900	향단로	전라북도	2,804	3,204
장삼재로	전라북도	1,271	1,386	호남고속도로	전라북도	1,750	2,041
장선길	전라북도	1,219	1,385	호남로	전라북도	7,469	7,252
호성로	전라북도	8,011	8,694	황산로	전라북도	1,893	2,011

### 3) 특별광역시도

[표 18] 2015년 특별·광역시도 교통량

(단위 : 대/일)

도로명	지역	평일	주말	도로명	지역	평일	주말
남부순환로	서울특별시	36,911	34,136	도림로	서울특별시	12,744	11,098
개봉로	서울특별시	13,367	12,608	구로중앙로	서울특별시	21,535	18,612
구일로	서울특별시	8,091	6,246	구로동로	서울특별시	11,948	10,271
안양천로	서울특별시	23,132	17,534	가마산로	서울특별시	14,954	12,194
개봉로19길	서울특별시	9,793	9,650	도림천로	서울특별시	21,162	17,282
안양천로537길	서울특별시	7,564	5,889	대림로	서울특별시	12,959	11,704
오리로	서울특별시	15,344	12,617	시흥대로	서울특별시	33,724	31,088
서해안로	서울특별시	14,756	11,057	신사로	서울특별시	14,278	11,403
개화동로	서울특별시	24,316	21,701	시흥대로161길	서울특별시	7,164	8,425
양천로	서울특별시	15,587	12,663	디지털로	서울특별시	13,798	11,457
방화대로	서울특별시	9,320	7,749	구일길	서울특별시	7,924	6,267
강서로	서울특별시	20,640	18,539	신길로	서울특별시	22,503	17,846
하늘길	서울특별시	10,858	9,084	여의대방로	서울특별시	28,153	24,805
화곡로	서울특별시	32,835	30,427	봉천로	서울특별시	24,536	22,224
목동동로1길	서울특별시	19,668	17,383	신림로	서울특별시	22,284	20,971
남부순환로69길	서울특별시	25,132	23,007	관악로	서울특별시	27,323	25,601
국회대로	서울특별시	43,221	38,970	효령로	서울특별시	17,286	15,866
강서로5길	서울특별시	13,187	12,449	방배로	서울특별시	13,608	12,259
화곡로3길	서울특별시	18,417	15,906	사평대로	서울특별시	33,372	31,458
목동로	서울특별시	17,694	15,896	신반포로	서울특별시	23,491	25,076
신정로6길	서울특별시	16,540	13,364	신반포로3길	서울특별시	15,474	17,132
초원로	서울특별시	5,628	5,138	동작대로	서울특별시	33,638	32,025
가양대로	서울특별시	25,612	21,320	현충로	서울특별시	28,071	26,343
신정로	서울특별시	13,554	11,919	가산디지털1로	서울특별시	4,734	1,582
신목로2길	서울특별시	20,977	16,936	범안로	서울특별시	13,228	14,316
수색로	서울특별시	20,838	18,270	금하로	서울특별시	7,574	6,496
대방천로	서울특별시	9,931	7,919	호암로	서울특별시	15,804	15,604
신풍로	서울특별시	8,709	7,186	독산로	서울특별시	10,970	9,844

# 제3장 차량 Mobility Report의 교통지표

제1장 차량 Mobility Report 소개

제2장 차량 Mobility Report

[표 18] 2015년 특별·광역시도 교통량 (표 계속)

(단위 : 대/일)

도로명	지역	평일	주말	도로명	지역	평일	주말
관천로	서울특별시	4,476	3,888	올림픽대로	서울특별시	6,164	5,319
여의대방로20길	서울특별시	558	637	오목로19길	서울특별시	19,964	16,787
서부샛길	서울특별시	2,639	818	동교로	서울특별시	7,209	7,034
양녕로	서울특별시	24,481	24,711	월드컵북로	서울특별시	15,084	12,204
벚꽃로56길	서울특별시	5,187	4,346	독막로	서울특별시	13,011	12,332
남부순환로191길	서울특별시	4,035	5,750	와우산로	서울특별시	8,081	8,619
남부순환로105길	서울특별시	14,181	13,369	서강로	서울특별시	11,976	10,210
사평대로19길	서울특별시	2,178	1,732	연희로	서울특별시	18,863	18,400
월드컵로	서울특별시	14,175	13,248	대흥로	서울특별시	10,869	10,405
성산로	서울특별시	15,227	13,115	중림로	서울특별시	3,143	3,127
모래내로	서울특별시	9,483	8,376	소월로38길	서울특별시	1,850	727
가좌로	서울특별시	10,355	9,146	소월로	서울특별시	12,415	7,732
자하문로	서울특별시	20,988	16,910	한강대로77길	서울특별시	8,515	8,050
사직로	서울특별시	8,804	8,512	한강대로	서울특별시	32,384	28,862
무교로	서울특별시	12,413	8,816	녹사평대로	서울특별시	24,465	20,940
을지로	서울특별시	20,700	15,501	원효로	서울특별시	16,386	13,544
소공로	서울특별시	24,316	20,438	선유로	서울특별시	22,134	19,789
세종대로	서울특별시	35,556	25,593	당산로	서울특별시	9,330	8,290
청계천로	서울특별시	9,427	6,806	노들로	서울특별시	26,944	24,084
삼일대로	서울특별시	28,986	27,006	양평로	서울특별시	13,146	10,920
퇴계로	서울특별시	31,154	27,694	여의동로	서울특별시	12,949	9,329
소파길	서울특별시	8,017	6,872	여의서로	서울특별시	9,471	7,835
태평로	서울특별시	18,227	18,382	토정로	서울특별시	6,254	5,269
칠패길	서울특별시	21,902	17,439	서빙고로	서울특별시	17,181	15,684
남대문로	서울특별시	23,936	20,006	백범로90길	서울특별시	2,039	1,933
우정국로	서울특별시	17,770	13,768	영등포로	서울특별시	24,266	20,543
청파로	서울특별시	16,362	13,147	의사당대로	서울특별시	20,807	13,433
서소문로	서울특별시	19,280	16,020	여의대로	서울특별시	15,069	7,987
통일로	서울특별시	27,793	26,747	국제금융로	서울특별시	14,299	8,577
공항로	서울특별시	22,518	18,713	노량진로17길	서울특별시	4,232	3,772

[표 18] 2015년 특별·광역시도 교통량 (표 계속)

(단위 : 대/일)

도로명	지역	평일	주말	도로명	지역	평일	주말
노량진로	서울특별시	21,459	18,758	연서로	서울특별시	8,198	9,120
영중로	서울특별시	10,516	9,554	갈현로	서울특별시	7,132	7,008
이촌로46길	서울특별시	19,584	18,147	세검정로	서울특별시	23,577	21,071
이촌로	서울특별시	18,124	16,441	은평로	서울특별시	13,237	11,053
이태원로	서울특별시	18,402	20,292	평창문화로	서울특별시	16,600	14,079
녹사평대로11길	서울특별시	16,537	16,361	정릉로	서울특별시	36,594	34,344
도신로	서울특별시	11,782	9,168	홍은중앙로	서울특별시	13,716	15,861
상도로	서울특별시	22,240	20,958	삼성로	서울특별시	17,532	13,957
노량진로23길	서울특별시	10,756	7,697	강남대로	서울특별시	46,380	43,200
오목로	서울특별시	18,913	16,563	서초대로	서울특별시	24,788	21,458
삼일대로2길	서울특별시	2,936	2,670	서초중앙로	서울특별시	21,396	18,061
대건로	서울특별시	11,776	11,940	테헤란로	서울특별시	45,950	38,829
퇴계로26길	서울특별시	5,192	4,788	도곡로	서울특별시	19,251	16,341
홍제천로	서울특별시	12,299	11,485	도곡동길	서울특별시	22,065	17,896
세종대로20길	서울특별시	16,125	12,211	명달로	서울특별시	12,228	12,503
세종대로18길	서울특별시	17,901	16,991	선릉로	서울특별시	15,635	14,091
율곡로	서울특별시	24,459	21,416	언주로	서울특별시	36,661	30,293
매동1길	서울특별시	200	241	논현로	서울특별시	20,540	16,417
녹사평대로58길	서울특별시	10,994	8,953	삼전로	서울특별시	17,447	16,074
영등포로57길	서울특별시	9,254	7,818	송파대로	서울특별시	12,790	11,291
반포대로	서울특별시	29,105	24,467	양재대로	서울특별시	24,183	21,698
증산로	서울특별시	11,804	10,306	동남로	서울특별시	15,828	12,935
소월로3길	서울특별시	15,587	9,899	중대로2길	서울특별시	8,404	6,877
노들길	서울특별시	11,713	14,833	광평로	서울특별시	8,138	6,764
마포대로	서울특별시	1,669	2,071	중대로	서울특별시	14,281	11,551
하늘공원로	서울특별시	1,885	1,815	밤고개로	서울특별시	21,910	19,748
당산로52길	서울특별시	1,436	1,836	현릉로	서울특별시	29,546	24,755
소파로	서울특별시	3,418	3,138	양재대로12길	서울특별시	4,478	2,863
서오릉로	서울특별시	21,149	19,755	현릉로718길	서울특별시	6,165	6,029
진흥로	서울특별시	19,681	17,413	잠원로	서울특별시	22,307	22,813

# 제3장 차량 Mobility Report의 교통지표

제1장 차량 Mobility Report 소개

제2장 차량 Mobility Report

[표 18] 2015년 특별·광역시도 교통량 (표 계속)

(단위 : 대/일)

도로명	지역	평일	주말	도로명	지역	평일	주말
왕십리길	서울특별시	20,851	18,316	도산대로	서울특별시	39,111	36,742
고산자로	서울특별시	20,889	18,597	자양강변길	서울특별시	12,610	10,323
사가정로	서울특별시	19,217	17,770	강변역로	서울특별시	9,291	9,968
천호대로	서울특별시	26,431	23,161	강변북로	서울특별시	4,770	4,035
창경궁로	서울특별시	21,599	18,635	광나룻길	서울특별시	28,333	22,936
한남대로	서울특별시	44,588	39,910	천호옛길	서울특별시	3,395	2,907
답십리로	서울특별시	12,867	11,330	성내로	서울특별시	6,207	5,634
올림픽로	서울특별시	24,478	22,446	오금로	서울특별시	14,415	13,114
강동대로	서울특별시	35,393	29,555	위례성대로	서울특별시	23,918	20,387
동호로	서울특별시	32,408	25,681	잠실로	서울특별시	6,240	5,811
장충단로	서울특별시	21,642	18,220	백제고분로	서울특별시	14,509	13,397
다산로	서울특별시	18,975	16,863	봉은사로113길	서울특별시	16,635	12,450
난계로	서울특별시	11,233	10,240	봉은사로	서울특별시	24,000	21,900
지봉로	서울특별시	11,581	10,259	테헤란로115길	서울특별시	10,967	9,513
사근동길	서울특별시	4,811	2,883	탄천동로	서울특별시	11,014	9,117
서울시립대로	서울특별시	7,160	6,914	학동로	서울특별시	22,017	19,266
한천로	서울특별시	13,574	12,216	한가람로	서울특별시	5,751	3,784
용마산로	서울특별시	14,872	13,854	정릉천동로	서울특별시	1,515	1,103
능동로	서울특별시	16,232	16,982	동소문로	서울특별시	21,787	19,779
광나루로	서울특별시	15,803	13,148	안암로	서울특별시	16,132	13,565
장한로	서울특별시	18,586	16,589	고산자로28길	서울특별시	186	145
왕십리로	서울특별시	19,068	17,678	구천면로	서울특별시	6,536	6,243
아차산로	서울특별시	14,995	14,398	봉은사로114길	서울특별시	10,817	7,572
장터길	서울특별시	10,383	8,785	한남대로11길	서울특별시	1,262	1,777
독서당로	서울특별시	11,506	11,389	방학로	서울특별시	11,001	10,438
독섬로	서울특별시	14,043	13,094	도봉로	서울특별시	26,600	22,986
금호동길	서울특별시	8,710	7,705	노해로	서울특별시	16,817	16,325
압구정로	서울특별시	19,506	18,068	화랑로	서울특별시	26,553	25,938
동일로	서울특별시	9,798	7,717	마들로	서울특별시	10,397	9,372
응봉로	서울특별시	47,695	42,157	노원로	서울특별시	20,026	18,600

[표 18] 2015년 특별·광역시도 교통량 (표 계속)

(단위 : 대/일)

도로명	지역	평일	주말	도로명	지역	평일	주말
덕릉로	서울특별시	13,360	12,598	삼각산로	서울특별시	3,068	2,940
한글비석길	서울특별시	10,465	9,468	수유로	서울특별시	6,007	5,741
한글비석로	서울특별시	24,979	23,686	도봉로82길	서울특별시	3,324	3,214
월계로	서울특별시	17,365	16,452	오현로	서울특별시	5,991	5,598
오패산로	서울특별시	4,453	4,375	솔샘로	서울특별시	10,652	9,713
신내로	서울특별시	11,479	9,431	송인로	서울특별시	1,572	1,688
삼양로	서울특별시	7,723	8,024	보국문로	서울특별시	10,370	11,120
월곡로	서울특별시	21,619	22,557	도봉로110길	서울특별시	4,922	4,046
종암로30길	서울특별시	44,671	45,936	해등로3길	서울특별시	4,814	4,072
고암길	서울특별시	28,664	19,479	노해로62길	서울특별시	2,134	1,626
외대역동로	서울특별시	5,659	5,026	덕릉로63길	서울특별시	3,688	2,989
종암로	서울특별시	32,823	30,440	수락산로	서울특별시	4,701	5,350
삼양로181길	서울특별시	3,456	2,106	한글비석로52길	서울특별시	3,729	3,111
위례중앙로	서울특별시	15,060	12,262	상계로	서울특별시	7,183	6,859
서울외곽순환 고속도로	서울특별시	14,272	12,263	노해로75길	서울특별시	4,710	4,426
선사로	서울특별시	23,226	23,102	상계로35길	서울특별시	3,492	2,899
고덕동길	서울특별시	13,359	13,784	덕릉로95길	서울특별시	2,774	2,484
상암로	서울특별시	5,269	5,196	공릉로	서울특별시	6,263	5,470
고덕로	서울특별시	10,570	9,545	섬밭로	서울특별시	5,310	4,440
서하남로	서울특별시	49,222	41,823	동일로192길	서울특별시	5,625	5,009
아리수로	서울특별시	5,843	5,090	동일로191길	서울특별시	4,804	4,428
상일로	서울특별시	9,093	7,071	석계로	서울특별시	4,690	4,029
동일로243길	서울특별시	15,058	10,574	광운길	서울특별시	4,628	4,276
도봉로170길	서울특별시	12,993	9,265	한천로66길	서울특별시	5,246	4,527
동교로1길	서울특별시	67	37	돌곶이로	서울특별시	10,341	9,151
시루봉로	서울특별시	6,907	6,291	이문로	서울특별시	13,390	12,435
도당로	서울특별시	4,412	5,002	장위로	서울특별시	6,458	6,458
해등로	서울특별시	6,096	5,303	진관4로	서울특별시	1,474	1,273
우이천로	서울특별시	3,433	2,817	진관3로	서울특별시	5,841	5,791
인수봉로	서울특별시	9,563	8,512	진관2로	서울특별시	3,346	2,848

# 제3장 차량 Mobility Report의 교통지표

제1장 차량 Mobility Report 소개

제2장 차량 Mobility Report

[표 18] 2015년 특별·광역시도 교통량 (표 계속)

(단위 : 대/일)

도로명	지역	평일	주말	도로명	지역	평일	주말
진관1로	서울특별시	3,583	3,113	상봉중앙로	서울특별시	7,806	6,148
응암로	서울특별시	11,330	10,158	봉우재로	서울특별시	9,193	7,832
거북골로	서울특별시	4,716	4,081	검재로	서울특별시	7,404	6,099
증가로	서울특별시	6,873	6,286	중랑천로	서울특별시	8,238	6,941
성암로	서울특별시	10,588	7,613	상봉로	서울특별시	10,145	8,622
연남로	서울특별시	5,811	5,330	면목로	서울특별시	7,673	6,973
상암산로	서울특별시	5,095	2,993	군자로	서울특별시	3,572	4,390
매봉산로	서울특별시	5,308	3,803	면목천로	서울특별시	9,585	7,810
방울내로	서울특별시	2,318	1,969	장안벚꽃로	서울특별시	9,708	7,717
희우정로	서울특별시	3,027	2,487	가람길	서울특별시	8,779	4,685
성미산로	서울특별시	5,440	4,611	황물로	서울특별시	4,094	3,900
망원로	서울특별시	3,780	3,731	전농로	서울특별시	11,226	10,788
삼청로	서울특별시	8,448	6,950	약령시로	서울특별시	2,214	1,839
청와대로	서울특별시	2,283	1,968	왕산로	서울특별시	1,124	1,017
효자로	서울특별시	2,471	2,105	행당로	서울특별시	6,139	5,663
필운대로	서울특별시	909	968	논골길	서울특별시	7,796	7,268
창의문로	서울특별시	4,548	3,537	청구로	서울특별시	4,356	3,866
북악산로	서울특별시	1,587	1,845	영화사로	서울특별시	2,526	2,255
인왕산로	서울특별시	753	630	긴고랑로	서울특별시	9,329	10,206
대사관로	서울특별시	6,449	5,489	영화사길	서울특별시	2,554	3,852
북촌로	서울특별시	3,502	2,763	구의강변로	서울특별시	4,462	4,362
선잠로	서울특별시	2,783	2,237	성수이로	서울특별시	2,495	1,695
삼선교로	서울특별시	6,574	6,378	성수일로	서울특별시	2,480	1,564
혜화로	서울특별시	4,379	3,502	독서당길	서울특별시	11,458	11,465
성균관로	서울특별시	1,446	1,543	독서당로11길	서울특별시	9,719	11,093
김상옥로	서울특별시	1,605	1,094	보광로	서울특별시	4,906	7,751
제기로	서울특별시	11,790	10,519	마른내길	서울특별시	2,763	1,739
중랑역로	서울특별시	4,765	4,068	송월길	서울특별시	2,401	1,571
숙선옹주로	서울특별시	3,099	2,308	독립문로	서울특별시	2,021	1,081
봉화산로	서울특별시	9,742	9,018	경기대로	서울특별시	1,065	860

[표 18] 2015년 특별·광역시도 교통량 (표 계속)

(단위 : 대/일)

도로명	지역	평일	주말	도로명	지역	평일	주말
효창원로	서울특별시	3,495	3,199	풍성로	서울특별시	5,250	4,583
새창로	서울특별시	4,277	3,114	올림픽로43길	서울특별시	4,954	2,650
삼개로	서울특별시	2,317	1,757	천중로	서울특별시	9,537	8,322
큰우물로	서울특별시	1,784	2,071	성안로	서울특별시	8,346	7,396
중앙로39길	서울특별시	5,975	5,040	신천로	서울특별시	6,895	5,723
목동중앙본로	서울특별시	3,048	2,685	석촌호수로	서울특별시	9,693	9,190
목동중앙북로	서울특별시	996	851	삼학사로	서울특별시	6,776	6,643
신목로12길	서울특별시	6,070	4,796	가락로	서울특별시	6,177	5,713
화곡로14길	서울특별시	24,460	20,063	마천로	서울특별시	4,981	4,747
중앙로33길	서울특별시	6,599	5,662	거마로	서울특별시	4,219	4,391
신월로27길	서울특별시	10,631	9,214	한천로76길	서울특별시	1,623	1,370
곰달래로	서울특별시	10,256	9,170	망원동길	서울특별시	1,357	1,048
중앙로45길	서울특별시	23,402	19,009	삼학사로2길	서울특별시	9,344	8,246
목동서로	서울특별시	4,077	2,999	삼학사로1길	서울특별시	10,178	8,552
월정로19길	서울특별시	13,250	10,829	삼전로2길	서울특별시	9,316	8,551
목동동로	서울특별시	15,800	12,886	토담길	서울특별시	6,053	5,184
목동남로	서울특별시	13,269	10,712	삼전로1길	서울특별시	5,923	5,038
고척로	서울특별시	6,353	5,328	송이로	서울특별시	6,845	6,166
오류로	서울특별시	7,191	6,314	새말로	서울특별시	8,460	6,939
화곡로10길	서울특별시	9,019	7,613	충민로	서울특별시	7,220	6,982
감나무길	서울특별시	4,349	3,499	연화로	서울특별시	8,094	5,103
당곡길	서울특별시	8,696	7,450	양재대로55길	서울특별시	17,298	14,578
월정로	서울특별시	8,165	6,859	개포로	서울특별시	6,253	5,740
가로공원로	서울특별시	11,727	9,861	일원로	서울특별시	6,113	5,465
남부순환로67길	서울특별시	8,647	7,988	양재천로	서울특별시	6,235	5,025
우장산로	서울특별시	2,894	2,600	영등대로	서울특별시	10,434	10,782
금남화로	서울특별시	4,303	3,823	마방로	서울특별시	5,514	4,361
방화동로	서울특별시	3,160	2,639	양재천길	서울특별시	3,019	3,543
역말로	서울특별시	5,466	4,626	방배중앙로	서울특별시	4,984	4,277
명일로	서울특별시	3,721	3,224	동광로	서울특별시	10,635	8,821

# 제3장 차량 Mobility Report의 교통지표

제1장 차량 Mobility Report 소개

제2장 차량 Mobility Report

[표 18] 2015년 특별·광역시도 교통량 (표 계속)

(단위 : 대/일)

도로명	지역	평일	주말	도로명	지역	평일	주말
사당로	서울특별시	18,489	18,673	경인로67길	서울특별시	7,237	4,612
흑석로	서울특별시	6,775	5,822	한천길	서울특별시	6,307	3,388
솔밭로	서울특별시	5,085	5,850	신도림로	서울특별시	8,019	5,809
은천로	서울특별시	8,377	7,483	여의나루로	서울특별시	12,492	6,079
국회단지길	서울특별시	1,279	1,063	여의공원로	서울특별시	9,310	4,542
성현로	서울특별시	1,315	1,006	은행로	서울특별시	4,621	3,506
만양로	서울특별시	3,428	3,173	양산로	서울특별시	7,191	6,315
장승배기길	서울특별시	12,494	11,157	문래로	서울특별시	6,362	3,237
등용로	서울특별시	4,289	2,358	경인로71길	서울특별시	4,479	2,666
보라매로	서울특별시	21,524	19,793	경인로77길	서울특별시	1,405	757
영신로	서울특별시	7,681	6,978	도림로145길	서울특별시	160	59
조원로	서울특별시	3,587	2,469	도림로141길	서울특별시	818	279
난곡로	서울특별시	12,458	11,265	도림로143길	서울특별시	82	36
조원중앙로	서울특별시	7,510	6,070	중앙로23길	서울특별시	12,105	9,178
가산로	서울특별시	7,746	7,284	두텁바위로	서울특별시	2,621	2,546
두산로	서울특별시	4,881	3,526	신흥로	서울특별시	4,413	2,411
문성로	서울특별시	9,769	8,712	후암로	서울특별시	5,323	4,106
신원로	서울특별시	6,540	6,140	소월로2길	서울특별시	6,622	4,836
탑골로	서울특별시	746	746	회나무로	서울특별시	2,134	3,154
시흥대로73길	서울특별시	3,711	2,754	우사단로	서울특별시	1,736	3,157
벚꽃로	서울특별시	5,921	4,523	장문고개서1길	서울특별시	1,949	2,503
구로동로7길	서울특별시	382	417	장문로	서울특별시	4,377	4,728
가산디지털2로	서울특별시	5,772	2,026	삼봉로	서울특별시	5,116	2,807
벚꽃로36길	서울특별시	8,657	6,482	휘경로	서울특별시	6,998	6,140
구로동로43길	서울특별시	2,276	1,312	이문로42길	서울특별시	104	93
도영로	서울특별시	8,845	6,481	이화교길	서울특별시	238	190
대방천길	서울특별시	1,842	1,869	한천로58길	서울특별시	3,381	2,672
새말로20길	서울특별시	4,057	3,000	한글비석로5길	서울특별시	3,216	2,522
새말길	서울특별시	10,675	7,768	동일로205길	서울특별시	3,307	3,269
공원로	서울특별시	13,508	10,970	노원로17길	서울특별시	4,888	4,038

[표 18] 2015년 특별·광역시도 교통량 (표 계속)

(단위 : 대/일)

도로명	지역	평일	주말	도로명	지역	평일	주말
노원로18길	서울특별시	3,017	3,007	바우외로12길	서울특별시	8,254	7,229
동일로206길	서울특별시	5,024	4,815	바우외로	서울특별시	8,702	7,286
중계로	서울특별시	3,791	3,147	풍산로	서울특별시	436	322
광화로	서울특별시	1,765	1,489	오동나무길	서울특별시	2,263	1,937
아리수로93가길	서울특별시	1,099	1,125	테헤란로87길	서울특별시	11,144	10,030
아리수로39가길	서울특별시	1,711	1,532	봉은사로86길	서울특별시	7,399	5,651
아리수로97길	서울특별시	1,282	1,097	창경궁로35길	서울특별시	18,186	17,125
아리수로93길	서울특별시	1,445	1,481	수명로	서울특별시	10,073	8,200
아리수로98길	서울특별시	1,028	954	마곡중앙로	서울특별시	8,387	7,087
아리수로94길	서울특별시	678	622	소월로20길	서울특별시	3,863	2,293
누원2길	서울특별시	5,065	3,554	영종해안북로	인천광역시	13,276	10,942
양평로28길	서울특별시	2,500	1,610	용유로	인천광역시	3,598	7,173
양평로30길	서울특별시	2,489	1,568	공항서로	인천광역시	2,127	4,330
돈화문로	서울특별시	5,931	4,736	공항동로	인천광역시	8,892	4,344
장월로	서울특별시	4,119	3,735	영종해안북로1050번길	인천광역시	12,584	10,723
디지털로32길	서울특별시	14,226	10,527	영종대로	인천광역시	3,542	2,979
쑈고개로	서울특별시	11,548	10,454	영종해안남로	인천광역시	2,962	4,518
인촌로	서울특별시	12,668	11,331	공항대로	인천광역시	20,601	22,219
고덕로97길	서울특별시	894	739	공항동로135번길	인천광역시	3,029	4,718
상일로12길	서울특별시	477	356	용유서로172번길	인천광역시	1,614	3,073
워커힐로	서울특별시	3,005	2,910	용유서로	인천광역시	1,335	2,742
자양변영로	서울특별시	4,987	5,350	축항대로	인천광역시	17,579	14,240
무학봉공원길	서울특별시	7,327	6,891	연안부두로	인천광역시	4,939	4,446
노원로34길	서울특별시	4,646	4,031	축항대로86번길	인천광역시	3,935	2,813
누원로	서울특별시	24	42	연안부두로75번길	인천광역시	5,353	3,719
개봉로20길	서울특별시	7,729	6,477	축항대로118번길	인천광역시	8,141	5,363
경서로	서울특별시	3,559	2,663	월미로	인천광역시	1,828	3,390
만리재로	서울특별시	24,134	20,871	인중로	인천광역시	3,928	3,897
율지로45길	서울특별시	5,879	3,138	자연대로	인천광역시	3,128	1,502
마장로1길	서울특별시	2,278	1,115	컨벤시아대로	인천광역시	9,806	8,551

# 제3장 차량 Mobility Report의 교통지표

제1장 차량 Mobility Report 소개

제2장 차량 Mobility Report

[표 18] 2015년 특별·광역시도 교통량 (표 계속)

(단위 : 대/일)

도로명	지역	평일	주말	도로명	지역	평일	주말
앵고개로	인천광역시	10,103	7,644	마장로	인천광역시	16,613	14,829
능허대로	인천광역시	8,158	6,622	열우물로	인천광역시	12,876	12,341
남동대로	인천광역시	24,739	18,126	원적로	인천광역시	16,523	15,483
청능대로	인천광역시	10,327	8,391	건지로	인천광역시	9,938	8,321
함박외로	인천광역시	4,963	4,111	서달로	인천광역시	13,294	11,175
미추홀대로	인천광역시	19,348	18,029	장제로	인천광역시	24,353	22,553
경원대로	인천광역시	27,511	24,371	부흥로	인천광역시	12,319	11,218
먼우금로	인천광역시	6,718	6,100	수변로	인천광역시	11,879	10,651
호구포로	인천광역시	18,132	14,525	부평대로	인천광역시	30,709	28,783
논현고잔로	인천광역시	7,202	4,444	매소홀로	인천광역시	13,038	11,458
아트센터대로	인천광역시	13,481	12,153	서해대로293번길	인천광역시	6,620	4,837
송도국제대로	인천광역시	13,351	9,591	인항로	인천광역시	17,558	13,099
센트럴로	인천광역시	4,272	4,095	제물량로	인천광역시	6,509	6,984
소래역로	인천광역시	2,785	3,111	인주대로	인천광역시	24,509	22,967
논고개로	인천광역시	11,645	9,920	독배로	인천광역시	15,003	12,477
아카데미로	인천광역시	1,199	712	축항로	인천광역시	27,183	19,221
아암대로	인천광역시	3,635	3,293	주안로	인천광역시	18,969	18,523
봉수대로	인천광역시	27,507	20,303	한나루로	인천광역시	16,286	14,774
숙골로	인천광역시	12,230	9,618	소성로	인천광역시	10,967	9,556
염전로	인천광역시	7,314	5,142	구월로	인천광역시	14,968	14,683
장고개로	인천광역시	11,855	10,183	무네미로	인천광역시	49,990	43,728
새천년로	인천광역시	12,190	8,874	비류대로	인천광역시	20,870	18,193
송림로	인천광역시	11,718	10,423	남촌로	인천광역시	23,414	21,592
중봉대로	인천광역시	26,169	17,274	부일로	인천광역시	7,186	6,724
방축로	인천광역시	14,940	9,837	경인로	인천광역시	14,145	12,287
백범로	인천광역시	21,296	18,036	서해대로94번길	인천광역시	4,958	1,613
석정로	인천광역시	11,645	10,759	셋골로	인천광역시	2,920	2,449
우현로	인천광역시	5,646	5,387	경명대로	인천광역시	25,423	21,038
참외전로	인천광역시	11,204	11,330	서곶로	인천광역시	22,869	20,009
서해대로	인천광역시	15,605	11,035	계양대로	인천광역시	29,289	27,654

[표 18] 2015년 특별·광역시도 교통량 (표 계속)

(단위 : 대/일)

도로명	지역	평일	주말	도로명	지역	평일	주말
오조산로	인천광역시	8,433	7,371	운남로	인천광역시	2,604	1,031
계산새로	인천광역시	11,187	10,143	운남로82번길	인천광역시	2,485	1,147
봉오대로	인천광역시	16,887	13,057	운중로48번길	인천광역시	592	420
서부간선로	인천광역시	10,308	8,027	공항서로512번길	인천광역시	1,004	277
평천로	인천광역시	13,927	11,397	영종해안북로702번길	인천광역시	1,182	71
길주로	인천광역시	16,904	15,490	검단로755번길	인천광역시	401	587
드림로	인천광역시	13,991	10,263	검단로	인천광역시	8,054	6,632
거월로	인천광역시	2,447	1,171	마전로	인천광역시	10,247	7,036
체육관로	인천광역시	9,639	6,882	완정로	인천광역시	6,545	4,265
굴포로	인천광역시	8,969	7,404	한들로	인천광역시	7,486	5,979
청중로	인천광역시	5,848	5,193	고산후로	인천광역시	5,223	3,285
경제로	인천광역시	1,569	1,307	햇내로	인천광역시	4,006	1,800
청라루비로	인천광역시	3,198	2,532	흰바위로	인천광역시	155	122
국제대로	인천광역시	7,158	5,091	영종대로196번길	인천광역시	64	0
청라사파이어로	인천광역시	1,208	1,028	영종대로162번길	인천광역시	335	17
청라커널로	인천광역시	1,297	1,601	햇내로27번길	인천광역시	24	0
청라대로	인천광역시	3,949	2,855	공항동로296번길	인천광역시	1,475	570
난지로	인천광역시	14,666	10,797	자유무역로	인천광역시	1,477	567
원당대로	인천광역시	8,772	6,455	넙디로	인천광역시	924	125
송내대로	인천광역시	28,261	25,326	숯쟁이로	인천광역시	225	167
환경로	인천광역시	6,268	5,869	두미포로	인천광역시	179	138
구월남로	인천광역시	8,023	8,045	단봉로	인천광역시	605	316
백운로	인천광역시	3,292	2,387	고산후로197번길	인천광역시	167	115
백운로414번길	인천광역시	2,469	256	로봇랜드로	인천광역시	1,704	1,371
젓개로	인천광역시	9,908	5,217	에코로	인천광역시	1,262	674
백운로228번길	인천광역시	679	231	송학로	인천광역시	6,206	5,309
백운로185번길	인천광역시	177	69	심곡로	인천광역시	4,850	4,607
영종순환로	인천광역시	1,122	278	크리스탈로	인천광역시	1,534	1,243
은하수로	인천광역시	53	65	염곡로	인천광역시	5,427	4,530
운중로	인천광역시	1,114	765	원창로	인천광역시	2,734	2,596

# 제3장 차량 Mobility Report의 교통지표

제1장 차량 Mobility Report 소개

제2장 차량 Mobility Report

[표 18] 2015년 특별·광역시도 교통량 (표 계속)

(단위 : 대/일)

도로명	지역	평일	주말	도로명	지역	평일	주말
가정로37번길	인천광역시	3,259	2,627	주안동로	인천광역시	4,943	5,788
봉수대로162번길	인천광역시	4,083	2,721	동양로	인천광역시	8,009	7,184
가정로419번길	인천광역시	11,199	9,097	계양산로	인천광역시	8,530	7,834
율도로	인천광역시	3,885	3,160	계산로	인천광역시	7,498	6,233
거북로	인천광역시	6,554	4,416	주부도로	인천광역시	9,167	7,247
가석로	인천광역시	5,953	5,220	도두리로	인천광역시	8,838	7,408
원적로7번길	인천광역시	295	329	병방로	인천광역시	5,717	5,256
신진말로	인천광역시	514	546	용종로	인천광역시	6,076	5,568
여우재로	인천광역시	4,619	4,968	계양문화로	인천광역시	4,223	2,754
방축로83번길	인천광역시	1,584	682	효서로	인천광역시	4,623	3,542
방축로61번길	인천광역시	1,458	622	안남로	인천광역시	7,451	6,624
방축로37번길	인천광역시	804	388	새벌로	인천광역시	4,290	3,390
방축로38번길	인천광역시	3,646	2,042	세월천로	인천광역시	2,739	2,499
방축로84번길	인천광역시	980	625	청안로	인천광역시	5,180	4,212
송미로	인천광역시	2,496	1,906	부평북로	인천광역시	12,685	9,503
염전로40번길	인천광역시	2,481	1,889	영성동로	인천광역시	8,397	6,389
동산로	인천광역시	5,307	4,794	후정동로	인천광역시	6,091	4,587
동산로87번길	인천광역시	5,785	4,563	충선로	인천광역시	6,166	4,715
인중로16번길	인천광역시	839	703	길주남로	인천광역시	5,166	3,375
신포로	인천광역시	2,319	2,262	부흥북로	인천광역시	4,441	3,135
화도진로	인천광역시	5,219	4,628	대정로	인천광역시	10,188	6,685
운교로	인천광역시	3,268	3,030	동수천로	인천광역시	3,496	3,062
송화로	인천광역시	8,356	7,925	부평문화로	인천광역시	6,388	5,319
수문통로	인천광역시	1,696	1,580	부영로	인천광역시	11,533	11,337
화수로	인천광역시	2,363	2,117	경인로884번길	인천광역시	7,553	6,276
수봉로	인천광역시	4,995	4,880	동수로	인천광역시	8,132	7,014
장천로	인천광역시	4,711	4,807	항동로	인천광역시	3,044	2,438
독정리로	인천광역시	8,303	8,124	일신로	인천광역시	2,889	2,553
미추로	인천광역시	3,017	2,882	석산로	인천광역시	7,827	7,652
제일로	인천광역시	14,912	14,677	아트센터로	인천광역시	6,067	5,733

[표 18] 2015년 특별·광역시도 교통량 (표 계속)

(단위 : 대/일)

도로명	지역	평일	주말	도로명	지역	평일	주말
예술로	인천광역시	14,195	15,392	하모니로	인천광역시	3,704	2,597
용천로	인천광역시	7,239	6,903	정서진로	인천광역시	1,604	1,418
백범로227번길	인천광역시	599	825	경인항대로	인천광역시	5,144	5,474
하춘서로	인천광역시	6,887	5,911	봉화로	인천광역시	162	52
하춘로	인천광역시	6,348	6,219	원당대로117번길	인천광역시	142	284
담방로	인천광역시	7,693	6,860	검단천로	인천광역시	43	30
장승남로	인천광역시	6,211	5,999	거침로	인천광역시	40	24
장승로	인천광역시	7,098	6,507	약암로	인천광역시	5,157	5,480
장아산로	인천광역시	8,968	7,609	장도로	인천광역시	760	536
주승로	인천광역시	6,089	5,480	파랑로	인천광역시	408	202
학익소로	인천광역시	9,066	7,530	신송로	인천광역시	7,423	7,031
소성로163번길	인천광역시	4,391	2,545	송도국제대로372번길	인천광역시	94	164
인하로	인천광역시	11,017	11,478	송도미래로	인천광역시	586	309
옥련로	인천광역시	2,747	2,553	송도지식대로	인천광역시	639	1,557
청량로	인천광역시	4,035	3,811	송도과학로	인천광역시	152	152
앵고개로103번길	인천광역시	5,122	4,300	장기서로	인천광역시	2,443	2,482
인권로	인천광역시	6,441	5,056	신도시남로	인천광역시	1,900	1,801
남동서로	인천광역시	3,174	1,398	신도시북로	인천광역시	1,421	859
용담로	인천광역시	4,332	4,639	봉오대로894번길	인천광역시	313	235
원인재로	인천광역시	5,150	4,660	एको중앙로	인천광역시	2,188	2,339
경원대로119번길	인천광역시	2,688	1,904	소래역남로	인천광역시	426	659
앵고개로264번길	인천광역시	1,458	1,199	영종순환로776번길	인천광역시	3,554	1,642
선학로	인천광역시	3,766	3,726	영종해안북로1204번길	인천광역시	2,855	1,028
남동동로	인천광역시	2,339	902	용두산로	인천광역시	1,441	350
은청로	인천광역시	2,806	1,098	호두산로	인천광역시	1,817	468
은봉로	인천광역시	7,255	5,301	시장로	인천광역시	6,451	4,479
아암대로1503번길	인천광역시	2,931	2,326	가덕해안로	부산광역시	60	24
포구로	인천광역시	4,844	3,998	서천로	부산광역시	40	71
해돋이로	인천광역시	3,882	3,478	녹산화전로	부산광역시	3,384	1,255
컨벤시아대로391번길	인천광역시	105	169	녹산산업대로	부산광역시	16,458	13,949

# 제3장 차량 Mobility Report의 교통지표

제1장 차량 Mobility Report 소개

제2장 차량 Mobility Report

[표 18] 2015년 특별·광역시도 교통량 (표 계속)

(단위 : 대/일)

도로명	지역	평일	주말	도로명	지역	평일	주말
녹산산업북로	부산광역시	3,502	1,426	모라로	부산광역시	8,651	8,707
가락대로	부산광역시	22,752	18,440	백양대로	부산광역시	27,367	27,917
르노삼성대로	부산광역시	25,156	19,497	체육공원로	부산광역시	7,775	8,896
가락대로210번길	부산광역시	3,640	2,455	남해고속도로	부산광역시	574	792
화전산단1로	부산광역시	782	437	공항진입로	부산광역시	11,493	9,841
화전산단2로	부산광역시	178	208	구포만세길	부산광역시	4,344	5,267
다대로	부산광역시	14,853	14,850	호계로	부산광역시	11,082	9,497
공단대로	부산광역시	4,175	2,740	죽림로	부산광역시	10,758	8,989
울속도대로	부산광역시	21,945	17,735	감천로	부산광역시	21,507	21,881
신산로	부산광역시	5,515	4,758	충무대로	부산광역시	6,416	6,695
강변대로	부산광역시	29,640	26,962	영선대로	부산광역시	14,532	15,757
하신중앙로	부산광역시	8,957	8,544	가야대로277번길	부산광역시	13,026	12,617
낙동대로	부산광역시	22,589	20,994	중앙대로644번길	부산광역시	38,896	40,277
사상로	부산광역시	14,853	15,331	성남로	부산광역시	14,736	14,224
가야대로	부산광역시	38,845	39,324	범일로	부산광역시	26,549	26,331
낙동대로1016번길	부산광역시	8,912	7,008	자성로	부산광역시	24,501	24,437
감전천로	부산광역시	21,775	21,821	충장대로	부산광역시	34,250	33,138
학감대로	부산광역시	31,733	26,523	조방로	부산광역시	18,596	19,151
낙동대로1048번길	부산광역시	32,765	32,884	동천로	부산광역시	4,663	4,778
확장로	부산광역시	11,446	10,630	황령대로	부산광역시	35,398	38,662
낙동남로	부산광역시	8,139	7,763	전포대로	부산광역시	24,538	24,947
하신번영로	부산광역시	10,805	11,306	수영로	부산광역시	32,032	34,312
사하로	부산광역시	15,788	16,053	신선로	부산광역시	13,284	13,967
화전산업대로	부산광역시	5,177	4,489	용소로	부산광역시	15,197	16,699
공항로15번길	부산광역시	5,344	3,540	용호로	부산광역시	10,676	11,535
화전산단5로	부산광역시	346	156	북향로	부산광역시	12,353	17,001
낙동북로	부산광역시	7,824	7,437	대영로	부산광역시	33,271	32,936
체육공원로6번길	부산광역시	2,052	1,864	보수대로	부산광역시	25,459	25,229
구남언덕길	부산광역시	4,053	4,840	망양로	부산광역시	11,697	12,483
관문대로	부산광역시	2,635	2,630	태종로	부산광역시	10,984	12,250

[표 18] 2015년 특별·광역시도 교통량 (표 계속)

(단위 : 대/일)

도로명	지역	평일	주말	도로명	지역	평일	주말
대교로	부산광역시	19,221	20,861	중앙대로1325번길	부산광역시	10,520	12,624
중앙대로20번길	부산광역시	596	754	센텀중앙로	부산광역시	6,442	6,355
동서고가로	부산광역시	16,849	13,378	센텀동로	부산광역시	18,501	19,433
가야대로443번길	부산광역시	26,592	25,091	고분로	부산광역시	10,682	10,667
황령로	부산광역시	42,896	47,756	체육공원로399번길	부산광역시	5,171	3,946
황령대로319번길	부산광역시	4,964	5,004	해운대해변로	부산광역시	17,159	19,778
백양관문로	부산광역시	20,874	21,698	좌동순환로	부산광역시	5,960	6,619
분포로	부산광역시	11,835	13,409	달맞이길	부산광역시	4,098	4,519
진시장로	부산광역시	12,108	13,650	양운로	부산광역시	12,281	13,381
동평로	부산광역시	28,676	29,084	APEC로	부산광역시	16,094	18,742
만덕대로	부산광역시	37,253	38,823	센텀남대로	부산광역시	16,035	18,938
의성로	부산광역시	14,667	16,663	해운대로394번길	부산광역시	15,705	16,443
식물원로	부산광역시	9,691	11,591	해운대로570번길	부산광역시	6,003	7,895
아시아드대로	부산광역시	15,255	15,594	좌동로	부산광역시	3,880	4,909
우장춘로	부산광역시	12,618	13,084	거가대로	부산광역시	40	71
충렬대로	부산광역시	28,172	31,867	금곡대로	부산광역시	9,679	7,879
반송로	부산광역시	25,483	26,440	녹산산업중로	부산광역시	2,740	1,308
과정로	부산광역시	18,447	18,740	녹산산단261로	부산광역시	878	343
온천천로	부산광역시	7,546	7,320	녹산산단262로	부산광역시	413	223
연안로	부산광역시	15,193	16,429	녹산산단321로	부산광역시	1,513	685
수영강변대로	부산광역시	24,609	24,548	녹산산단322로	부산광역시	499	225
해운대로	부산광역시	24,496	28,892	녹산산단381로	부산광역시	645	302
금곡대로347번길	부산광역시	4,295	4,925	녹산산단382로	부산광역시	585	255
낙동대로1739번길	부산광역시	3,050	3,123	녹산산단442로	부산광역시	413	190
거제대로	부산광역시	12,485	13,628	신호산단2로	부산광역시	643	527
좌수영로	부산광역시	17,957	19,351	신호산단1로	부산광역시	912	825
화명대로	부산광역시	7,797	7,796	신호산단3로	부산광역시	972	856
센텀북대로	부산광역시	12,645	12,377	신호산단4로	부산광역시	806	772
번영로	부산광역시	27,792	26,533	화전산단6로	부산광역시	126	120
좌수영로210번길	부산광역시	18,215	11,080	화전산단3로	부산광역시	508	212

# 제3장 차량 Mobility Report의 교통지표

제1장 차량 Mobility Report 소개

제2장 차량 Mobility Report

[표 18] 2015년 특별·광역시도 교통량 (표 계속)

(단위 : 대/일)

도로명	지역	평일	주말	도로명	지역	평일	주말
화전산단4로	부산광역시	113	50	해양로246번길	부산광역시	1,688	3,714
녹산산단382로59번길	부산광역시	218	96	남향서로	부산광역시	1,569	1,496
녹산산단262로59번길	부산광역시	87	31	괘감로	부산광역시	6,717	5,273
녹산산단382로60번길	부산광역시	123	50	새벽로	부산광역시	6,609	6,748
과학산단로	부산광역시	744	477	장인로	부산광역시	5,741	3,759
제도로	부산광역시	3,173	1,917	삼덕로	부산광역시	6,732	5,339
상덕로	부산광역시	4,224	2,611	모덕로	부산광역시	2,609	1,759
득천2길	부산광역시	3,184	2,002	새싹로	부산광역시	14,729	15,008
장평로	부산광역시	6,826	6,217	시민공원로	부산광역시	9,856	10,140
다대로320번길	부산광역시	5,297	5,320	성지곡로	부산광역시	18,698	19,609
장평로83번길	부산광역시	7,659	7,735	범전로	부산광역시	9,271	9,439
까치고개로	부산광역시	7,435	7,980	범천로	부산광역시	12,872	12,305
오작로	부산광역시	5,919	5,974	전포대로91번길	부산광역시	9,221	8,426
대티로	부산광역시	5,324	4,633	중앙변영로	부산광역시	5,327	4,459
옥천로	부산광역시	5,428	5,505	연수로	부산광역시	29,747	31,249
원양로	부산광역시	1,584	1,853	연제로	부산광역시	10,809	7,361
중구로	부산광역시	5,936	5,930	진남로	부산광역시	8,714	8,521
광복로	부산광역시	5,860	4,604	유엔평화로	부산광역시	13,650	13,814
해관로	부산광역시	2,295	2,189	석포로	부산광역시	13,742	13,117
부용로	부산광역시	3,969	4,294	8부두로	부산광역시	3,372	1,903
흑교로	부산광역시	8,258	8,711	조각공원로	부산광역시	4,802	4,763
광복중앙로	부산광역시	1,030	860	유엔로	부산광역시	20,575	21,674
광복로55번길	부산광역시	1,536	1,321	광남로	부산광역시	16,234	17,357
절영로	부산광역시	5,665	5,580	광안로	부산광역시	14,558	16,380
해양로	부산광역시	1,948	2,744	민락본동로	부산광역시	12,708	15,007
청학로	부산광역시	1,126	1,037	광안해변로	부산광역시	8,787	10,692
와치로	부산광역시	1,356	1,577	민락수변로	부산광역시	8,265	9,298
함지로	부산광역시	4,388	5,045	거제천로	부산광역시	10,480	10,118
영선길	부산광역시	4,492	5,271	시실로	부산광역시	13,259	14,830
중리로	부산광역시	3,586	4,360	여고로	부산광역시	14,308	13,833

[표 18] 2015년 특별·광역시도 교통량 (표 계속)

(단위 : 대/일)

도로명	지역	평일	주말	도로명	지역	평일	주말
미남로	부산광역시	3,482	2,792	청룡로	부산광역시	3,138	2,391
쇠미로	부산광역시	3,769	5,393	두실로	부산광역시	2,319	2,033
구만덕로	부산광역시	7,321	7,573	중앙대로1841번길	부산광역시	1,171	1,384
덕천로	부산광역시	9,623	9,673	청룡예전로	부산광역시	2,584	2,971
만덕3로	부산광역시	9,536	9,961	두구로	부산광역시	933	699
쇠미로214번길	부산광역시	4,561	5,564	철마로	부산광역시	1,606	2,368
진연로	부산광역시	10,991	9,071	송정중앙로	부산광역시	7,252	13,006
거제시장로	부산광역시	1,824	2,744	송정해변로	부산광역시	5,993	10,636
해운대로61번길	부산광역시	5,595	6,511	센텀3로	부산광역시	5,095	6,360
반여로	부산광역시	4,580	5,227	농산물시장로	부산광역시	7,157	6,217
반여로41번길	부산광역시	463	547	광장로	부산광역시	12,878	14,435
선수촌1길	부산광역시	9,357	8,932	구남로	부산광역시	4,547	5,537
선수촌로	부산광역시	8,319	9,625	수림로	부산광역시	3,790	4,908
윗반송로	부산광역시	1,879	2,159	동명로	부산광역시	8,055	8,480
운봉길	부산광역시	57	24	모라로110번길	부산광역시	2,569	2,942
아랫반송로21번길	부산광역시	2,291	3,730	수영로325번길	부산광역시	8,957	9,401
개좌로	부산광역시	4,209	3,486	기장대로	부산광역시	2,018	2,468
금사로	부산광역시	6,811	5,762	시랑로	부산광역시	3,463	3,564
서동로	부산광역시	10,951	12,687	서전로	부산광역시	21,619	22,768
서동중심로	부산광역시	8,644	8,700	안연로	부산광역시	6,512	6,079
서동로176번길	부산광역시	11,265	12,600	기장해안로	부산광역시	3,903	6,581
서동로175번길	부산광역시	15,682	16,199	녹산산단27로	부산광역시	480	201
금정로	부산광역시	8,611	10,419	동래로	부산광역시	7,387	9,154
부산대학로	부산광역시	5,213	7,076	생곡로	부산광역시	14,399	12,040
금샘로	부산광역시	1,587	1,469	센텀5로	부산광역시	3,228	2,955
학사로	부산광역시	5,327	4,458	좌동순환로357번길	부산광역시	4,036	6,224
금곡대로229번길	부산광역시	1,820	2,284	달서대로	대구광역시	20,096	16,876
효열로	부산광역시	3,299	3,167	성서공단남로	대구광역시	4,041	2,667
금곡대로616번길	부산광역시	2,468	2,829	성서공단로	대구광역시	18,293	13,504
금곡대로550번길	부산광역시	1,930	2,079	호산동로	대구광역시	5,070	1,748

# 제3장 차량 Mobility Report의 교통지표

제1장 차량 Mobility Report 소개

제2장 차량 Mobility Report

[표 18] 2015년 특별·광역시도 교통량 (표 계속)

(단위 : 대/일)

도로명	지역	평일	주말	도로명	지역	평일	주말
성천로	대구광역시	2,498	2,695	동북로	대구광역시	19,052	18,641
호산로	대구광역시	3,713	1,685	신천동로	대구광역시	16,312	12,079
성서공단북로	대구광역시	6,252	2,807	서대구로63길	대구광역시	11,053	12,664
계대동문로	대구광역시	10,192	10,386	팔달로	대구광역시	19,615	19,301
선원로	대구광역시	21,349	19,477	달서천로	대구광역시	7,200	6,138
달서대로91길	대구광역시	2,489	1,512	침산남로	대구광역시	13,252	10,216
서재로12길	대구광역시	9,120	8,307	침산로	대구광역시	10,683	9,481
서재로	대구광역시	9,112	7,246	달서로	대구광역시	18,445	17,961
앞산순환로	대구광역시	31,236	30,471	옥산로	대구광역시	15,648	10,954
상화북로	대구광역시	11,072	10,970	원대로	대구광역시	9,733	9,203
진천로	대구광역시	6,647	6,761	성북로	대구광역시	8,470	7,983
월암로	대구광역시	6,514	6,107	철성시장로	대구광역시	4,988	4,987
상원로	대구광역시	8,110	8,581	신천대로	대구광역시	31,343	33,424
도원로	대구광역시	5,233	5,158	대현로	대구광역시	18,833	18,560
한실로	대구광역시	7,589	7,297	송라로	대구광역시	12,695	11,978
송현로	대구광역시	11,869	10,814	아양로	대구광역시	25,518	25,756
무학로	대구광역시	19,705	20,505	중앙대로	대구광역시	23,198	23,233
수성로	대구광역시	12,233	11,453	평리로	대구광역시	14,519	13,852
신천좌안도로	대구광역시	10,879	13,075	용산로	대구광역시	20,487	21,022
학산로	대구광역시	17,088	15,347	장산로	대구광역시	31,629	36,103
조암로	대구광역시	10,944	9,765	이곡공원로	대구광역시	10,679	9,994
성서로	대구광역시	10,780	8,541	성지로	대구광역시	11,151	11,267
상화로	대구광역시	26,442	26,676	성서동로	대구광역시	8,549	5,902
와룡로	대구광역시	22,043	21,273	성서서로	대구광역시	3,949	3,035
성서4차첨단로	대구광역시	2,445	2,281	새방로	대구광역시	9,813	8,524
월곡로94길	대구광역시	5,612	5,796	국채보상로	대구광역시	21,235	20,275
가르뱅이로	대구광역시	18,658	16,405	달구벌대로	대구광역시	51,804	54,778
북비산로	대구광역시	25,430	24,026	서성로	대구광역시	19,099	19,871
칠곡중앙대로	대구광역시	5,857	5,937	철성남로	대구광역시	9,987	7,102
노원로25길	대구광역시	4,020	2,257	신암로	대구광역시	18,872	18,775

[표 18] 2015년 특별·광역시도 교통량 (표 계속)

(단위 : 대/일)

도로명	지역	평일	주말	도로명	지역	평일	주말
동덕로	대구광역시	12,060	10,450	영송로	대구광역시	6,201	5,850
푸른다리길	대구광역시	7,178	5,913	동암로	대구광역시	12,402	11,098
공평로	대구광역시	12,097	14,464	동화천로	대구광역시	11,165	15,589
동부로	대구광역시	10,443	10,780	파계로	대구광역시	7,752	12,368
들안로	대구광역시	16,115	13,179	서촌로	대구광역시	816	1,304
명덕로	대구광역시	19,781	18,093	동대구로	대구광역시	29,129	28,352
성당로	대구광역시	20,368	19,681	지범로	대구광역시	15,443	16,040
두류공원로	대구광역시	18,701	18,256	유니버시아드로	대구광역시	19,304	20,424
중앙대로31길	대구광역시	20,198	19,298	청호로	대구광역시	15,109	14,697
희망로	대구광역시	15,016	12,161	동촌로	대구광역시	22,924	23,624
청수로	대구광역시	25,128	23,317	공단로	대구광역시	43,143	44,659
봉덕로	대구광역시	19,714	17,635	화랑로91길	대구광역시	2,587	2,622
대명로	대구광역시	30,388	29,630	반야월로	대구광역시	7,780	6,339
구마로	대구광역시	28,595	29,214	팔공로	대구광역시	11,361	16,016
선원로59길	대구광역시	8,337	7,896	안심로	대구광역시	709	708
호국로	대구광역시	20,085	18,700	달구벌대로541길	대구광역시	4,003	2,793
매천로	대구광역시	25,543	24,830	달구벌대로574길	대구광역시	11,027	10,942
매천로18길	대구광역시	5,516	5,545	고모로	대구광역시	2,206	2,224
신암로12길	대구광역시	2,860	2,173	동내로	대구광역시	107	371
연암로	대구광역시	10,747	10,184	혁신대로	대구광역시	93	405
서변남로	대구광역시	19,591	19,603	신서로	대구광역시	24	0
학정로	대구광역시	9,192	8,601	테크노폴리스로	대구광역시	7,580	6,393
칠곡중앙대로46길	대구광역시	8,240	9,085	화암로	대구광역시	8,398	7,576
매천로2길	대구광역시	3,528	3,008	지산로	대구광역시	12,372	12,151
사수로	대구광역시	3,902	3,182	구리로	대구광역시	2,057	1,443
칠곡중앙대로115길	대구광역시	14,635	14,564	학남로	대구광역시	94	95
관음로	대구광역시	18,872	19,003	구암서로	대구광역시	1,272	1,414
구암로	대구광역시	10,302	9,093	학정동로	대구광역시	580	495
태암남로	대구광역시	4,588	4,164	구암로32길	대구광역시	3,159	3,108
칠곡중앙대로65길	대구광역시	3,604	3,332	구암로65길	대구광역시	3,148	2,147

# 제3장 차량 Mobility Report의 교통지표

제1장 차량 Mobility Report 소개

제2장 차량 Mobility Report

[표 18] 2015년 특별·광역시도 교통량 (표 계속)

(단위 : 대/일)

도로명	지역	평일	주말	도로명	지역	평일	주말
동천로23길	대구광역시	1,245	1,236	달서대로109안길	대구광역시	404	226
동천로24길	대구광역시	2,402	2,784	달서대로109길	대구광역시	1,224	445
팔거천동로	대구광역시	3,146	3,332	성서공단북로3길	대구광역시	1,292	181
태암로	대구광역시	2,178	2,089	성서공단북로4길	대구광역시	971	224
팔거천서로	대구광역시	1,144	1,257	달서대로95길	대구광역시	1,355	636
동변로	대구광역시	3,308	3,385	효신로	대구광역시	13,326	13,193
염색공단천로	대구광역시	5,977	1,465	동원로	대구광역시	4,932	4,441
염색공단중앙로	대구광역시	2,826	1,396	범어로	대구광역시	6,659	5,805
염색공단로	대구광역시	2,444	1,074	화랑로25길	대구광역시	1,822	284
철성남로	대구광역시	7,015	4,839	만촌로	대구광역시	2,390	1,483
이천로	대구광역시	9,979	9,014	무열로	대구광역시	4,499	6,282
명륜로	대구광역시	9,560	9,315	노변로	대구광역시	2,507	2,279
달성로	대구광역시	12,213	11,465	노변공원로	대구광역시	1,033	1,013
양지로	대구광역시	9,454	9,432	시지로	대구광역시	1,263	1,043
큰장로	대구광역시	5,411	5,522	고산로18길	대구광역시	1,446	1,751
아외음악당로	대구광역시	6,053	5,579	신매로	대구광역시	5,295	5,833
장기로	대구광역시	7,061	7,095	고산로	대구광역시	7,291	8,283
대명천로	대구광역시	7,187	6,496	금강로	대구광역시	4,744	4,262
학산로7길	대구광역시	9,366	9,461	금호강변로	대구광역시	353	1,083
월성로	대구광역시	2,990	2,289	울하동로8길	대구광역시	377	337
조암로10길	대구광역시	6,002	5,907	울하동로	대구광역시	24	24
학산남로	대구광역시	2,992	2,847	안심로22길	대구광역시	24	24
월배로5길	대구광역시	3,093	3,298	안심로16길	대구광역시	515	714
조암남로	대구광역시	2,985	2,522	중흥로	대구광역시	5,004	4,000
도원남로	대구광역시	907	720	장기로10길	대구광역시	46	84
상인로	대구광역시	5,131	3,910	달구벌대로291길	대구광역시	6,261	5,069
조암남로16길	대구광역시	516	401	장산남로	대구광역시	3,368	2,039
명천로	대구광역시	7,582	7,464	대명남로	대구광역시	7,692	5,657
달서대로58길	대구광역시	3,673	2,190	대덕로	대구광역시	10,566	8,950
새동네로	대구광역시	2,813	3,162	오봉로	대구광역시	7,972	4,073

[표 18] 2015년 특별·광역시도 교통량 (표 계속)

(단위 : 대/일)

도로명	지역	평일	주말	도로명	지역	평일	주말
당산로36길	대구광역시	3,744	3,354	금화로	광주광역시	17,415	15,615
연산로	광주광역시	2,240	1,976	빛고을대로	광주광역시	24,405	24,051
산남로	광주광역시	6,041	6,214	임방울대로	광주광역시	16,831	15,928
서문대로	광주광역시	7,232	7,105	하남대로	광주광역시	21,088	18,591
포충로	광주광역시	4,691	4,180	첨단과기로	광주광역시	3,737	2,087
사암로	광주광역시	9,028	8,339	엠코로	광주광역시	5,870	4,976
무진대로	광주광역시	43,705	42,911	첨단강변로	광주광역시	13,130	12,466
평동로	광주광역시	8,228	6,692	추암로	광주광역시	3,581	3,447
동곡로	광주광역시	25,041	20,837	첨단중앙로	광주광역시	13,477	12,860
소촌로	광주광역시	7,639	6,391	손재로	광주광역시	6,370	3,411
용아로	광주광역시	9,799	7,400	하남산단5번로	광주광역시	4,797	2,280
내상로	광주광역시	2,060	2,136	하남산단1번로	광주광역시	2,684	1,464
상무대로	광주광역시	9,776	9,072	수등로	광주광역시	5,770	4,924
월드컵4강로	광주광역시	17,254	17,207	하남산단4번로	광주광역시	4,520	2,126
상무중앙로	광주광역시	15,429	12,762	하남산단9번로	광주광역시	3,317	1,519
상무누리로	광주광역시	3,476	4,088	하남산단6번로	광주광역시	4,556	2,156
상무자유로	광주광역시	9,413	8,490	첨단월봉로	광주광역시	15,089	14,046
천변좌하로	광주광역시	7,972	7,588	목련로	광주광역시	10,337	9,504
윤천로	광주광역시	29,204	28,938	장신로	광주광역시	9,921	9,378
내방로	광주광역시	10,069	9,735	북문대로	광주광역시	6,948	6,192
상무시민로	광주광역시	2,448	1,920	신창로	광주광역시	8,947	8,026
계수로	광주광역시	8,684	8,978	용아로379번길	광주광역시	1,362	1,107
회재로	광주광역시	14,076	12,153	손재로110번길	광주광역시	244	442
풍금로	광주광역시	15,561	13,780	왕버들로	광주광역시	5,372	3,491
화정로	광주광역시	9,568	8,505	수원로	광주광역시	3,151	2,897
풍서우로	광주광역시	22,943	19,867	경열로	광주광역시	13,936	12,597
서광주로	광주광역시	14,655	13,635	금재로	광주광역시	10,175	8,419
풍서좌로	광주광역시	18,941	16,267	금남로	광주광역시	17,299	16,116
송암로	광주광역시	20,764	17,765	자동차로	광주광역시	14,333	13,122
눌재로	광주광역시	5,503	4,758	천변우로	광주광역시	13,221	13,076

# 제3장 차량 Mobility Report의 교통지표

제1장 차량 Mobility Report 소개

제2장 차량 Mobility Report

[표 18] 2015년 특별·광역시도 교통량 (표 계속)

(단위 : 대/일)

도로명	지역	평일	주말	도로명	지역	평일	주말
태봉로	광주광역시	9,508	7,858	대천로	광주광역시	3,494	3,476
서암대로	광주광역시	24,509	23,585	오문로	광주광역시	6,389	8,429
자미로	광주광역시	15,697	14,760	천지인로	광주광역시	3,084	3,272
죽봉대로	광주광역시	13,096	13,274	문화소통로	광주광역시	27,975	24,401
독립로	광주광역시	18,668	16,892	도동로	광주광역시	3,580	4,358
무등로	광주광역시	8,677	8,881	동문대로	광주광역시	9,363	9,967
중앙로	광주광역시	15,739	14,858	첨단벤처로	광주광역시	2,053	1,177
제봉로	광주광역시	11,592	9,954	첨단벤처소로	광주광역시	136	56
우치로	광주광역시	12,347	12,470	첨단중앙로181번길	광주광역시	3,821	3,370
문화전당로26번길	광주광역시	4,607	4,221	첨단내촌로	광주광역시	5,244	4,597
방림로	광주광역시	6,664	5,423	산월로	광주광역시	5,914	5,294
남문로753번길	광주광역시	1,748	2,264	일곡마을로	광주광역시	4,536	4,336
오방로	광주광역시	3,116	2,877	일곡택지로	광주광역시	4,291	4,252
용대로	광주광역시	14,159	14,095	연양로	광주광역시	7,982	7,219
봉선로	광주광역시	12,488	12,178	하남산단7번로	광주광역시	2,216	802
월드컵동로	광주광역시	14,038	12,738	임곡로	광주광역시	2,075	1,457
효덕로	광주광역시	4,646	4,314	고봉로	광주광역시	2,564	2,312
갈마로	광주광역시	15,937	14,713	고봉로506번길	광주광역시	1,628	1,239
회서로	광주광역시	6,492	6,586	용진로	광주광역시	636	569
효덕로300번길	광주광역시	1,068	1,017	평동산단외로	광주광역시	781	371
효우로	광주광역시	2,440	2,564	평동산단로	광주광역시	1,318	653
양일로	광주광역시	14,835	13,221	평동로803번길	광주광역시	1,459	655
하서로	광주광역시	12,183	11,912	평동산단1번로	광주광역시	5,810	2,711
하서로672번길	광주광역시	5,627	5,022	평동산단3번로	광주광역시	1,423	678
설죽로	광주광역시	18,296	17,306	평동로803번안길	광주광역시	721	388
서하로	광주광역시	13,256	13,123	평동산단6번로	광주광역시	684	615
용봉로	광주광역시	12,492	13,144	월전로	광주광역시	276	145
서방로	광주광역시	10,951	10,292	월곡산정로	광주광역시	3,610	3,613
각화대로	광주광역시	24,400	19,561	우산로	광주광역시	8,752	7,085
군왕로	광주광역시	11,894	11,435	하남대로54번길	광주광역시	462	347

[표 18] 2015년 특별·광역시도 교통량 (표 계속)

(단위 : 대/일)

도로명	지역	평일	주말	도로명	지역	평일	주말
목련로21번길	광주광역시	720	572	송월로	광주광역시	1,681	1,636
장덕로	광주광역시	2,550	1,832	풍영철길로	광주광역시	6,043	5,669
풍영로	광주광역시	3,276	2,693	금봉로	광주광역시	4,989	4,511
목련로153번길	광주광역시	3,701	3,746	우산로95번길	광주광역시	5,928	5,141
양산택지로	광주광역시	4,775	3,745	선운중앙로	광주광역시	301	230
화운로	광주광역시	13,075	13,721	운운로	광주광역시	2,179	2,003
염화로	광주광역시	11,115	9,636	남문로	광주광역시	13,369	12,913
풍암순환로	광주광역시	6,150	5,393	상무평화로	광주광역시	2,931	2,996
월드컵남로	광주광역시	4,148	3,149	용아로380번길	광주광역시	349	474
월드컵서로	광주광역시	15,090	13,748	소촌로152번길	광주광역시	8,794	6,877
풍암공원로	광주광역시	6,514	4,762	제석로	광주광역시	3,620	3,404
비엔날레로	광주광역시	6,280	5,894	첨단중앙로182번길	광주광역시	4,096	3,265
용봉택지로	광주광역시	6,131	5,928	오운로	광주광역시	352	271
금호로	광주광역시	8,113	7,715	평동옥동로	광주광역시	197	206
면앙로	광주광역시	12,077	11,239	송도로85번길	광주광역시	9,554	9,265
밤실로	광주광역시	8,427	7,414	마재로	광주광역시	1,151	993
문산로	광주광역시	5,365	6,350	삼소로	광주광역시	1,205	1,227
문산로74번길	광주광역시	658	995	화합로	울산광역시	15,389	15,826
서림로	광주광역시	6,090	5,802	화봉로	울산광역시	3,743	5,952
천변좌로	광주광역시	9,004	8,572	염포로	울산광역시	17,821	17,335
화산로	광주광역시	5,379	4,883	산업로	울산광역시	27,530	25,929
봉선2로	광주광역시	5,712	5,467	삼산로	울산광역시	30,359	30,699
봉선중앙로	광주광역시	8,913	8,918	남중로	울산광역시	6,732	6,232
대남대로	광주광역시	3,768	5,707	남산로	울산광역시	23,083	23,843
월산로	광주광역시	8,140	7,509	울밀로	울산광역시	16,685	19,199
서석로	광주광역시	11,488	11,726	문수로	울산광역시	26,770	27,144
문화전당로	광주광역시	7,690	7,575	돌길로	울산광역시	14,907	13,213
남문로701번길	광주광역시	2,285	2,534	강남로	울산광역시	15,316	14,404
의재로	광주광역시	6,540	8,130	태화교하부도로	울산광역시	18,912	18,234
석곡로	광주광역시	560	1,130	수암로	울산광역시	17,542	16,179

# 제3장 차량 Mobility Report의 교통지표

제1장 차량 Mobility Report 소개

제2장 차량 Mobility Report

[표 18] 2015년 특별·광역시도 교통량 (표 계속)

(단위 : 대/일)

도로명	지역	평일	주말	도로명	지역	평일	주말
처용로	울산광역시	9,558	6,004	달천로	울산광역시	848	912
강북로	울산광역시	21,384	23,598	효암로	울산광역시	3,424	2,654
정동로	울산광역시	8,044	6,841	무룡1로	울산광역시	6,354	7,046
아산로	울산광역시	42,560	46,030	송도길	울산광역시	786	524
고현로	울산광역시	15,469	17,477	병영로	울산광역시	3,340	3,674
남부순환도로	울산광역시	16,910	15,550	확성로	울산광역시	5,940	6,066
동천서로	울산광역시	18,917	18,516	구교로	울산광역시	8,202	8,390
신담로	울산광역시	6,160	6,080	가구거리	울산광역시	14,478	15,260
태화로	울산광역시	21,104	22,862	장춘로	울산광역시	5,473	5,534
봉월로151번길	울산광역시	11,841	12,769	확성1길	울산광역시	3,541	3,486
외솔큰길	울산광역시	3,588	3,518	유곡로	울산광역시	5,629	5,861
오토밸리로	울산광역시	6,801	5,594	북부순환도로	울산광역시	5,310	5,077
다전로	울산광역시	6,866	7,516	여천로	울산광역시	3,889	2,607
화산중앙로	울산광역시	9,461	7,597	부두로	울산광역시	5,253	4,047
봉수로	울산광역시	10,832	10,892	꽃대나리로	울산광역시	10,026	9,100
방어진순환도로	울산광역시	21,954	24,370	삼산중로	울산광역시	8,567	8,953
안산로	울산광역시	7,515	10,755	신화로	울산광역시	7,735	6,816
미포산업로	울산광역시	2,229	3,219	대암길	울산광역시	7,231	5,508
달곡1길	울산광역시	999	2,361	대암로	울산광역시	3,485	4,633
무룡로	울산광역시	1,257	2,163	월평로	울산광역시	7,370	6,827
동해안로	울산광역시	1,538	3,146	두왕로	울산광역시	4,082	3,056
정자7길	울산광역시	2,445	4,804	대공원로	울산광역시	1,203	906
매곡산업로	울산광역시	821	456	대공원로99번길	울산광역시	40	65
매곡로	울산광역시	6,779	5,880	두왕로322번길	울산광역시	1,153	1,196
매산로	울산광역시	3,376	2,618	두왕로324번길	울산광역시	218	38
동대로	울산광역시	13,341	12,337	장생포로	울산광역시	11,528	11,383
매곡본길	울산광역시	4,070	2,733	매암로	울산광역시	714	504
천곡길	울산광역시	4,944	4,502	납도로	울산광역시	89	0
농서로	울산광역시	3,988	4,108	신여천로	울산광역시	3,906	2,496
천곡남로	울산광역시	2,457	2,164	사평로	울산광역시	2,607	1,121

[표 18] 2015년 특별·광역시도 교통량 (표 계속)

(단위 : 대/일)

도로명	지역	평일	주말	도로명	지역	평일	주말
상개로	울산광역시	2,587	1,449	계변로	울산광역시	4,390	4,506
부곡로	울산광역시	9,232	10,086	동서대로	대전광역시	19,456	19,465
용잠로	울산광역시	4,536	2,190	배재로	대전광역시	17,079	17,136
용잠로74번길	울산광역시	507	294	구봉로	대전광역시	4,159	3,621
용연로	울산광역시	4,250	2,956	관저동로	대전광역시	4,348	2,897
개운로	울산광역시	17,512	8,865	계백로	대전광역시	4,441	4,410
문현로	울산광역시	4,273	4,288	관저중로	대전광역시	2,315	2,705
화문로	울산광역시	1,295	1,323	도안대로	대전광역시	6,329	5,687
꽃바위로	울산광역시	3,157	3,222	해천로	대전광역시	15,726	16,274
학문로	울산광역시	3,062	2,821	한밭도서관길	대전광역시	7,386	7,677
대학길	울산광역시	4,132	4,668	보문산로	대전광역시	12,673	12,500
대송로	울산광역시	4,822	4,670	도안동로	대전광역시	20,002	20,176
화진길	울산광역시	3,648	3,500	도산로	대전광역시	16,511	15,955
황토전길	울산광역시	1,100	1,852	유천로	대전광역시	5,769	5,606
삼호로	울산광역시	11,459	12,013	유등로	대전광역시	19,946	17,384
어응로	울산광역시	2,780	2,925	보문로	대전광역시	11,541	11,413
정광로	울산광역시	370	359	대종로	대전광역시	18,307	17,403
옥현로	울산광역시	5,701	6,028	계족로	대전광역시	19,380	19,118
모동화산업로	울산광역시	577	2,153	계룡로920번길	대전광역시	3,655	6,686
산음1길	울산광역시	226	256	문화로	대전광역시	12,479	11,998
대공원입구로	울산광역시	2,739	3,413	충무로	대전광역시	8,576	7,266
온산로	울산광역시	15,747	10,748	대전로	대전광역시	10,967	11,755
수암로40번길	울산광역시	1,751	845	우암로	대전광역시	13,744	13,150
종가로	울산광역시	5,395	5,002	동대전로	대전광역시	16,206	16,727
매곡1로	울산광역시	3,149	2,705	계룡로	대전광역시	25,389	24,677
아진로	울산광역시	4,606	5,120	신갈마로	대전광역시	12,508	11,802
아진1로	울산광역시	5,170	4,865	북유성대로	대전광역시	30,411	28,253
장생포고래로	울산광역시	1,875	1,808	둔산대로	대전광역시	19,130	17,446
황암로	울산광역시	580	546	갑천도시고속도로	대전광역시	23,140	18,860
대공원로141번길	울산광역시	565	365	월평동로	대전광역시	14,709	16,003

# 제3장 차량 Mobility Report의 교통지표

제1장 차량 Mobility Report 소개

제2장 차량 Mobility Report

[표 18] 2015년 특별·광역시도 교통량 (표 계속)

(단위 : 대/일)

도로명	지역	평일	주말	도로명	지역	평일	주말
한밭대로	대전광역시	34,286	32,959	벚꽃길	대전광역시	2,500	2,164
대학로	대전광역시	15,702	15,035	신탄진북로	대전광역시	2,021	2,523
온천동로	대전광역시	15,038	15,057	석봉로	대전광역시	1,021	2,735
월드컵대로	대전광역시	19,653	19,956	신탄진동로	대전광역시	3,116	3,769
월드컵길	대전광역시	10,948	12,174	덕암로	대전광역시	5,123	4,078
한밭대로259번길	대전광역시	28,227	25,923	신일서로	대전광역시	2,951	1,854
노은로	대전광역시	13,365	10,084	금남구죽로	대전광역시	10,381	6,191
가정로	대전광역시	10,006	8,979	와룡로136번길	대전광역시	3,585	1,581
유성대로	대전광역시	9,743	7,978	구룡달전로	대전광역시	614	632
월드컵대로484번길	대전광역시	7,161	5,370	테크노4로	대전광역시	3,119	2,322
오정로	대전광역시	14,413	12,918	테크노9로	대전광역시	3,811	1,177
대덕대로	대전광역시	28,011	26,457	엑스포로539번길	대전광역시	3,337	2,911
문예로	대전광역시	12,718	12,337	전민로	대전광역시	737	599
둔산남로	대전광역시	10,953	9,505	과학로	대전광역시	4,365	3,550
둔산중로	대전광역시	12,717	10,105	자운로	대전광역시	6,496	5,878
둔산서로	대전광역시	11,332	8,640	자운로157번길	대전광역시	548	662
문정로	대전광역시	9,694	8,707	자운로97번길	대전광역시	1,924	1,598
청사로	대전광역시	7,096	6,519	반석서로	대전광역시	1,632	1,477
엑스포로	대전광역시	21,438	17,352	지족로	대전광역시	2,215	1,623
문지로	대전광역시	4,751	2,807	은구비로	대전광역시	1,887	1,358
엑스포로540번길	대전광역시	13,558	12,877	학하중앙로	대전광역시	9,685	9,731
아리랑로	대전광역시	20,553	16,754	진잠옛로	대전광역시	7,449	7,397
배울1로	대전광역시	9,720	6,961	학하로	대전광역시	802	1,325
갑천로	대전광역시	6,315	4,085	대전로1331번길	대전광역시	4,305	1,341
신탄진로681번길	대전광역시	10,552	9,233	중리서로	대전광역시	6,647	6,616
신탄진로	대전광역시	3,244	2,238	계족로663번길	대전광역시	4,715	5,545
덕암북로	대전광역시	5,705	4,378	쌍청당로	대전광역시	4,808	4,943
대청로	대전광역시	8,317	9,118	계족로664번길	대전광역시	8,303	7,101
테크노7로	대전광역시	9,971	5,533	매봉길	대전광역시	3,196	7,706
테크노중앙로	대전광역시	11,238	7,073	동춘당로	대전광역시	11,030	10,975

[표 18] 2015년 특별·광역시도 교통량 (표 계속)

(단위 : 대/일)

도로명	지역	평일	주말	도로명	지역	평일	주말
계족산로	대전광역시	10,481	10,185	구억뜸길	대전광역시	447	334
비래1길	대전광역시	5,934	6,019	진잠로	대전광역시	1,933	1,224
신상로	대전광역시	4,942	4,730	백룡로	대전광역시	7,891	7,571
비래서로	대전광역시	5,666	4,624	새울로	대전광역시	5,456	5,507
대청호수로	대전광역시	469	523	용운로	대전광역시	8,043	7,502
홍도로	대전광역시	10,757	10,647	계족로140번길	대전광역시	10,672	10,600
한남로	대전광역시	10,569	9,754	왕대로	대전광역시	685	524
대전천북로	대전광역시	5,227	3,715	언목재길	대전광역시	3,044	4,072
대전천서로	대전광역시	6,698	6,251	유성대로671번길	대전광역시	3,093	5,406
현암로	대전광역시	2,808	3,593	박산로	대전광역시	5,181	5,495
태전로	대전광역시	5,170	6,215	가정북로	대전광역시	5,211	3,891
한남로150번길	대전광역시	2,759	2,121	신일서로126번길	대전광역시	11,230	5,794
한남로149번길	대전광역시	6,019	4,882	신일서로125번길	대전광역시	5,383	5,328
어덕마을로	대전광역시	9,128	7,100	신일동로	대전광역시	5,223	3,311
도솔로	대전광역시	5,116	4,884	산업단지로	대전광역시	13,263	8,421
탄방로	대전광역시	4,855	4,153	사정공원로	대전광역시	1,428	599
변동로	대전광역시	3,194	3,483	대화로	대전광역시	2,059	2,004
조달청길	대전광역시	2,000	2,382	평촌로	대전광역시	3,955	3,620
괴정로	대전광역시	4,380	3,988	대화로150번길	대전광역시	3,650	2,526
유등천동로	대전광역시	1,673	1,601	중리북로	대전광역시	5,917	7,199
대둔산로	대전광역시	4,197	5,159				
잔디로	대전광역시	1,873	1,746				
복수서로	대전광역시	1,922	1,841				
복수북로	대전광역시	6,442	6,028				
당디로	대전광역시	4,468	4,754				
산성로	대전광역시	3,065	3,177				
서문로	대전광역시	1,490	1,583				
산서로	대전광역시	1,570	1,740				
벌곡로	대전광역시	5,420	7,172				
고릿골길	대전광역시	1,766	2,098				



# 04

도로등급별 도로명 기준  
평일/주말 평균속도  
(2015년 기준)

- 고속도로, 일반국도, 특별광역시도 -

# 제3장 차량 Mobility Report의 교통지표 | 제1장 차량 Mobility Report 소개 | 제2장 차량 Mobility Report

도로명 기준으로 거리가중평균을 수행한 수치임

## 1) 고속도로

[표 19] 2015년 고속도로 평균속도

(단위 : km/h)

노선	평일	주말	노선	평일	주말
경부고속도로	93,0	93,5	영암순천고속도로	106,8	109,1
경인고속도로	82,0	89,9	오산화성고속도로	84,7	86,6
고창담양고속도로	108,3	111,6	용인서울고속도로	82,2	87,3
광주대구고속도로	81,3	82,6	울산고속도로	89,5	91,4
국회대로	89,0	93,0	익산장수고속도로	102,1	105,0
남해고속도로	96,2	96,4	인천국제공항고속도로	96,6	97,9
남해제1고속도로지선	88,0	83,9	인천대교고속도로	91,9	93,8
남해제2고속도로지선	94,6	97,2	제2경인고속도로	85,1	90,4
당진대전고속도로	106,5	109,7	제2중부고속도로	95,0	95,5
대구부산고속도로	100,6	101,4	중부고속도로	93,8	93,9
대구포항고속도로	99,9	97,2	중부내륙고속도로	99,1	103,3
대전남부순환고속도로	104,7	106,7	중부내륙고속도로지선	92,4	94,6
대전통영간고속도로	103,2	104,1	중앙고속도로	102,0	102,8
동해고속도로	108,2	109,5	중앙고속도로지선	47,6	50,6
무안광주고속도로	103,0	104,7	천안논산고속도로	97,7	98,1
봉담동탄고속도로	90,6	95,5	청주상주고속도로	101,3	108,4
부산포항고속도로	86,3	52,2	춘천동홍천고속도로	97,8	100,8
서울외곽순환고속도로	82,5	86,7	평택시흥고속도로	80,8	91,0
서울춘천고속도로	100,7	89,5	평택제천고속도로	99,0	99,3
서천공주고속도로	111,3	112,5	평택화성고속도로	91,5	98,5
서해안고속도로	103,2	104,4	호남고속도로	100,1	102,1
순천완주고속도로	101,4	106,2	호남고속도로지선	99,5	100,8
영동고속도로	93,1	89,8			

## 2) 일반국도

[표 20] 2015년 일반국도 평균속도

(단위 : km/h)

도로명	지역	평일	주말	도로명	지역	평일	주말
개화동로	서울특별시	57.5	58.1	종로	서울특별시	28.7	31.7
경춘북로	서울특별시	75.9	75.2	증산로	서울특별시	48.4	48.6
공항대로	서울특별시	32.2	33.1	천호대로	서울특별시	42.4	44.1
노들로	서울특별시	58.2	61.9	태봉로	서울특별시	30.0	28.0
농수산시장로	서울특별시	33.2	35.6	통일로	서울특별시	50.3	50.9
동일로	서울특별시	40.0	42.0	하늘길	서울특별시	44.4	42.6
마포대로	서울특별시	36.8	41.4	한내길	서울특별시	59.5	65.0
망우로	서울특별시	31.0	32.2	가남로	인천광역시	31.7	32.3
방화대로	서울특별시	28.2	30.5	가정로	인천광역시	35.5	41.0
사직로	서울특별시	40.1	42.2	가정로38번길	인천광역시	30.6	34.6
새문안로	서울특별시	33.9	39.2	강화대로	인천광역시	51.8	49.9
선유로	서울특별시	57.2	59.9	경인로	인천광역시	33.8	36.0
성산로	서울특별시	42.8	46.3	독배로	인천광역시	45.0	44.0
세종대로	서울특별시	26.6	29.0	백범로	인천광역시	29.5	32.3
송파대로	서울특별시	39.6	41.2	봉오대로	인천광역시	41.9	25.9
신촌로	서울특별시	27.3	29.3	샛골로	인천광역시	17.9	19.4
안양천로	서울특별시	42.5	45.3	서곶로	인천광역시	38.4	41.4
양재대로	서울특별시	39.4	41.3	석정로	인천광역시	33.1	33.8
양화로	서울특별시	31.3	31.9	송림로	인천광역시	39.2	39.9
여의대로	서울특별시	51.1	54.4	아나지로	인천광역시	31.0	33.8
연서로	서울특별시	29.5	31.1	아암대로	인천광역시	46.1	48.9
영동대로	서울특별시	34.9	37.4	인중로	인천광역시	41.2	45.1
오목로19길	서울특별시	36.5	38.0	인화로	인천광역시	56.0	51.0
왕산로	서울특별시	30.8	32.9	장고개로	인천광역시	41.8	47.5
용마산로	서울특별시	34.2	35.9	구덕로	부산광역시	25.2	25.8
월드컵로	서울특별시	36.0	35.5	금곡대로	부산광역시	40.5	40.6
자양로	서울특별시	27.2	29.6	금정로	부산광역시	38.5	40.5
조정대로	서울특별시	43.1	45.1	기장대로	부산광역시	65.8	65.6

## 제3장 차량 Mobility Report의 교통지표

제1장 차량 Mobility Report 소개

제2장 차량 Mobility Report

[표 20] 2015년 일반국도 평균속도 (표 계속)

(단위 : km/h)

도로명	지역	평일	주말	도로명	지역	평일	주말
낙동대로	부산광역시	64.9	67.2	북문대로	광주광역시	48.0	49.9
낙동북로	부산광역시	55.0	59.7	사암로	광주광역시	42.2	45.4
만덕대로	부산광역시	35.4	36.2	삼소로	광주광역시	46.9	47.3
망양로	부산광역시	19.2	23.5	상무대로	광주광역시	41.6	43.7
반송로	부산광역시	43.3	42.3	서문대로	광주광역시	56.8	60.0
신암로	부산광역시	23.0	25.0	송도로	광주광역시	32.9	34.7
이화로	부산광역시	44.0	42.9	엠코로	광주광역시	25.0	25.0
일광로	부산광역시	46.5	46.5	어등대로	광주광역시	56.2	57.7
장곡길	부산광역시	33.6	32.8	제봉로	광주광역시	27.0	24.5
충렬대로	부산광역시	30.0	30.5	죽봉대로	광주광역시	34.6	35.0
고산로	대구광역시	51.0	52.0	첨단과기로	광주광역시	42.4	44.3
노원로	대구광역시	31.3	36.0	추성로	광주광역시	62.5	62.0
달구벌대로	대구광역시	44.9	46.8	필문대로	광주광역시	33.1	35.5
동북로	대구광역시	37.8	41.0	공단로	울산광역시	49.0	52.0
두류공원로	대구광역시	29.9	29.8	남부순환도로	울산광역시	39.0	42.0
무열로	대구광역시	41.5	43.1	남산로	울산광역시	29.6	32.1
비슬로	대구광역시	49.8	53.5	남창로	울산광역시	61.6	63.2
서대구로	대구광역시	30.9	32.6	다운로	울산광역시	38.6	40.0
성당로	대구광역시	32.9	33.9	당월로	울산광역시	46.7	52.1
안심로	대구광역시	41.8	42.7	동해안로	울산광역시	56.5	54.6
월배로	대구광역시	30.8	32.0	두산로	울산광역시	46.9	52.0
칠곡중앙대로	대구광역시	42.9	44.0	두왕로	울산광역시	44.1	48.4
대전로	대구광역시	54.2	56.8	명륜로	울산광역시	34.2	35.8
팔달로	대구광역시	37.7	41.2	무룡로	울산광역시	78.3	76.5
화랑로	대구광역시	50.8	51.3	문수로	울산광역시	33.0	35.0
남문로	광주광역시	49.0	49.8	반구대로	울산광역시	64.7	65.5
대남대로	광주광역시	36.8	38.9	봉월로	울산광역시	27.3	30.8
독립로	광주광역시	73.9	77.6	봉월로151번길	울산광역시	29.0	30.0
동곡로	광주광역시	58.2	59.1	북부순환도로	울산광역시	45.4	46.4
동문대로	광주광역시	44.0	43.1	북부순환도1번길	울산광역시	35.3	35.3

[표 20] 2015년 일반국도 평균속도 (표 계속)

(단위 : km/h)

도로명	지역	평일	주말	도로명	지역	평일	주말
삼산로	울산광역시	36.6	38.4	과천대로	경기도	50.7	52.1
삼호로	울산광역시	39.0	40.2	관터길	경기도	74.0	66.0
수암로	울산광역시	37.0	39.0	국도대체우회도로	경기도	60.8	62.7
양지다골목	울산광역시	30.9	31.8	군청앞길	경기도	20.0	21.0
울밀로	울산광역시	64.8	63.4	군포로	경기도	54.6	59.3
웅촌로	울산광역시	60.0	62.1	금신로	경기도	42.6	43.8
원산로	울산광역시	45.0	49.0	금하로	경기도	29.0	31.0
해맞이로	울산광역시	45.0	42.8	김포대로	경기도	56.3	57.9
계룡로	대전광역시	38.3	39.7	남북대로	경기도	82.5	87.5
대전로	대전광역시	35.5	37.3	남양로	경기도	43.3	45.6
대종로	대전광역시	39.0	40.0	남양로621번길	경기도	36.0	42.0
대종로224번길	대전광역시	24.5	24.5	남양성지로	경기도	12.0	13.5
삼정로	대전광역시	46.0	47.0	남양시장로	경기도	22.0	23.0
신탄진로	대전광역시	46.3	49.6	남양시장로25번길	경기도	18.0	19.0
월드컵대로484번길	대전광역시	31.6	32.3	농도원1길	경기도	70.0	69.0
유성대로	대전광역시	21.5	21.0	단월로	경기도	43.9	44.1
충무로	대전광역시	58.3	60.1	덕영대로	경기도	29.2	29.0
현충원로	대전광역시	56.9	56.0	동구릉로	경기도	40.1	42.1
미리내로	세종특별자치시	69.2	70.3	마유산로	경기도	52.7	52.4
세종로	세종특별자치시	70.5	71.9	매산로	경기도	29.7	31.1
조치원로	세종특별자치시	33.0	33.0	매송고색로	경기도	39.5	42.6
허만석로	세종특별자치시	50.3	53.4	미사대로	경기도	55.5	51.8
개군로	경기도	58.9	59.6	발안양감로	경기도	34.2	38.6
개화동길	경기도	49.0	52.0	방죽로	경기도	31.5	36.5
검단산로	경기도	45.0	41.0	백옥대로	경기도	50.3	54.1
경강로	경기도	61.9	60.8	버들로	경기도	67.0	64.0
경기대로	경기도	50.0	53.3	벌말로	경기도	50.7	53.2
경수대로	경기도	47.0	49.8	북하2로	경기도	58.0	61.0
경춘로	경기도	65.6	62.0	봉영로	경기도	76.5	73.0
경충대로	경기도	54.9	57.1	부마로	경기도	62.0	56.0

# 제3장 차량 Mobility Report의 교통지표 | 제1장 차량 Mobility Report 소개 | 제2장 차량 Mobility Report

[표 20] 2015년 일반국도 평균속도 (표 계속)

(단위 : km/h)

도로명	지역	평일	주말	도로명	지역	평일	주말
부일로	경기도	14.0	12.0	오정로	경기도	33.3	38.3
부천로	경기도	26.8	32.1	용인대로	경기도	36.0	38.0
북한강로	경기도	50.6	45.6	유명로	경기도	53.8	52.6
산단로	경기도	52.4	55.6	울곡로	경기도	72.8	73.7
삼작로	경기도	28.0	34.6	은행나무로	경기도	47.6	51.7
삼천병마로	경기도	52.1	57.2	임진각로	경기도	43.0	42.9
삼청병마로	경기도	41.0	41.0	장감로	경기도	25.2	25.7
서동대로	경기도	63.9	67.2	장여로	경기도	52.7	54.4
서해안로	경기도	46.6	52.0	전곡로	경기도	32.0	32.5
석천로	경기도	22.5	29.5	전영로	경기도	63.3	64.9
설악로	경기도	71.8	69.5	정조로	경기도	25.0	24.5
성남대로	경기도	41.8	42.3	정조로777번길	경기도	23.8	24.5
성장간선로	경기도	75.7	82.8	조종로	경기도	51.2	49.7
송산로	경기도	51.8	54.4	죽양대로	경기도	65.1	69.2
수인로	경기도	55.8	58.3	중부대로	경기도	56.4	57.8
승진길	경기도	58.7	60.1	중앙대로	경기도	40.9	43.1
시민로	경기도	38.8	40.8	창릉대로	경기도	43.5	45.0
시흥대로	경기도	43.4	46.9	창우로	경기도	52.3	52.5
신영일로	경기도	81.0	83.4	청운로	경기도	31.7	32.7
신흥로	경기도	28.2	33.5	태장로	경기도	90.5	92.3
쌍봉로	경기도	45.4	46.7	태허정로	경기도	61.0	57.6
아차산로	경기도	44.9	46.4	팔달문로	경기도	23.3	23.8
양근로	경기도	43.0	43.9	팽성로	경기도	50.1	53.0
양연로	경기도	54.9	55.0	평택시흥고속도로	경기도	57.0	63.0
여양1로	경기도	51.0	50.0	평택호1길	경기도	36.1	36.8
여양로	경기도	57.4	56.5	평화로	경기도	58.0	58.6
여월로	경기도	81.8	84.5	포승함남로	경기도	63.8	67.5
여주북로	경기도	67.8	69.3	포은대로	경기도	60.7	63.9
역전길	경기도	21.0	22.0	포천로	경기도	57.0	59.7
연신로	경기도	62.7	63.1	하남대로	경기도	46.3	48.6

[표 20] 2015년 일반국도 평균속도 (표 계속)

(단위 : km/h)

도로명	지역	평일	주말	도로명	지역	평일	주말
한빛길	경기도	18,0	18,0	동해고속도로	강원도	31,5	32,5
행정남로	경기도	47,5	49,7	동해대로	강원도	69,3	69,2
행정서남로	경기도	32,5	35,5	마산길	강원도	29,0	29,0
행주로	경기도	23,0	24,0	묘장로	강원도	56,0	53,0
향남로	경기도	37,6	43,2	미시령로	강원도	79,1	74,5
호국로	경기도	59,7	60,4	발한로	강원도	61,6	61,6
호반로	경기도	45,7	44,5	방내로	강원도	54,0	57,0
호현로	경기도	26,1	28,4	백두대간로	강원도	61,6	61,7
화성로	경기도	51,0	54,5	봉양6길	강원도	19,0	15,0
회안대로	경기도	55,8	58,7	부연동길	강원도	25,0	23,0
효행로	경기도	49,6	50,9	북원로	강원도	58,1	59,2
흥안대로	경기도	40,8	43,7	비봉로	강원도	52,6	50,7
흥안로	경기도	46,2	49,3	사내천로	강원도	61,8	60,8
가락재로	강원도	55,9	56,0	삼팔선로	강원도	54,0	55,0
가화로	강원도	49,6	48,2	서동로	강원도	59,2	59,4
간성로	강원도	53,5	53,5	성동로	강원도	59,0	57,0
간척월명로	강원도	45,0	52,1	속사재길	강원도	64,0	66,0
강원남로	강원도	72,0	74,8	수피령로	강원도	56,0	56,9
강원남부로	강원도	55,1	55,7	순환대로	강원도	69,5	70,3
광치령로	강원도	61,1	62,0	신남로	강원도	54,6	53,8
구룡령로	강원도	58,8	59,2	아침못길	강원도	88,0	91,0
구산길	강원도	36,7	35,5	아홉사리로	강원도	59,0	59,5
금강산로	강원도	58,5	59,1	안산1길	강원도	51,1	53,6
금화로	강원도	42,7	43,5	연당로	강원도	55,0	56,0
김화로	강원도	53,0	54,0	영동고속도로	강원도	49,6	49,6
남대천로	강원도	51,2	58,1	영월로	강원도	52,8	53,4
내린천로	강원도	56,5	56,9	오대천로	강원도	55,6	56,7
노루고개길	강원도	44,8	56,5	오봉산길	강원도	44,2	45,2
단실로	강원도	47,0	47,0	옥계로	강원도	52,0	53,0
동태백로	강원도	58,2	33,6	와수1로	강원도	47,7	49,3

# 제3장 차량 Mobility Report의 교통지표 | 제1장 차량 Mobility Report 소개 | 제2장 차량 Mobility Report

[표 20] 2015년 일반국도 평균속도 (표 계속)

(단위 : km/h)

도로명	지역	평일	주말	도로명	지역	평일	주말
와수로	강원도	54.0	55.0	계백로	충청남도	64.4	65.1
용담길	강원도	42.0	41.0	곡교천로	충청남도	30.1	34.0
운두령로	강원도	48.3	48.6	공수원로	충청남도	64.5	63.7
원동재로	강원도	52.5	54.0	금강로	충청남도	70.2	71.4
원문로	강원도	67.6	69.0	금계산로	충청남도	63.0	61.4
인제로	강원도	58.8	55.0	금벽로	충청남도	72.6	71.7
정선로	강원도	57.1	57.2	금산로	충청남도	63.7	63.7
정중앙로	강원도	56.8	57.9	남문1로	충청남도	35.0	36.0
제원로	강원도	60.3	59.2	남부대로	충청남도	74.3	76.7
진고개로	강원도	54.5	54.3	남부순환로	충청남도	83.1	85.5
진부령로	강원도	59.1	59.0	남천안대로	충청남도	53.1	55.1
추용로	강원도	59.0	61.0	내포로	충청남도	76.5	78.3
춘양로	강원도	66.5	67.6	논산대로	충청남도	53.4	55.4
춘천로	강원도	53.1	53.6	다복로	충청남도	58.5	58.0
치악로	강원도	55.8	55.5	대백제로	충청남도	68.0	67.3
칠현로	강원도	53.0	53.0	대전통영간고속도로	충청남도	43.2	43.4
태기로	강원도	67.9	65.9	대천항로	충청남도	43.6	49.9
태백로	강원도	59.9	60.3	대청로	충청남도	57.7	56.5
태백산로	강원도	59.2	58.9	대해로	충청남도	56.9	54.4
평창강로	강원도	62.9	62.0	대호로	충청남도	53.2	53.9
평창남로	강원도	61.0	62.0	대호만로	충청남도	35.5	35.5
평창대로	강원도	60.2	61.8	덕평로	충청남도	69.0	71.0
포화로	강원도	49.8	49.1	도청대로	충청남도	45.7	45.8
하오재로	강원도	45.5	44.5	동대리길	충청남도	72.7	73.6
현남IC로	강원도	41.5	42.0	득안대로	충청남도	76.3	80.7
황강길	강원도	55.0	55.0	만수로	충청남도	59.1	58.8
횡성로	강원도	66.4	69.3	매봉로	충청남도	53.4	54.3
강경로	충청남도	52.0	46.0	명지1로	충청남도	48.0	55.0
강변1로	충청남도	74.0	76.0	명탄서원길	충청남도	80.0	81.0
강변로	충청남도	65.0	67.3	무금로	충청남도	60.4	59.4

[표 20] 2015년 일반국도 평균속도 (표 계속)

(단위 : km/h)

도로명	지역	평일	주말	도로명	지역	평일	주말
문화로	충청남도	47.8	50.5	왕릉로	충청남도	55.0	57.1
문화마을로	충청남도	52.0	50.0	외암로	충청남도	65.2	64.5
반포세종로	충청남도	82.5	81.8	우금티로	충청남도	88.1	90.1
백제문화로	충청남도	83.1	84.7	웅진로	충청남도	51.9	51.6
백제큰길	충청남도	60.0	61.0	유관순길	충청남도	41.0	42.0
복수로	충청남도	55.4	55.3	유구외곽로	충청남도	45.5	46.0
봉항로	충청남도	38.0	39.0	윤봉길로	충청남도	51.7	53.9
북부산업로	충청남도	67.5	71.9	은동로	충청남도	41.5	25.0
북포로	충청남도	55.0	55.9	장교로	충청남도	48.9	47.9
비봉흥성로	충청남도	50.0	55.0	장기로	충청남도	70.1	70.4
삼성대로	충청남도	67.5	68.8	장산로	충청남도	56.0	55.4
서대산길	충청남도	37.0	41.0	장영실로	충청남도	79.8	84.6
서대산로	충청남도	39.5	42.8	정안농공단지길	충청남도	47.4	47.9
서부로	충청남도	57.5	61.2	정안세종로	충청남도	85.9	87.5
서해로	충청남도	69.0	71.3	중앙1길	충청남도	30.1	29.9
성왕로	충청남도	53.8	53.4	차동로	충청남도	66.4	64.9
성주산로	충청남도	56.5	55.7	차령로	충청남도	83.1	86.8
성진로	충청남도	58.2	59.1	창봉길	충청남도	55.1	61.6
성충로	충청남도	58.7	58.7	천수만로	충청남도	77.8	73.2
수덕사로	충청남도	56.0	55.5	천안대로	충청남도	51.9	54.4
송암길	충청남도	42.0	40.0	충서로	충청남도	65.6	65.7
송암로	충청남도	42.5	40.3	충의로	충청남도	62.9	65.1
아산로	충청남도	70.5	72.3	충절로	충청남도	61.4	61.8
아산밸리로	충청남도	44.4	41.1	충청수영로	충청남도	59.4	61.4
안면대로	충청남도	58.0	55.6	철갑산로	충청남도	61.6	60.5
안비범길	충청남도	62.0	61.0	평신1로	충청남도	60.7	64.0
예당평야로	충청남도	46.7	50.5	한티로	충청남도	52.9	53.3
예덕로	충청남도	56.4	58.7	홍보로	충청남도	59.4	56.6
온양순환로	충청남도	87.6	89.6	홍수로	충청남도	54.5	55.7
온천대로	충청남도	67.3	67.6	1순환로	충청북도	38.6	41.6

# 제3장 차량 Mobility Report의 교통지표

제1장 차량 Mobility Report 소개

제2장 차량 Mobility Report

[표 20] 2015년 일반국도 평균속도 (표 계속)

(단위 : km/h)

도로명	지역	평일	주말	도로명	지역	평일	주말
3순환로	충청북도	68.3	67.2	상당로	충청북도	31.3	33.1
가곡로	충청북도	73.4	77.8	생거진천로	충청북도	82.0	86.5
가로수로	충청북도	51.4	52.8	생음대로	충청북도	41.7	48.3
거곡대로	충청북도	62.0	61.0	서부순환대로	충청북도	63.2	63.7
고수재로	충청북도	51.1	48.6	선암계곡로	충청북도	51.2	50.7
괴강로	충청북도	45.4	45.2	신초평로	충청북도	49.5	50.5
괴산로	충청북도	62.1	61.1	안내보은로	충청북도	60.8	60.7
구룡로	충청북도	57.7	60.1	영동로	충청북도	50.4	50.6
구방7길	충청북도	57.8	56.9	영동항간로	충청북도	61.3	61.4
금사로	충청북도	58.0	60.0	월악로	충청북도	58.7	57.3
금평로	충청북도	59.0	60.5	읍내로	충청북도	51.9	52.2
난계로	충청북도	65.4	64.2	죽령로	충청북도	53.9	54.5
남부로	충청북도	57.8	59.0	중부로	충청북도	70.3	73.2
남한강로	충청북도	64.0	61.4	중앙2로	충청북도	40.0	38.0
내토로	충청북도	83.0	82.5	중원대로	충청북도	77.5	81.1
단양로	충청북도	66.1	66.5	청남로	충청북도	55.7	56.5
단양로14길	충청북도	58.6	59.6	청주상주고속도로	충청북도	41.0	42.4
단재로	충청북도	51.4	50.9	청주역로	충청북도	27.1	31.0
덕금로	충청북도	48.2	52.2	초평로	충청북도	52.4	54.2
동학로	충청북도	61.0	61.0	충민로	충청북도	55.3	54.6
문진로	충청북도	54.5	57.0	충원대로	충청북도	53.5	61.9
백곡로	충청북도	58.1	58.3	충청내륙로	충청북도	84.3	86.1
별방창원로	충청북도	60.9	59.6	충청대로	충청북도	69.8	71.4
보은미원로	충청북도	63.3	64.6	회인로	충청북도	44.0	46.3
보청대로	충청북도	53.9	53.7	3.15대로	경상남도	37.4	39.2
북부로	충청북도	85.0	87.7	가곡7길	경상남도	33.0	34.0
사직대로	충청북도	28.9	32.0	가야로	경상남도	65.3	68.2
삼보로	충청북도	33.4	35.0	가야산로	경상남도	42.9	41.0
삼봉로	충청북도	42.9	42.9	가야시장로	경상남도	28.6	22.1
상경로	충청북도	60.0	61.5	가조가야로	경상남도	48.0	48.0

[표 20] 2015년 일반국도 평균속도 (표 계속)

(단위 : km/h)

도로명	지역	평일	주말	도로명	지역	평일	주말
각산로	경상남도	56.2	52.9	마령로	경상남도	62.7	62.6
거류로	경상남도	42.0	41.0	망경로	경상남도	41.7	41.9
거안로	경상남도	54.5	54.6	명덕로	경상남도	26.0	26.1
거제대로	경상남도	53.1	51.5	밀양대공원로	경상남도	53.0	53.0
거제북로	경상남도	46.0	46.0	밀양대로	경상남도	76.2	75.4
거함대로	경상남도	54.0	58.1	밤밭고개로	경상남도	44.3	44.0
경남대로	경상남도	62.5	65.2	백산길	경상남도	53.0	52.4
경서대로	경상남도	67.2	65.3	봉양로	경상남도	65.5	66.3
고암성산대로	경상남도	52.3	52.9	빠재로	경상남도	52.5	53.3
공룡로	경상남도	53.4	53.3	사천대로	경상남도	57.1	55.2
국도우회로	경상남도	83.8	85.3	사포로	경상남도	47.4	46.1
금관대로	경상남도	45.3	47.7	산업로	경상남도	66.2	67.4
김해대로	경상남도	48.9	54.3	산청대로	경상남도	75.8	76.4
낙동남로	경상남도	54.1	58.6	삼랑6길	경상남도	38.0	45.7
남령로	경상남도	40.7	42.4	삼랑진로	경상남도	44.5	42.9
남서대로	경상남도	48.5	45.1	삼진의거대로	경상남도	58.5	58.5
남일로	경상남도	46.4	45.4	삼천포대교로	경상남도	53.5	43.9
남해대로	경상남도	47.7	47.5	상동로	경상남도	52.5	51.5
남해안대로	경상남도	69.5	69.3	상정대로	경상남도	73.6	73.1
대신로	경상남도	82.3	83.3	새마을로	경상남도	61.5	61.2
대야로	경상남도	38.7	38.7	생림대로	경상남도	48.2	59.4
덕계로	경상남도	33.6	31.1	소상로	경상남도	50.8	51.8
도산일주로	경상남도	50.0	49.5	순환로	경상남도	41.0	40.6
돌고지로	경상남도	50.5	50.5	신차로	경상남도	52.8	52.4
동부대로	경상남도	55.2	53.5	신촌본포로	경상남도	87.0	66.0
동부로	경상남도	61.9	63.0	안정로	경상남도	51.7	52.9
동서대로	경상남도	66.5	70.7	양산대로	경상남도	55.9	57.2
동서로	경상남도	21.2	22.0	영산계성로	경상남도	46.4	48.4
동의보감대로	경상남도	41.0	42.9	영산장마로	경상남도	52.3	53.7
동진로	경상남도	29.3	30.3	영서로	경상남도	63.3	64.3

# 제3장 차량 Mobility Report의 교통지표

제1장 차량 Mobility Report 소개

제2장 차량 Mobility Report

[표 20] 2015년 일반국도 평균속도 (표 계속)

(단위 : km/h)

도로명	지역	평일	주말	도로명	지역	평일	주말
옥산로	경상남도	20.7	22.7	친환경로2720번길	경상남도	38.9	39.9
온정청암로	경상남도	56.0	56.0	친환경로3561번길	경상남도	31.0	31.5
온천로	경상남도	61.0	62.0	하동포구대로	경상남도	55.4	54.6
용평중앙길	경상남도	26.0	35.0	한들로	경상남도	29.9	26.7
우포1대로	경상남도	56.0	57.4	함마대로	경상남도	52.2	52.8
웅상대로	경상남도	57.8	60.8	함안대로	경상남도	25.7	26.2
웅양로	경상남도	56.9	59.4	함양로	경상남도	58.0	58.0
위양로	경상남도	60.0	61.0	합천대로	경상남도	64.7	67.3
유어장마로	경상남도	56.0	58.5	해원로	경상남도	62.3	64.7
육십령로	경상남도	55.2	55.4	화전로	경상남도	32.0	31.0
의령대로	경상남도	77.9	80.3	황강옥전로	경상남도	48.0	48.0
의창대로	경상남도	53.3	55.4	회진로	경상남도	57.8	56.8
의합대로	경상남도	63.4	64.7	3공단3로	경상북도	47.0	50.8
정령대로	경상남도	77.0	77.0	가산로	경상북도	68.0	69.0
조선특구로	경상남도	45.9	45.4	가천로	경상북도	49.2	49.0
지리산대로	경상남도	64.5	65.2	가흥로	경상북도	41.0	39.9
지리산대로4763번길	경상남도	71.0	76.0	갈산로	경상북도	58.5	59.5
진마대로	경상남도	84.8	85.9	감은로	경상북도	51.9	49.1
진북산업로	경상남도	54.0	56.0	강변대로	경상북도	40.1	42.8
진산대로	경상남도	51.9	50.8	강변서로	경상북도	74.5	78.5
진주대로	경상남도	57.1	57.7	건포산업로	경상북도	82.5	87.5
진주성로	경상남도	24.3	24.8	경감로	경상북도	49.1	44.9
진함로	경상남도	51.5	51.9	경동로	경상북도	61.3	61.6
진해대로	경상남도	63.6	66.1	경북대로	경상북도	67.7	68.2
창동로	경상남도	54.2	56.3	경상대로	경상북도	71.2	73.0
창렬로	경상남도	25.6	26.5	경서로	경상북도	82.1	85.3
창밀로	경상남도	56.7	57.8	경안로	경상북도	32.2	33.0
청매로	경상남도	57.5	57.5	경청로	경상북도	69.0	71.0
초계중앙로	경상남도	44.7	43.3	경포로	경상북도	73.1	73.7
친환경로	경상남도	42.7	47.1	관문로	경상북도	46.6	51.4

[표 20] 2015년 일반국도 평균속도 (표 계속)

(단위 : km/h)

도로명	지역	평일	주말	도로명	지역	평일	주말
광복로	경상북도	31.1	33.5	상주다인로	경상북도	62.5	62.4
구성로	경상북도	35.4	35.5	새천년대로	경상북도	49.4	51.4
구지길	경상북도	28.0	29.0	서라벌대로	경상북도	52.5	47.5
군청길	경상북도	52.8	55.4	선산대로	경상북도	58.9	60.0
금감로	경상북도	58.6	58.9	선상동로	경상북도	61.6	63.0
금완로	경상북도	33.0	34.0	선상서로	경상북도	40.8	42.9
금천로	경상북도	55.8	56.1	성주가야산로	경상북도	43.0	43.0
금호로	경상북도	55.7	56.2	성주로	경상북도	58.4	58.8
기림로	경상북도	47.0	46.0	성주순환로	경상북도	53.0	54.5
가산1로	경상북도	75.2	79.7	소천로	경상북도	51.6	50.2
김선로	경상북도	62.2	63.4	소티재로	경상북도	55.6	56.3
김천로	경상북도	29.9	32.0	속리산로	경상북도	62.5	61.7
꽃동산로	경상북도	16.0	35.0	송곡로	경상북도	46.4	48.8
낙동강변로	경상북도	43.5	47.4	송설로	경상북도	36.5	38.5
남김천대로	경상북도	61.3	62.3	수출대로	경상북도	33.5	39.0
남순환로	경상북도	58.1	59.1	시청로	경상북도	47.8	50.1
단석로	경상북도	57.3	56.4	신기앞길	경상북도	39.1	43.1
대가야로	경상북도	44.9	45.3	심산로	경상북도	44.8	46.7
대경로	경상북도	70.4	73.2	아은로	경상북도	39.0	42.9
대덕로	경상북도	55.0	56.0	양금로	경상북도	39.1	40.7
동고령로	경상북도	49.7	49.8	어르말길	경상북도	53.0	51.0
매호로	경상북도	53.0	0.0	영남대로	경상북도	53.1	54.1
못골길	경상북도	85.0	85.0	영남제일로	경상북도	59.5	60.1
문경대로	경상북도	75.0	78.1	영덕로	경상북도	58.8	58.8
백암온천로	경상북도	48.9	47.7	영불로	경상북도	51.5	47.5
불영계곡로	경상북도	52.2	51.6	영양로	경상북도	60.1	60.4
불종로	경상북도	17.1	15.3	영일만대로	경상북도	88.0	92.5
산양로	경상북도	55.5	58.5	예영로	경상북도	49.5	57.2
삼강로	경상북도	58.6	59.2	예지로	경상북도	62.4	63.9
상무로	경상북도	53.9	57.2	예천대로	경상북도	91.0	95.0

# 제3장 차량 Mobility Report의 교통지표 | 제1장 차량 Mobility Report 소개 | 제2장 차량 Mobility Report

[표 20] 2015년 일반국도 평균속도 (표 계속)

(단위 : km/h)

도로명	지역	평일	주말	도로명	지역	평일	주말
육계2공단로	경상북도	45.0	48.0	풍양로	경상북도	57.8	60.7
외머리로	경상북도	53.5	53.0	하저길	경상북도	85.0	85.0
용암길	경상북도	41.6	43.0	한방로	경상북도	50.4	50.0
용암로	경상북도	24.9	26.4	형산로	경상북도	28.5	30.0
울진북로	경상북도	41.7	41.5	환경로	경상북도	52.7	55.9
원당로	경상북도	43.7	41.7	가마골로	전라남도	54.0	53.0
원화로	경상북도	36.5	38.3	갈재로	전라남도	48.0	48.0
월성로	경상북도	42.0	36.6	강남로	전라남도	48.2	52.1
육사로	경상북도	22.5	38.5	강진서부로	전라남도	76.9	77.5
입실로	경상북도	28.9	30.5	개포로	전라남도	53.0	53.0
자산로	경상북도	29.4	31.4	거금로	전라남도	59.2	60.7
정몽주로	경상북도	42.7	42.5	거금일주로	전라남도	59.0	61.6
제비원로	경상북도	35.5	39.0	건재로	전라남도	62.9	63.4
중앙고속도로	경상북도	71.2	73.8	고금로	전라남도	56.0	62.3
중앙시장길	경상북도	23.8	25.7	고인돌길	전라남도	56.4	56.9
지천로	경상북도	23.4	27.5	고인돌대로	전라남도	70.9	72.5
지천로157번길	경상북도	36.0	37.0	고천암로	전라남도	59.7	54.8
참별로	경상북도	55.5	55.7	고하대로	전라남도	71.5	72.0
천문로	경상북도	60.4	59.6	고흥로	전라남도	49.3	65.0
청량로	경상북도	53.9	57.5	곡순로	전라남도	61.2	62.1
청려로	경상북도	54.6	54.1	공룡대로	전라남도	90.2	91.9
청옥로	경상북도	52.0	51.0	공항로	전라남도	49.3	50.4
청화로	경상북도	46.5	47.0	관광레저로	전라남도	78.5	77.2
최무선로	경상북도	44.8	46.6	관광로	전라남도	60.0	59.0
철곡대로	경상북도	65.6	68.9	구례로	전라남도	35.1	42.6
탑골길	경상북도	55.0	58.0	국사로	전라남도	68.0	70.0
태종로	경상북도	31.3	29.6	금영로	전라남도	42.7	44.7
퇴계로	경상북도	58.6	58.4	나주서부로	전라남도	55.0	54.4
파인토피아로	경상북도	52.9	56.1	남부관광로	전라남도	63.3	62.6
포석로	경상북도	30.5	28.0	남승룡로	전라남도	52.3	47.0

[표 20] 2015년 일반국도 평균속도 (표 계속)

(단위 : km/h)

도로명	지역	평일	주말	도로명	지역	평일	주말
노사로	전라남도	55.5	55.6	봉성로	전라남도	11.0	30.7
녹색로	전라남도	81.1	82.2	상암로	전라남도	56.8	56.1
녹차로	전라남도	60.0	58.9	서문성터길	전라남도	18.0	19.0
단풍로	전라남도	73.0	72.0	선소중양길	전라남도	20.0	24.0
담순로	전라남도	63.3	62.7	섬진강대로	전라남도	56.3	53.9
대교로	전라남도	31.5	30.5	섬진강로	전라남도	63.0	61.4
대황강로	전라남도	61.2	60.8	섬진강매화로	전라남도	38.5	38.0
도서관길	전라남도	26.0	27.0	송광사길	전라남도	57.5	57.0
돈청길	전라남도	61.0	62.0	송재로	전라남도	62.2	61.9
돌산로	전라남도	52.7	51.8	송평로	전라남도	57.5	41.5
동주로	전라남도	65.4	66.1	수달생대로	전라남도	17.0	17.0
둔전길	전라남도	42.6	33.8	순광로	전라남도	52.2	54.1
땅끝대로	전라남도	75.8	78.4	순천로	전라남도	75.9	76.3
땅끝해안로	전라남도	51.0	49.0	승주로	전라남도	54.3	54.6
모후로	전라남도	64.5	65.7	신월로	전라남도	32.0	32.0
무옥로	전라남도	56.0	56.0	신재로	전라남도	46.4	47.5
무정로	전라남도	58.4	59.2	쌍향수길	전라남도	58.5	58.0
무평로	전라남도	83.8	87.3	압해로	전라남도	37.8	34.0
백강로	전라남도	50.6	52.3	에프1경주장로	전라남도	78.4	80.9
백아로	전라남도	64.5	63.0	엑스포대로	전라남도	81.6	81.6
백양로	전라남도	54.9	53.9	여수산단로	전라남도	32.0	30.0
백운1로	전라남도	51.5	54.8	영광로	전라남도	88.2	87.6
백운2로	전라남도	54.4	52.4	영나로	전라남도	64.4	65.4
백운3로	전라남도	49.0	47.5	영산로	전라남도	76.1	77.5
백운로	전라남도	68.2	70.2	영산포로	전라남도	73.3	79.9
백포해안로	전라남도	69.8	71.8	예제로	전라남도	58.5	58.5
병풍로	전라남도	23.3	21.4	예향로	전라남도	75.9	76.9
보은로	전라남도	46.2	32.7	오산로	전라남도	56.6	56.0
북룡로	전라남도	54.0	54.0	오일시1길	전라남도	60.2	62.1
봉두로	전라남도	59.0	59.5	오지호로	전라남도	46.9	52.4

# 제3장 차량 Mobility Report의 교통지표

제1장 차량 Mobility Report 소개

제2장 차량 Mobility Report

[표 20] 2015년 일반국도 평균속도 (표 계속)

(단위 : km/h)

도로명	지역	평일	주말	도로명	지역	평일	주말
옥당로	전라남도	42.4	44.5	천마로	전라남도	53.1	38.4
옥순로	전라남도	50.8	52.7	천사로	전라남도	25.5	23.0
완도로	전라남도	42.8	49.0	청송로	전라남도	64.8	64.8
외초길	전라남도	61.0	62.0	청자로	전라남도	61.3	59.6
용덕로	전라남도	65.4	64.1	청해진로	전라남도	49.4	53.5
용안로	전라남도	61.0	60.5	청해진로240번길	전라남도	56.4	54.4
우석로	전라남도	36.8	37.4	청해진서로	전라남도	54.9	55.0
우주로	전라남도	59.7	59.8	추성1로	전라남도	51.1	51.2
우주항공로	전라남도	67.5	67.2	추월산로	전라남도	55.3	52.5
월죽로2길	전라남도	23.0	23.0	칠거리예양로	전라남도	29.0	28.0
월현로	전라남도	35.0	37.0	칠곡로	전라남도	48.9	50.8
입면로	전라남도	58.9	59.8	태인4길	전라남도	52.0	59.0
장보고대로	전라남도	44.5	46.5	팔영로	전라남도	56.7	56.0
장수로	전라남도	62.4	63.2	하서대로	전라남도	71.2	72.7
장흥대로	전라남도	62.2	61.1	하서로	전라남도	64.2	68.7
장흥로	전라남도	29.0	28.0	학교길	전라남도	25.0	24.4
제철로	전라남도	42.2	46.3	함영로	전라남도	66.2	66.7
조선소길	전라남도	57.0	58.0	함장로	전라남도	63.0	65.9
조성로	전라남도	59.1	59.1	해강로	전라남도	62.7	62.7
좌수영로	전라남도	42.1	42.7	해남로	전라남도	33.8	35.3
주목로	전라남도	62.0	61.0	해남화산로	전라남도	60.0	59.0
주석로	전라남도	53.9	54.5	해안로	전라남도	39.0	39.5
죽녹원로	전라남도	38.0	34.5	해제지도로	전라남도	59.3	57.4
죽향대로	전라남도	65.5	63.6	향화로	전라남도	55.4	55.9
죽향문화로	전라남도	43.7	43.1	현해로	전라남도	64.0	64.0
지침6길	전라남도	37.4	34.4	홍농로	전라남도	49.9	49.7
진도대로	전라남도	52.4	51.4	화보로	전라남도	79.6	80.8
채동선대로	전라남도	60.8	61.4	화순로	전라남도	69.0	70.5
천년로	전라남도	28.6	30.9	화양로	전라남도	52.8	52.1
천년로8길	전라남도	54.1	54.6	화엄사로	전라남도	48.4	48.1

[표 20] 2015년 일반국도 평균속도 (표 계속)

(단위 : km/h)

도로명	지역	평일	주말	도로명	지역	평일	주말
흥성로	전라남도	70.0	70.0	목천대로	전라북도	49.0	50.0
가인로	전라북도	56.0	57.0	무설로	전라북도	60.4	59.4
강동로	전라북도	52.2	51.4	무왕로	전라북도	78.8	79.9
강운로	전라북도	54.4	52.5	무왕로2길	전라북도	22.3	24.0
강천로	전라북도	51.7	49.2	무주로	전라북도	59.9	59.0
고현로	전라북도	30.8	31.8	무진로	전라북도	23.0	27.0
관통로	전라북도	26.2	27.0	밤재로	전라북도	51.0	49.5
구동호1길	전라북도	58.0	58.0	백산로	전라북도	57.3	60.5
구림로	전라북도	54.2	54.2	백화로	전라북도	57.6	57.6
구암3.1로	전라북도	34.9	33.8	번영로	전라북도	64.0	64.4
구암로	전라북도	57.3	58.7	벚꽃로	전라북도	34.2	37.6
구인로	전라북도	50.1	48.5	벽골제로	전라북도	61.9	62.9
구천동로	전라북도	57.2	56.7	벽성로	전라북도	50.4	53.0
군익로	전라북도	68.4	69.8	변산로	전라북도	64.7	64.2
귀미로	전라북도	51.0	49.0	변산바다로	전라북도	80.5	81.7
금만로	전라북도	86.8	88.8	부령로	전라북도	62.2	57.3
남북로	전라북도	44.5	49.0	부안로	전라북도	67.0	67.4
내장로	전라북도	51.0	55.0	비행로	전라북도	49.3	49.8
내장산로	전라북도	62.2	62.8	비흥로	전라북도	63.8	61.8
대동로	전라북도	46.2	44.5	사내로	전라북도	30.1	32.4
대둔산로	전라북도	56.1	54.2	산업길	전라북도	88.9	91.8
대섬재길	전라북도	61.3	62.3	새만금로	전라북도	36.7	35.3
대학로	전라북도	38.0	38.9	새만금북로	전라북도	85.9	89.8
동계1길	전라북도	62.7	58.2	샘목로	전라북도	45.0	44.0
동장산로	전라북도	41.5	44.5	서부산업도로	전라북도	20.5	16.0
동호로	전라북도	62.8	60.8	서평로	전라북도	36.0	37.0
라제통문로	전라북도	52.2	58.0	석지로	전라북도	77.3	78.3
매창로	전라북도	46.0	47.0	선비로	전라북도	78.4	80.6
모악로	전라북도	59.0	59.7	선연길	전라북도	41.5	42.0
모악산자락길	전라북도	37.0	36.7	선운대로	전라북도	67.7	67.5

# 제3장 차량 Mobility Report의 교통지표 | 제1장 차량 Mobility Report 소개 | 제2장 차량 Mobility Report

[표 20] 2015년 일반국도 평균속도 (표 계속)

(단위 : km/h)

도로명	지역	평일	주말	도로명	지역	평일	주말
섬진로	전라북도	51.6	51.2	장천로	전라북도	54.4	54.8
소성로	전라북도	77.6	78.6	적상산로	전라북도	28.0	28.3
순정로	전라북도	59.8	59.7	적성로	전라북도	57.0	55.9
순창로	전라북도	32.0	30.0	전진로	전라북도	77.7	76.7
순환남로	전라북도	58.3	62.3	정읍남로	전라북도	51.6	51.6
순환북로	전라북도	75.0	80.6	정읍대로	전라북도	55.1	55.5
쌍계로	전라북도	52.0	52.0	정읍북로	전라북도	47.7	49.8
숙고개로	전라북도	66.0	69.0	중앙로	전라북도	46.2	46.1
안덕원길	전라북도	51.3	52.4	지서로	전라북도	38.4	37.4
안용로	전라북도	57.2	56.5	진무로	전라북도	65.6	65.1
여용로	전라북도	52.5	52.2	진성로	전라북도	46.6	49.3
영대로	전라북도	55.3	52.4	진안로	전라북도	70.0	69.5
영원로	전라북도	57.2	56.5	진용로	전라북도	61.0	66.0
옥천로	전라북도	63.6	63.5	진장로	전라북도	64.3	64.8
은고을로	전라북도	29.3	30.0	천동로	전라북도	60.6	61.9
완주로	전라북도	54.7	56.1	천변로	전라북도	30.9	33.5
외항로	전라북도	57.3	61.0	천천북로	전라북도	57.4	56.9
요천로	전라북도	57.8	59.1	청정로	전라북도	59.2	59.5
용성로	전라북도	22.3	22.0	춘포로	전라북도	59.5	59.2
월륜길	전라북도	51.6	53.4	춘향로	전라북도	74.5	75.1
월죽로	전라북도	77.9	77.9	충정로	전라북도	38.2	39.9
의총로	전라북도	20.3	20.5	충효로	전라북도	62.9	63.5
익산대로	전라북도	65.3	66.8	태산로	전라북도	60.4	59.1
인덕로	전라북도	47.9	51.7	평동로	전라북도	64.2	64.5
인성로	전라북도	55.9	52.0	하공로	전라북도	77.4	79.1
임진로	전라북도	57.4	56.5	학곤로	전라북도	28.5	29.5
자신로	전라북도	66.0	67.0	해망로	전라북도	38.7	40.4
장무로	전라북도	59.1	59.5	향단로	전라북도	21.0	22.0
장삼재로	전라북도	53.1	51.4	호남고속도로	전라북도	47.3	48.7
장선길	전라북도	57.5	57.0	호남로	전라북도	80.3	81.2
호성로	전라북도	45.9	47.1	황산로	전라북도	59.7	59.8

### 3) 특별·광역시도

[표 21] 2015년 특별·광역시도 평균속도

(단위 : km/h)

도로명	지역	평일	주말	도로명	지역	평일	주말
가락로	서울특별시	20.7	23.2	경인로71길	서울특별시	42.1	43.7
가람길	서울특별시	33.9	38.8	경인로77길	서울특별시	19.6	22.0
가로공원로	서울특별시	28.3	29.6	고덕동길	서울특별시	44.0	45.0
가마산로	서울특별시	27.1	29.5	고덕로	서울특별시	29.1	31.4
가산디지털1로	서울특별시	25.2	32.2	고덕로97길	서울특별시	25.5	27.5
가산디지털2로	서울특별시	22.2	29.4	고산자로	서울특별시	32.7	34.7
가산로	서울특별시	22.1	22.8	고산자로28길	서울특별시	29.0	34.0
가양대로	서울특별시	46.3	50.7	고암길	서울특별시	46.0	46.0
가좌로	서울특별시	27.5	29.6	고척로	서울특별시	21.8	21.8
갈현로	서울특별시	21.1	22.6	곰달래로	서울특별시	21.5	23.0
감나무길	서울특별시	18.5	19.5	공릉로	서울특별시	22.2	22.9
강남대로	서울특별시	33.1	36.8	공원로	서울특별시	33.3	33.2
강동대로	서울특별시	44.2	47.2	공항로	서울특별시	46.1	48.4
강변북로	서울특별시	47.6	48.4	관악로	서울특별시	32.3	33.4
강변역로	서울특별시	25.8	26.8	관천로	서울특별시	24.4	24.7
강서로	서울특별시	30.5	31.6	광나루로	서울특별시	35.5	38.6
강서로5길	서울특별시	21.8	20.4	광나룻길	서울특별시	72.6	73.9
개봉로	서울특별시	28.6	30.6	광운길	서울특별시	24.0	25.0
개봉로19길	서울특별시	30.7	33.0	광평로	서울특별시	38.7	39.2
개봉로20길	서울특별시	33.8	36.0	광화로	서울특별시	23.0	25.5
개포로	서울특별시	26.0	27.6	구로동로	서울특별시	24.2	24.7
개화동로	서울특별시	46.3	47.9	구로동로43길	서울특별시	31.5	33.6
거마로	서울특별시	23.9	24.3	구로동로7길	서울특별시	46.0	42.0
거북골로	서울특별시	18.0	19.6	구로중앙로	서울특별시	35.4	37.4
검재로	서울특별시	21.4	23.6	구의강변로	서울특별시	21.0	22.5
경기대로	서울특별시	21.0	21.0	구일길	서울특별시	32.2	34.6
경서로	서울특별시	23.0	25.0	구일로	서울특별시	32.1	33.4
경인로67길	서울특별시	28.8	30.1	구천면로	서울특별시	23.7	24.6

# 제3장 차량 Mobility Report의 교통지표

제1장 차량 Mobility Report 소개

제2장 차량 Mobility Report

[표 21] 2015년 특별·광역시도 평균속도 (표 계속)

(단위 : km/h)

도로명	지역	평일	주말	도로명	지역	평일	주말
국제금융로	서울특별시	26.9	28.9	녹사평대로11길	서울특별시	45.1	47.0
국회단지길	서울특별시	28.0	29.0	녹사평대로58길	서울특별시	40.9	42.6
국회대로	서울특별시	45.5	48.9	논골길	서울특별시	30.0	30.5
군자로	서울특별시	21.0	22.0	논현로	서울특별시	29.1	32.9
금남화로	서울특별시	25.3	25.3	누원2길	서울특별시	34.0	33.0
금하로	서울특별시	23.1	22.7	누원로	서울특별시	38.0	37.0
금호동길	서울특별시	25.6	27.0	능동로	서울특별시	23.1	23.3
긴고랑로	서울특별시	19.4	20.0	다산로	서울특별시	23.3	25.8
김상옥로	서울특별시	16.2	18.6	답십리로	서울특별시	26.4	28.8
난계로	서울특별시	25.5	26.2	당곡길	서울특별시	17.8	18.6
난곡로	서울특별시	25.7	26.1	당산로	서울특별시	26.5	28.7
남대문로	서울특별시	25.9	30.8	당산로52길	서울특별시	27.0	27.0
남부순환로	서울특별시	39.5	42.4	대건로	서울특별시	23.0	28.0
남부순환로105길	서울특별시	33.1	35.1	대림로	서울특별시	24.9	25.7
남부순환로191길	서울특별시	23.5	24.0	대방천길	서울특별시	19.0	19.0
남부순환로67길	서울특별시	19.5	18.7	대방천로	서울특별시	31.3	32.5
남부순환로69길	서울특별시	30.9	32.9	대사관로	서울특별시	24.7	25.2
노들길	서울특별시	28.2	29.1	대흥로	서울특별시	22.7	23.9
노들로	서울특별시	55.3	58.6	덕릉로	서울특별시	28.8	29.4
노량진로	서울특별시	32.9	33.1	덕릉로63길	서울특별시	20.5	22.5
노량진로17길	서울특별시	14.9	13.4	덕릉로95길	서울특별시	27.9	27.8
노량진로23길	서울특별시	18.0	23.0	도곡동길	서울특별시	29.0	33.0
노원로	서울특별시	34.6	35.0	도곡로	서울특별시	30.0	32.0
노원로17길	서울특별시	26.0	26.5	도당로	서울특별시	20.6	20.6
노원로18길	서울특별시	29.0	31.0	도림로	서울특별시	27.4	29.0
노원로34길	서울특별시	22.0	23.0	도림로141길	서울특별시	20.3	22.9
노해로	서울특별시	27.5	28.1	도림로143길	서울특별시	17.5	20.5
노해로62길	서울특별시	17.0	18.5	도림로145길	서울특별시	27.0	23.5
노해로75길	서울특별시	22.5	26.0	도림천로	서울특별시	43.5	45.7
녹사평대로	서울특별시	41.6	45.5	도봉로	서울특별시	30.1	31.4

[표 21] 2015년 특별·광역시도 평균속도 (표 계속)

(단위 : km/h)

도로명	지역	평일	주말	도로명	지역	평일	주말
도봉로110길	서울특별시	20.0	21.0	디지털로	서울특별시	25.1	29.3
도봉로170길	서울특별시	27.6	28.6	디지털로32길	서울특별시	17.0	19.0
도봉로82길	서울특별시	20.5	21.5	뚝섬로	서울특별시	32.7	34.8
도산대로	서울특별시	29.5	31.8	마곡중앙로	서울특별시	30.0	32.0
도신로	서울특별시	27.4	28.1	마들로	서울특별시	32.2	32.3
도영로	서울특별시	27.8	26.1	마른내길	서울특별시	17.9	21.8
독립문로	서울특별시	20.0	21.0	마방로	서울특별시	35.5	39.5
독막로	서울특별시	27.4	28.2	마장로1길	서울특별시	10.5	15.0
독산로	서울특별시	24.7	23.8	마천로	서울특별시	23.0	24.4
독서당길	서울특별시	26.0	28.0	마포대로	서울특별시	22.9	23.9
독서당로	서울특별시	27.7	29.4	만리재로	서울특별시	30.3	33.0
독서당로11길	서울특별시	30.8	30.1	만양로	서울특별시	23.0	22.5
돈화문로	서울특별시	25.1	27.1	망원동길	서울특별시	15.0	14.0
돌곶이로	서울특별시	28.8	29.8	망원로	서울특별시	20.7	19.5
동광로	서울특별시	20.8	22.4	매동1길	서울특별시	22.0	24.0
동교로	서울특별시	22.2	23.6	매봉산로	서울특별시	26.5	28.3
동교로1길	서울특별시	15.0	15.0	면목로	서울특별시	18.6	20.1
동남로	서울특별시	33.1	35.0	면목천로	서울특별시	30.0	30.0
동소문로	서울특별시	28.6	29.7	명달로	서울특별시	27.4	31.9
동일로	서울특별시	28.8	29.8	명일로	서울특별시	20.1	21.8
동일로191길	서울특별시	19.7	21.2	모래내로	서울특별시	27.7	29.5
동일로192길	서울특별시	17.0	17.0	목동남로	서울특별시	32.5	34.0
동일로205길	서울특별시	20.0	20.0	목동동로	서울특별시	24.3	24.5
동일로206길	서울특별시	22.5	22.5	목동동로1길	서울특별시	26.1	27.4
동일로243길	서울특별시	27.5	28.5	목동로	서울특별시	31.8	33.4
동작대로	서울특별시	44.7	46.9	목동서로	서울특별시	21.5	22.1
동호로	서울특별시	38.6	44.2	목동중앙본로	서울특별시	20.8	21.8
두산로	서울특별시	29.5	32.5	목동중앙북로	서울특별시	21.5	21.5
두텁바위로	서울특별시	17.7	18.2	무교로	서울특별시	18.4	21.0
등용로	서울특별시	22.5	23.5	무학봉공원길	서울특별시	29.0	30.0

# 제3장 차량 Mobility Report의 교통지표

제1장 차량 Mobility Report 소개

제2장 차량 Mobility Report

[표 21] 2015년 특별·광역시도 평균속도 (표 계속)

(단위 : km/h)

도로명	지역	평일	주말	도로명	지역	평일	주말
문래로	서울특별시	21.0	21.1	사가정로	서울특별시	27.9	31.0
문성로	서울특별시	34.2	34.7	사근동길	서울특별시	30.0	31.8
바우외로	서울특별시	22.5	25.5	사당로	서울특별시	30.3	32.1
바우외로12길	서울특별시	29.0	31.0	사직로	서울특별시	28.5	29.5
반포대로	서울특별시	36.2	40.2	사평대로	서울특별시	36.7	40.3
밤고개로	서울특별시	71.0	74.0	사평대로19길	서울특별시	26.0	31.0
방배로	서울특별시	22.3	24.7	삼각산로	서울특별시	17.8	19.6
방배중앙로	서울특별시	18.0	20.2	삼개로	서울특별시	21.0	22.0
방울내로	서울특별시	19.0	18.5	삼봉로	서울특별시	20.5	25.0
방학로	서울특별시	31.3	31.7	삼선교로	서울특별시	19.0	20.5
방화대로	서울특별시	29.9	31.4	삼성로	서울특별시	29.2	32.0
방화동로	서울특별시	25.0	25.0	삼양로	서울특별시	22.2	23.0
백범로90길	서울특별시	29.5	32.5	삼양로181길	서울특별시	26.0	25.0
백제고분로	서울특별시	26.1	27.6	삼일대로	서울특별시	35.4	41.1
범안로	서울특별시	59.8	59.7	삼일대로2길	서울특별시	23.1	20.5
벚꽃로	서울특별시	31.0	32.7	삼전로	서울특별시	36.1	37.3
벚꽃로36길	서울특별시	17.5	19.0	삼전로1길	서울특별시	35.0	36.1
벚꽃로56길	서울특별시	25.1	25.4	삼전로2길	서울특별시	44.6	47.2
보광로	서울특별시	21.2	21.7	삼청로	서울특별시	28.6	26.9
보국문로	서울특별시	23.5	24.0	삼학사로	서울특별시	21.2	22.1
보라매로	서울특별시	26.0	28.5	삼학사로1길	서울특별시	43.0	45.0
봉우재로	서울특별시	23.9	23.7	삼학사로2길	서울특별시	28.5	30.5
봉은사로	서울특별시	24.9	28.0	상계로	서울특별시	22.8	23.2
봉은사로113길	서울특별시	34.1	35.6	상계로35길	서울특별시	22.0	22.0
봉은사로114길	서울특별시	21.0	27.0	상도로	서울특별시	28.1	29.9
봉은사로86길	서울특별시	19.0	21.0	상봉로	서울특별시	22.4	21.2
봉천로	서울특별시	35.9	37.0	상봉중앙로	서울특별시	35.0	35.5
봉화산로	서울특별시	25.3	26.9	상암로	서울특별시	18.5	19.0
북악산로	서울특별시	29.9	27.5	상암산로	서울특별시	23.8	25.5
북촌로	서울특별시	21.5	21.0	상일로	서울특별시	28.7	30.4

[표 21] 2015년 특별·광역시도 평균속도 (표 계속)

(단위 : km/h)

도로명	지역	평일	주말	도로명	지역	평일	주말
.상일로12길	서울특별시	29.0	31.0	성암로	서울특별시	34.1	37.3
새말길	서울특별시	33.0	33.0	성현로	서울특별시	26.0	29.0
새말로	서울특별시	26.9	27.4	세검정로	서울특별시	31.9	34.1
새말로20길	서울특별시	39.0	39.0	세종대로	서울특별시	32.0	35.8
새창로	서울특별시	20.7	22.0	세종대로18길	서울특별시	32.0	34.0
서강로	서울특별시	30.7	32.1	세종대로20길	서울특별시	22.0	25.0
서부샛길	서울특별시	31.5	36.7	소공로	서울특별시	37.9	42.2
서빙고로	서울특별시	42.3	43.7	소월로	서울특별시	35.5	37.7
서소문로	서울특별시	35.9	40.7	소월로20길	서울특별시	16.0	19.0
서오릉로	서울특별시	33.1	33.1	소월로2길	서울특별시	21.5	24.0
서울시립대로	서울특별시	27.0	26.5	소월로38길	서울특별시	40.2	40.2
서울외곽순환고속도로	서울특별시	24.5	26.5	소월로3길	서울특별시	35.0	34.0
서초대로	서울특별시	27.7	31.7	소파길	서울특별시	26.2	24.3
서초중앙로	서울특별시	25.6	29.8	소파로	서울특별시	25.0	24.0
서하남로	서울특별시	31.0	34.0	솔밭로	서울특별시	25.0	26.5
서해안로	서울특별시	45.9	48.2	솔샘로	서울특별시	23.4	24.2
석계로	서울특별시	21.5	22.5	송월길	서울특별시	18.5	20.5
석촌호수로	서울특별시	26.7	27.7	송이로	서울특별시	24.4	25.8
선릉로	서울특별시	24.5	28.3	송파대로	서울특별시	42.8	45.2
선사로	서울특별시	35.5	35.6	수락산로	서울특별시	26.0	26.6
선유로	서울특별시	27.9	30.9	수명로	서울특별시	36.0	36.0
선잠로	서울특별시	23.0	22.5	수색로	서울특별시	32.9	34.6
섬밭로	서울특별시	25.4	27.0	수유로	서울특별시	19.5	21.2
성균관로	서울특별시	22.5	21.5	숙선옹주로	서울특별시	33.3	34.0
성내로	서울특별시	23.0	25.0	송인로	서울특별시	22.0	21.5
성미산로	서울특별시	19.5	20.7	시루봉로	서울특별시	23.5	24.6
성산로	서울특별시	33.9	36.6	시흥대로	서울특별시	31.8	34.2
성수이로	서울특별시	22.8	27.2	시흥대로161길	서울특별시	38.0	38.0
성수일로	서울특별시	17.1	20.4	시흥대로73길	서울특별시	17.6	17.6
성안로	서울특별시	19.3	21.6	신길로	서울특별시	28.4	29.8

# 제3장 차량 Mobility Report의 교통지표

제1장 차량 Mobility Report 소개

제2장 차량 Mobility Report

[표 21] 2015년 특별·광역시도 평균속도 (표 계속)

(단위 : km/h)

도로명	지역	평일	주말	도로명	지역	평일	주말
신내로	서울특별시	33.8	35.3	양산로	서울특별시	23.1	26.8
신도림로	서울특별시	32.5	33.0	양재대로	서울특별시	36.6	39.0
신림로	서울특별시	28.8	29.1	양재대로12길	서울특별시	39.7	36.3
신목로12길	서울특별시	21.5	22.5	양재대로55길	서울특별시	28.0	29.0
신목로2길	서울특별시	35.1	38.7	양재천길	서울특별시	31.0	32.0
신반포로	서울특별시	27.6	29.1	양재천로	서울특별시	28.3	30.0
신반포로3길	서울특별시	27.6	28.1	양천로	서울특별시	30.1	31.6
신사로	서울특별시	29.6	31.0	양평로	서울특별시	33.3	35.8
신원로	서울특별시	15.8	16.1	양평로28길	서울특별시	19.5	21.5
신월로27길	서울특별시	21.5	22.0	양평로30길	서울특별시	28.0	30.0
신정로	서울특별시	30.0	32.9	언주로	서울특별시	33.2	37.2
신정로6길	서울특별시	29.5	31.4	여의공원로	서울특별시	24.7	24.8
신천로	서울특별시	25.3	27.4	여의나루로	서울특별시	23.8	25.8
신평로	서울특별시	23.4	24.7	여의대로	서울특별시	29.3	32.1
신흥로	서울특별시	25.7	21.9	여의대방로	서울특별시	43.8	46.3
쑥고개로	서울특별시	28.5	28.0	여의대방로20길	서울특별시	19.0	20.0
아리수로	서울특별시	35.3	35.5	여의동로	서울특별시	33.3	35.0
아리수로39가길	서울특별시	50.0	30.0	여의서로	서울특별시	32.5	34.2
아리수로93가길	서울특별시	42.5	33.7	역말로	서울특별시	22.7	23.8
아리수로93길	서울특별시	27.0	26.3	연남로	서울특별시	37.0	38.8
아리수로94길	서울특별시	25.0	25.5	연서로	서울특별시	35.3	33.9
아리수로97길	서울특별시	27.8	28.1	연화로	서울특별시	22.4	23.3
아리수로98길	서울특별시	22.5	23.0	연희로	서울특별시	29.4	32.4
아차산로	서울특별시	26.9	29.1	영동대로	서울특별시	17.0	19.0
안암로	서울특별시	30.8	33.9	영등포로	서울특별시	32.6	35.1
안양천로	서울특별시	40.5	43.8	영등포로57길	서울특별시	34.4	37.7
안양천로537길	서울특별시	49.8	51.5	영신로	서울특별시	29.8	29.6
압구정로	서울특별시	28.2	30.3	영중로	서울특별시	28.9	29.9
약령시로	서울특별시	19.6	21.0	영화사길	서울특별시	17.0	17.0
양녕로	서울특별시	33.1	34.6	영화사로	서울특별시	20.5	21.3

[표 21] 2015년 특별·광역시도 평균속도 (표 계속)

(단위 : km/h)

도로명	지역	평일	주말	도로명	지역	평일	주말
오금로	서울특별시	31.2	33.5	위례중앙로	서울특별시	26.6	29.2
오동나무길	서울특별시	26.0	24.0	율곡로	서울특별시	26.0	29.1
오류로	서울특별시	24.5	24.7	은천로	서울특별시	29.8	29.7
오리로	서울특별시	32.7	35.9	은평로	서울특별시	25.2	26.0
오목로	서울특별시	34.0	36.0	은행로	서울특별시	24.0	25.0
오목로19길	서울특별시	26.1	26.7	을지로	서울특별시	29.2	32.7
오패산로	서울특별시	24.2	24.6	을지로45길	서울특별시	22.3	25.2
오현로	서울특별시	31.4	31.4	응봉로	서울특별시	47.3	54.0
올림픽대로	서울특별시	40.5	41.1	응암로	서울특별시	28.1	28.3
올림픽로	서울특별시	31.2	32.7	의사당대로	서울특별시	32.4	34.9
올림픽로43길	서울특별시	26.0	29.5	이문로	서울특별시	25.7	27.7
와우산로	서울특별시	18.0	16.4	이문로42길	서울특별시	18.0	18.0
왕산로	서울특별시	19.0	20.0	이촌로	서울특별시	38.1	39.0
왕십리길	서울특별시	27.8	31.3	이촌로46길	서울특별시	28.6	30.1
왕십리로	서울특별시	23.0	26.1	이태원로	서울특별시	25.8	25.9
외대역동로	서울특별시	21.9	23.2	이화교길	서울특별시	32.0	32.0
용마산로	서울특별시	27.9	28.5	인수봉로	서울특별시	26.6	27.8
우사단로	서울특별시	19.0	15.0	인왕산로	서울특별시	33.5	31.4
우이천로	서울특별시	21.6	22.9	인촌로	서울특별시	22.5	26.0
우장산로	서울특별시	21.0	23.0	일원로	서울특별시	20.5	23.0
우정국로	서울특별시	24.4	26.3	자양강변길	서울특별시	29.0	34.0
워커힐로	서울특별시	29.5	29.5	자양변영로	서울특별시	19.5	20.0
원호로	서울특별시	30.4	33.3	자하문로	서울특별시	35.5	37.9
월계로	서울특별시	31.6	32.5	잠실로	서울특별시	28.2	27.1
월곡로	서울특별시	32.6	33.7	잠원로	서울특별시	32.6	33.6
월드컵로	서울특별시	33.1	33.6	장문고개서1길	서울특별시	15.0	16.0
월드컵북로	서울특별시	30.3	33.1	장문로	서울특별시	21.0	22.3
월정로	서울특별시	16.6	17.6	장승배기길	서울특별시	29.5	29.5
월정로19길	서울특별시	33.1	32.1	장안벚꽃로	서울특별시	37.6	41.2
위례성대로	서울특별시	41.7	42.9	장월로	서울특별시	23.7	24.7

# 제3장 차량 Mobility Report의 교통지표

제1장 차량 Mobility Report 소개

제2장 차량 Mobility Report

[표 21] 2015년 특별·광역시도 평균속도 (표 계속)

(단위 : km/h)

도로명	지역	평일	주말	도로명	지역	평일	주말
장위로	서울특별시	21.1	23.1	창경궁로	서울특별시	28.2	30.9
장충단로	서울특별시	34.4	36.3	창경궁로35길	서울특별시	20.0	22.0
장터길	서울특별시	17.7	19.3	창의문로	서울특별시	31.7	32.7
장한로	서울특별시	28.0	30.5	천중로	서울특별시	23.8	24.4
전농로	서울특별시	25.4	25.9	천호대로	서울특별시	38.9	43.0
정릉로	서울특별시	40.7	42.1	천호옛길	서울특별시	25.2	21.4
정릉천동로	서울특별시	20.0	20.2	청계천로	서울특별시	19.9	23.8
제기로	서울특별시	23.1	24.9	청구로	서울특별시	21.3	23.8
조원로	서울특별시	19.7	19.7	청와대로	서울특별시	24.5	24.0
조원중앙로	서울특별시	25.8	27.9	청파로	서울특별시	34.0	36.2
중암로	서울특별시	33.3	36.0	초원로	서울특별시	24.3	24.7
중앙로30길	서울특별시	27.9	27.2	충민로	서울특별시	24.9	24.5
중계로	서울특별시	25.5	26.5	칠패길	서울특별시	22.3	26.5
중대로	서울특별시	30.8	33.7	큰우물로	서울특별시	16.5	17.5
중대로2길	서울특별시	42.0	44.0	탄천동로	서울특별시	42.6	46.2
중랑역로	서울특별시	22.6	22.7	탑골로	서울특별시	20.5	20.0
중랑천로	서울특별시	21.7	23.2	태평로	서울특별시	28.6	30.0
중림로	서울특별시	19.4	18.6	테헤란로	서울특별시	29.0	33.9
중앙로23길	서울특별시	28.0	30.0	테헤란로115길	서울특별시	26.4	26.0
중앙로33길	서울특별시	19.0	19.5	테헤란로87길	서울특별시	17.0	17.0
중앙로39길	서울특별시	28.8	28.7	토담길	서울특별시	43.2	44.5
중앙로45길	서울특별시	30.9	32.4	토정로	서울특별시	27.0	27.6
증가로	서울특별시	21.2	23.0	통일로	서울특별시	31.3	33.1
증산로	서울특별시	45.0	43.1	퇴계로	서울특별시	28.7	31.9
지봉로	서울특별시	22.9	25.7	퇴계로26길	서울특별시	20.0	20.0
진관1로	서울특별시	30.6	31.0	평창문화로	서울특별시	41.0	43.0
진관2로	서울특별시	23.3	25.3	풍산로	서울특별시	40.0	39.6
진관3로	서울특별시	20.8	21.4	풍성로	서울특별시	21.5	23.5
진관4로	서울특별시	21.5	22.0	필운대로	서울특별시	19.0	18.6
진흥로	서울특별시	33.7	34.6	하늘공원로	서울특별시	34.0	31.0

[표 21] 2015년 특별·광역시도 평균속도 (표 계속)

(단위 : km/h)

도로명	지역	평일	주말	도로명	지역	평일	주말
하늘길	서울특별시	33.3	34.0	화랑로	서울특별시	36.0	37.5
학동로	서울특별시	27.1	31.6	황물로	서울특별시	24.3	26.6
한가람로	서울특별시	33.0	34.3	회나무로	서울특별시	19.5	23.5
한강대로	서울특별시	33.9	37.1	효령로	서울특별시	28.7	32.3
한강대로77길	서울특별시	16.0	16.5	효자로	서울특별시	30.2	35.0
한글비석길	서울특별시	26.8	27.6	효창원로	서울특별시	21.0	22.7
한글비석로	서울특별시	28.8	29.8	후암로	서울특별시	23.4	25.8
한글비석로52길	서울특별시	21.5	21.5	휘경로	서울특별시	27.9	29.1
한글비석로5길	서울특별시	22.0	23.0	흑석로	서울특별시	20.5	22.1
한남대로	서울특별시	45.8	49.7	희우정로	서울특별시	21.8	22.5
한남대로11길	서울특별시	30.0	32.0	8부두로	부산광역시	26.4	30.3
한천길	서울특별시	23.0	25.0	APEC로	부산광역시	28.5	28.1
한천로	서울특별시	30.6	32.5	가덕해안로	부산광역시	35.0	87.0
한천로58길	서울특별시	28.3	30.3	가락대로	부산광역시	49.3	54.0
한천로66길	서울특별시	27.5	28.0	가락대로210번길	부산광역시	42.0	46.0
한천로76길	서울특별시	25.6	26.1	가야대로	부산광역시	36.6	39.7
해등로	서울특별시	26.8	27.7	가야대로277번길	부산광역시	34.6	35.4
해등로3길	서울특별시	25.5	25.5	가야대로443번길	부산광역시	23.0	26.0
행당로	서울특별시	21.1	21.6	감전천로	부산광역시	29.3	35.8
헌릉로	서울특별시	43.9	47.0	감천로	부산광역시	26.6	29.6
헌릉로718길	서울특별시	36.9	38.9	강변대로	부산광역시	53.3	56.9
현충로	서울특별시	34.9	38.3	개좌로	부산광역시	31.5	34.4
혜화로	서울특별시	23.5	23.2	거가대로	부산광역시	87.0	86.0
호암로	서울특별시	40.6	42.1	거제대로	부산광역시	26.0	26.0
홍은중앙로	서울특별시	20.0	20.0	거제시장로	부산광역시	20.0	23.0
홍제천로	서울특별시	31.7	33.0	거제천로	부산광역시	21.9	24.0
화곡로	서울특별시	34.7	36.6	고분로	부산광역시	32.2	33.6
화곡로10길	서울특별시	24.3	26.3	공단대로	부산광역시	52.0	52.0
화곡로14길	서울특별시	33.4	34.5	공항로15번길	부산광역시	28.9	32.4
화곡로3길	서울특별시	32.9	35.6	공항진입로	부산광역시	45.2	44.8

# 제3장 차량 Mobility Report의 교통지표

제1장 차량 Mobility Report 소개

제2장 차량 Mobility Report

[표 21] 2015년 특별·광역시도 평균속도 (표 계속)

(단위 : km/h)

도로명	지역	평일	주말	도로명	지역	평일	주말
과정로	부산광역시	27.0	29.8	낙동대로1739번길	부산광역시	32.8	32.8
과확산단로	부산광역시	48.7	53.8	낙동북로	부산광역시	38.9	40.9
관문대로	부산광역시	16.3	16.3	남항서로	부산광역시	21.0	26.5
광남로	부산광역시	33.4	33.6	남해고속도로	부산광역시	35.0	37.0
광복로	부산광역시	15.6	15.4	녹산산단261로	부산광역시	29.8	34.5
광복로55번길	부산광역시	20.0	20.0	녹산산단262로	부산광역시	30.5	39.0
광복중앙로	부산광역시	19.5	19.5	녹산산단262로59번길	부산광역시	31.5	43.0
광안로	부산광역시	27.4	26.5	녹산산단27로	부산광역시	29.8	34.7
광안해변로	부산광역시	27.5	25.5	녹산산단321로	부산광역시	33.5	38.7
광장로	부산광역시	25.5	24.0	녹산산단322로	부산광역시	33.0	39.5
괘감로	부산광역시	24.0	28.9	녹산산단381로	부산광역시	33.2	39.5
구남로	부산광역시	21.5	20.0	녹산산단382로	부산광역시	30.5	35.0
구남언덕길	부산광역시	21.7	23.7	녹산산단382로59번길	부산광역시	31.5	45.0
구만덕로	부산광역시	49.8	52.2	녹산산단382로60번길	부산광역시	34.5	41.5
구포만세길	부산광역시	24.4	26.1	녹산산단442로	부산광역시	36.5	43.5
금곡대로	부산광역시	40.3	42.2	녹산산업대로	부산광역시	50.7	55.3
금곡대로229번길	부산광역시	24.5	23.5	녹산산업북로	부산광역시	36.8	44.0
금곡대로347번길	부산광역시	27.0	28.0	녹산산업중로	부산광역시	37.0	43.8
금곡대로550번길	부산광역시	25.0	26.5	녹산화전로	부산광역시	40.3	45.4
금곡대로616번길	부산광역시	21.5	23.0	농산물시장로	부산광역시	28.5	29.0
금사로	부산광역시	28.0	30.0	다대로	부산광역시	37.2	38.4
금샘로	부산광역시	29.0	27.0	다대로320번길	부산광역시	28.0	30.5
금정로	부산광역시	24.9	25.4	달맞이길	부산광역시	31.4	30.1
기장대로	부산광역시	39.0	33.0	대교로	부산광역시	39.8	39.1
기장해안로	부산광역시	34.5	29.5	대영로	부산광역시	33.1	36.7
까치고개로	부산광역시	25.1	26.2	대티로	부산광역시	31.5	32.5
낙동남로	부산광역시	35.3	35.9	덕천로	부산광역시	29.5	30.8
낙동대로	부산광역시	41.4	44.8	동래로	부산광역시	24.0	25.5
낙동대로1016번길	부산광역시	30.0	33.0	동명로	부산광역시	28.9	29.4
낙동대로1048번길	부산광역시	29.0	33.0	동서고가로	부산광역시	40.9	44.0

[표 21] 2015년 특별·광역시도 평균속도 (표 계속)

(단위 : km/h)

도로명	지역	평일	주말	도로명	지역	평일	주말
동천로	부산광역시	24.5	25.5	사하로	부산광역시	26.0	28.0
동평로	부산광역시	31.1	33.6	삼덕로	부산광역시	21.0	25.0
두구로	부산광역시	29.0	29.0	상덕로	부산광역시	45.3	47.8
두실로	부산광역시	21.5	22.0	새벽로	부산광역시	29.1	34.7
득천2길	부산광역시	43.4	45.9	새싹로	부산광역시	26.4	27.6
르노삼성대로	부산광역시	49.7	55.0	생곡로	부산광역시	41.9	43.9
만덕3로	부산광역시	30.0	31.0	서동로	부산광역시	22.5	23.9
만덕대로	부산광역시	36.0	39.0	서동로175번길	부산광역시	19.0	20.0
망양로	부산광역시	23.5	26.0	서동로176번길	부산광역시	18.0	18.0
모덕로	부산광역시	27.5	33.0	서동중심로	부산광역시	26.3	26.3
모라로	부산광역시	31.5	32.4	서전로	부산광역시	16.0	16.0
모라로110번길	부산광역시	22.0	23.0	서천로	부산광역시	78.5	87.0
미남로	부산광역시	25.0	26.0	석포로	부산광역시	28.0	30.0
민락본동로	부산광역시	33.0	32.0	선수촌1길	부산광역시	20.0	21.0
민락수변로	부산광역시	29.1	28.1	선수촌로	부산광역시	26.5	28.7
반송로	부산광역시	27.4	30.2	성남로	부산광역시	24.5	28.6
반여로	부산광역시	24.8	26.6	성지곡로	부산광역시	24.0	23.0
반여로41번길	부산광역시	27.0	29.0	센텀3로	부산광역시	25.0	23.5
백양관문로	부산광역시	52.1	53.5	센텀5로	부산광역시	21.7	19.8
백양대로	부산광역시	40.0	42.7	센텀남대로	부산광역시	27.5	26.6
번영로	부산광역시	38.2	40.4	센텀동로	부산광역시	28.8	25.9
범일로	부산광역시	34.7	37.0	센텀북대로	부산광역시	39.2	39.4
범전로	부산광역시	21.0	21.5	센텀중앙로	부산광역시	33.3	33.3
범천로	부산광역시	43.5	45.0	송정중앙로	부산광역시	16.5	13.5
보수대로	부산광역시	33.8	37.6	송정해변로	부산광역시	23.0	19.0
부산대학로	부산광역시	18.5	17.5	쇠미로	부산광역시	30.5	31.4
부용로	부산광역시	21.0	22.0	쇠미로214번길	부산광역시	30.0	27.0
북항로	부산광역시	43.2	45.7	수림로	부산광역시	20.0	21.0
분포로	부산광역시	27.5	31.5	수영강변대로	부산광역시	49.6	50.8
사상로	부산광역시	33.7	37.7	수영로	부산광역시	30.2	32.5

# 제3장 차량 Mobility Report의 교통지표

제1장 차량 Mobility Report 소개

제2장 차량 Mobility Report

[표 21] 2015년 특별·광역시도 평균속도 (표 계속)

(단위 : km/h)

도로명	지역	평일	주말	도로명	지역	평일	주말
수영로325번길	부산광역시	20.5	29.5	윗반송로	부산광역시	25.1	25.6
시랑로	부산광역시	24.0	26.0	유엔로	부산광역시	34.0	37.0
시민공원로	부산광역시	24.7	25.7	유엔평화로	부산광역시	21.5	23.6
시실로	부산광역시	20.0	21.0	을숙도대로	부산광역시	52.0	56.9
식물원로	부산광역시	24.2	24.9	의성로	부산광역시	27.0	27.6
신산로	부산광역시	24.4	29.0	자성로	부산광역시	37.0	39.3
신선로	부산광역시	35.4	38.5	장인로	부산광역시	30.5	38.5
신호산단1로	부산광역시	25.9	28.9	장평로	부산광역시	23.3	26.1
신호산단2로	부산광역시	23.5	25.4	장평로83번길	부산광역시	28.0	31.0
신호산단3로	부산광역시	21.0	24.0	전포대로	부산광역시	34.1	36.8
신호산단4로	부산광역시	30.0	29.0	전포대로91번길	부산광역시	18.0	19.0
아랫반송로21번길	부산광역시	23.0	24.0	절영로	부산광역시	22.9	24.9
아시아드대로	부산광역시	28.9	30.8	제도로	부산광역시	41.0	42.4
안연로	부산광역시	19.5	21.0	조각공원로	부산광역시	45.0	35.0
양운로	부산광역시	25.0	24.4	조방로	부산광역시	29.5	29.5
여고로	부산광역시	28.6	30.4	좌동로	부산광역시	25.0	25.4
연수로	부산광역시	28.9	31.5	좌동순환로	부산광역시	29.1	29.2
연안로	부산광역시	22.4	24.3	좌동순환로357번길	부산광역시	35.0	34.0
연제로	부산광역시	32.5	36.0	좌수영로	부산광역시	29.1	28.8
영선길	부산광역시	29.9	30.9	좌수영로210번길	부산광역시	54.0	61.0
영선대로	부산광역시	46.8	48.3	죽림로	부산광역시	40.0	41.0
오작로	부산광역시	27.2	27.0	중구로	부산광역시	23.8	23.4
옥천로	부산광역시	24.0	24.5	중리로	부산광역시	25.0	26.0
온천천로	부산광역시	29.4	33.5	중앙대로1325번길	부산광역시	18.0	19.0
와치로	부산광역시	27.4	27.7	중앙대로1841번길	부산광역시	29.0	31.0
용소로	부산광역시	19.0	20.0	중앙대로20번길	부산광역시	29.0	26.0
용호로	부산광역시	31.1	32.8	중앙대로644번길	부산광역시	18.8	17.9
우장춘로	부산광역시	32.0	32.0	중앙변영로	부산광역시	21.0	20.0
운봉길	부산광역시	22.0	23.0	진남로	부산광역시	25.5	27.2
원양로	부산광역시	32.0	37.0	진시장로	부산광역시	30.0	33.5

[표 21] 2015년 특별·광역시도 평균속도 (표 계속)

(단위 : km/h)

도로명	지역	평일	주말	도로명	지역	평일	주말
진연로	부산광역시	25.0	31.0	화전산단3로	부산광역시	38.0	36.0
철마로	부산광역시	40.0	38.0	화전산단4로	부산광역시	48.5	14.4
청룡로	부산광역시	24.5	26.0	화전산단5로	부산광역시	38.2	46.5
청룡예전로	부산광역시	21.9	21.5	화전산단6로	부산광역시	45.2	44.1
청학로	부산광역시	26.0	26.0	화전산업대로	부산광역시	44.5	45.1
체육공원로	부산광역시	34.6	35.8	황령대로	부산광역시	37.1	38.4
체육공원로399번길	부산광역시	43.5	43.8	황령대로319번길	부산광역시	31.3	31.9
체육공원로6번길	부산광역시	52.0	49.0	황령로	부산광역시	45.7	51.1
충렬대로	부산광역시	40.8	42.8	효열로	부산광역시	28.0	28.9
충무대로	부산광역시	27.5	29.5	흑교로	부산광역시	21.3	21.7
충장대로	부산광역시	40.4	42.7	가르뱅이로	대구광역시	27.2	32.8
태종로	부산광역시	32.0	32.6	계대동문로	대구광역시	27.1	28.1
하신변영로	부산광역시	19.0	20.5	고모로	대구광역시	33.0	31.5
하신중앙로	부산광역시	32.0	34.7	고산로	대구광역시	32.3	32.9
학갑대로	부산광역시	34.3	37.6	고산로18길	대구광역시	23.5	25.0
학사로	부산광역시	39.2	39.1	공단로	대구광역시	28.5	30.0
학장로	부산광역시	25.9	30.1	공평로	대구광역시	23.3	24.3
함지로	부산광역시	31.0	32.0	관음로	대구광역시	42.0	43.5
해관로	부산광역시	22.8	26.8	구리로	대구광역시	34.9	36.5
해양로	부산광역시	31.8	32.0	구마로	대구광역시	30.5	32.2
해양로246번길	부산광역시	23.0	24.0	구암로	대구광역시	34.2	35.7
해운대로	부산광역시	36.7	35.4	구암로32길	대구광역시	26.0	26.5
해운대로394번길	부산광역시	43.4	44.2	구암로65길	대구광역시	21.1	23.8
해운대로570번길	부산광역시	27.5	27.0	구암서로	대구광역시	24.5	27.0
해운대로61번길	부산광역시	25.0	26.0	국채보상로	대구광역시	30.7	33.6
해운대해변로	부산광역시	35.2	32.7	금강로	대구광역시	33.1	33.7
호계로	부산광역시	35.4	37.9	금호강변로	대구광역시	46.4	48.4
화명대로	부산광역시	22.3	22.6	노변공원로	대구광역시	26.8	28.8
화전산단1로	부산광역시	48.0	53.9	노변로	대구광역시	31.5	32.5
화전산단2로	부산광역시	38.0	58.0	노원로25길	대구광역시	23.0	28.0

# 제3장 차량 Mobility Report의 교통지표

제1장 차량 Mobility Report 소개

제2장 차량 Mobility Report

[표 21] 2015년 특별·광역시도 평균속도 (표 계속)

(단위 : km/h)

도로명	지역	평일	주말	도로명	지역	평일	주말
달구벌대로	대구광역시	33.8	36.2	동천로24길	대구광역시	20.5	21.5
달구벌대로291길	대구광역시	22.2	22.2	동촌로	대구광역시	33.7	34.4
달구벌대로541길	대구광역시	45.8	46.1	동화천로	대구광역시	41.5	38.0
달구벌대로574길	대구광역시	50.9	52.1	두류공원로	대구광역시	28.5	30.5
달서대로	대구광역시	36.2	39.3	들안로	대구광역시	32.0	33.0
달서대로109길	대구광역시	30.0	33.3	만촌로	대구광역시	23.4	24.4
달서대로109안길	대구광역시	28.2	28.8	매천로	대구광역시	56.0	57.4
달서대로58길	대구광역시	35.8	42.8	매천로18길	대구광역시	33.0	37.0
달서대로91길	대구광역시	34.0	40.6	매천로2길	대구광역시	40.7	41.6
달서대로95길	대구광역시	28.8	31.4	명덕로	대구광역시	31.0	32.9
달서로	대구광역시	27.1	28.6	명륜로	대구광역시	22.2	24.8
달서천로	대구광역시	28.5	30.7	명천로	대구광역시	36.5	38.0
달성로	대구광역시	27.9	30.0	무열로	대구광역시	28.0	25.0
당산로36길	대구광역시	27.0	28.5	무학로	대구광역시	32.8	32.6
대덕로	대구광역시	29.0	31.0	반아월로	대구광역시	29.9	32.5
대명남로	대구광역시	28.0	28.0	범어로	대구광역시	28.0	30.0
대명로	대구광역시	27.9	30.1	봉덕로	대구광역시	27.8	30.3
대명천로	대구광역시	29.9	31.0	북비산로	대구광역시	30.7	32.8
대현로	대구광역시	27.5	29.0	사수로	대구광역시	41.1	42.5
도원남로	대구광역시	23.0	26.0	상원로	대구광역시	24.7	25.6
도원로	대구광역시	21.7	22.5	상인로	대구광역시	24.4	28.9
동내로	대구광역시	25.6	26.0	상화로	대구광역시	36.2	36.3
동대구로	대구광역시	31.1	32.8	상화북로	대구광역시	23.7	25.2
동덕로	대구광역시	23.7	25.6	새동네로	대구광역시	23.0	24.0
동변로	대구광역시	26.5	27.0	새방로	대구광역시	33.5	36.5
동부로	대구광역시	43.5	44.4	서대구로63길	대구광역시	27.2	30.1
동북로	대구광역시	33.2	34.7	서변남로	대구광역시	51.4	53.4
동암로	대구광역시	30.6	30.4	서성로	대구광역시	27.4	29.7
동원로	대구광역시	23.5	24.5	서재로	대구광역시	33.1	35.1
동천로23길	대구광역시	29.3	28.6	서재로12길	대구광역시	35.0	37.0

[표 21] 2015년 특별·광역시도 평균속도 (표 계속)

(단위 : km/h)

도로명	지역	평일	주말	도로명	지역	평일	주말
서촌로	대구광역시	23.5	28.0	안심로22길	대구광역시	48.0	51.0
선원로	대구광역시	32.9	35.2	앞산순환로	대구광역시	52.6	53.5
선원로59길	대구광역시	19.5	6.5	야외음악당로	대구광역시	27.5	28.7
성당로	대구광역시	27.3	30.1	양지로	대구광역시	20.0	22.5
성북로	대구광역시	24.9	25.1	연암로	대구광역시	29.4	30.3
성서4차첨단로	대구광역시	25.7	30.7	염색공단로	대구광역시	33.5	39.0
성서공단남로	대구광역시	30.5	35.3	염색공단중앙로	대구광역시	30.7	35.9
성서공단로	대구광역시	33.2	38.3	염색공단천로	대구광역시	34.0	40.0
성서공단북로	대구광역시	31.6	37.1	영송로	대구광역시	16.0	18.0
성서공단북로3길	대구광역시	21.0	23.0	오봉로	대구광역시	27.5	31.5
성서공단북로4길	대구광역시	26.0	28.0	옥산로	대구광역시	29.7	31.5
성서동로	대구광역시	30.5	34.9	와룡로	대구광역시	29.4	31.9
성서로	대구광역시	33.0	37.9	용산로	대구광역시	28.6	30.0
성서서로	대구광역시	27.5	32.7	원대로	대구광역시	31.0	33.1
성지로	대구광역시	25.3	27.0	월곡로94길	대구광역시	28.7	29.4
성천로	대구광역시	26.0	25.0	월배로5길	대구광역시	20.0	21.0
송라로	대구광역시	25.6	27.6	월성로	대구광역시	21.0	22.9
송현로	대구광역시	21.9	24.3	월암로	대구광역시	28.5	31.3
수성로	대구광역시	27.4	29.1	유니버시아드로	대구광역시	57.1	54.2
시지로	대구광역시	26.0	25.9	울하동로	대구광역시	45.0	46.0
신매로	대구광역시	27.9	29.5	울하동로8길	대구광역시	45.0	46.0
신서로	대구광역시	25.0	0.0	이곡공원로	대구광역시	29.8	31.7
신암로	대구광역시	33.5	35.5	이천로	대구광역시	28.0	30.0
신암로12길	대구광역시	33.8	39.3	장기로	대구광역시	26.0	27.6
신천대로	대구광역시	34.2	35.8	장기로10길	대구광역시	30.0	32.0
신천동로	대구광역시	43.9	47.1	장산남로	대구광역시	24.0	24.7
신천좌안도로	대구광역시	44.3	42.6	장산로	대구광역시	51.2	49.2
아양로	대구광역시	31.0	32.1	조암남로	대구광역시	20.9	22.8
안심로	대구광역시	35.9	38.9	조암남로16길	대구광역시	21.5	23.5
안심로16길	대구광역시	46.6	48.6	조암로	대구광역시	30.4	33.0

# 제3장 차량 Mobility Report의 교통지표 | 제1장 차량 Mobility Report 소개 | 제2장 차량 Mobility Report

[표 21] 2015년 특별·광역시도 평균속도 (표 계속)

(단위 : km/h)

도로명	지역	평일	주말	도로명	지역	평일	주말
조암로10길	대구광역시	15.0	16.0	학산남로	대구광역시	27.0	29.0
중앙대로	대구광역시	29.4	31.6	학산로	대구광역시	30.7	33.7
중앙대로31길	대구광역시	32.4	34.3	학산로7길	대구광역시	20.6	22.0
중흥로	대구광역시	26.3	27.4	학정동로	대구광역시	31.6	28.6
지범로	대구광역시	35.6	35.7	학정로	대구광역시	32.5	33.9
지산로	대구광역시	29.7	30.7	한실로	대구광역시	26.7	27.7
진천로	대구광역시	17.2	17.9	혁신대로	대구광역시	26.0	26.5
철성남로	대구광역시	25.7	26.9	호국로	대구광역시	48.1	49.7
청수로	대구광역시	42.7	44.5	호산동로	대구광역시	28.1	29.1
청호로	대구광역시	36.5	37.7	호산로	대구광역시	28.0	31.1
칠곡중앙대로	대구광역시	37.5	39.1	화랑로25길	대구광역시	31.3	34.2
칠곡중앙대로115길	대구광역시	37.0	37.0	화랑로91길	대구광역시	11.5	14.5
칠곡중앙대로46길	대구광역시	27.0	25.0	화암로	대구광역시	39.0	37.0
칠곡중앙대로65길	대구광역시	21.0	22.0	효신로	대구광역시	23.0	23.5
철성남로	대구광역시	30.0	32.0	희망로	대구광역시	29.4	31.2
철성시장로	대구광역시	27.1	28.0	각화대로	광주광역시	34.7	36.1
침산남로	대구광역시	27.8	29.6	갈마로	광주광역시	27.5	29.3
침산로	대구광역시	28.5	30.5	경열로	광주광역시	28.6	31.2
큰장로	대구광역시	23.0	25.5	계수로	광주광역시	32.5	34.0
태암남로	대구광역시	24.8	25.8	고봉로	광주광역시	48.5	48.2
태암로	대구광역시	25.9	25.9	고봉로506번길	광주광역시	43.5	44.0
테크노폴리스로	대구광역시	25.9	26.9	군왕로	광주광역시	31.2	32.1
파계로	대구광역시	44.2	41.6	금남로	광주광역시	29.5	33.4
팔거천동로	대구광역시	28.1	29.2	금봉로	광주광역시	27.0	28.0
팔거천서로	대구광역시	27.5	27.5	금재로	광주광역시	26.2	29.0
팔공로	대구광역시	46.3	43.9	금호로	광주광역시	21.1	23.4
팔달로	대구광역시	30.2	32.5	금화로	광주광역시	36.7	38.1
평리로	대구광역시	29.4	31.0	남문로	광주광역시	60.7	60.7
푸른다리길	대구광역시	24.0	26.0	남문로701번길	광주광역시	16.0	24.0
학남로	대구광역시	37.0	40.0	남문로753번길	광주광역시	21.0	21.2

[표 21] 2015년 특별·광역시도 평균속도 (표 계속)

(단위 : km/h)

도로명	지역	평일	주말	도로명	지역	평일	주말
내방로	광주광역시	27.5	29.1	산남로	광주광역시	56.5	57.0
내상로	광주광역시	31.5	21.7	산월로	광주광역시	25.1	28.5
눌재로	광주광역시	34.8	35.4	삼소로	광주광역시	46.0	32.0
대남대로	광주광역시	19.0	21.0	상무누리로	광주광역시	34.5	31.3
대천로	광주광역시	24.6	25.2	상무대로	광주광역시	32.9	32.7
도동로	광주광역시	35.5	35.6	상무시민로	광주광역시	22.5	23.0
독립로	광주광역시	30.5	33.9	상무자유로	광주광역시	33.5	32.9
동곡로	광주광역시	51.3	57.2	상무중앙로	광주광역시	29.1	31.1
등문대로	광주광역시	42.4	41.5	상무평화로	광주광역시	26.0	25.5
마재로	광주광역시	27.5	29.0	서광주로	광주광역시	24.7	28.6
면앙로	광주광역시	24.2	25.5	서림로	광주광역시	27.1	30.7
목련로	광주광역시	31.3	33.4	서문대로	광주광역시	47.8	48.7
목련로153번길	광주광역시	24.5	24.0	서방로	광주광역시	23.8	25.5
목련로21번길	광주광역시	26.5	27.5	서석로	광주광역시	18.9	17.8
무등로	광주광역시	31.1	32.2	서암대로	광주광역시	34.8	38.0
무진대로	광주광역시	56.5	61.5	서하로	광주광역시	30.0	31.4
문산로	광주광역시	24.2	24.7	석곡로	광주광역시	40.0	40.0
문산로74번길	광주광역시	28.5	29.0	선운중앙로	광주광역시	56.0	52.0
문화소통로	광주광역시	20.0	21.0	설죽로	광주광역시	34.5	37.1
문화전당로	광주광역시	13.0	17.3	소촌로	광주광역시	34.8	37.6
문화전당로26번길	광주광역시	12.5	14.5	소촌로152번길	광주광역시	36.0	38.5
밤실로	광주광역시	23.7	24.6	손재로	광주광역시	44.7	48.5
방림로	광주광역시	22.2	24.3	손재로110번길	광주광역시	18.5	20.5
봉선2로	광주광역시	21.9	22.8	송도로85번길	광주광역시	28.0	29.0
봉선로	광주광역시	27.6	29.2	송암로	광주광역시	31.4	35.9
봉선중앙로	광주광역시	17.8	19.1	송월로	광주광역시	26.0	26.5
북문대로	광주광역시	38.2	42.9	수등로	광주광역시	33.8	35.5
비엔날레로	광주광역시	27.7	28.6	수완로	광주광역시	35.2	36.7
빛고을대로	광주광역시	69.7	71.7	신창로	광주광역시	30.1	31.2
사암로	광주광역시	42.7	43.9	앰코로	광주광역시	35.0	36.5

# 제3장 차량 Mobility Report의 교통지표

제1장 차량 Mobility Report 소개

제2장 차량 Mobility Report

[표 21] 2015년 특별·광역시도 평균속도 (표 계속)

(단위 : km/h)

도로명	지역	평일	주말	도로명	지역	평일	주말
양산택지로	광주광역시	24.6	26.6	일곡택지로	광주광역시	29.0	30.0
양일로	광주광역시	38.2	43.0	임곡로	광주광역시	41.1	39.4
연산로	광주광역시	49.9	53.5	임방울대로	광주광역시	42.0	44.2
연양로	광주광역시	31.1	32.7	자동차로	광주광역시	28.2	31.7
염화로	광주광역시	25.0	24.0	자미로	광주광역시	20.5	23.5
오문로	광주광역시	35.3	35.5	장덕로	광주광역시	30.4	32.9
오방로	광주광역시	27.5	29.0	장신로	광주광역시	34.2	34.1
오운로	광주광역시	44.0	44.0	제봉로	광주광역시	29.4	32.4
왕버들로	광주광역시	39.3	40.8	제석로	광주광역시	32.0	34.0
용대로	광주광역시	37.4	39.6	죽봉대로	광주광역시	32.1	32.7
용봉로	광주광역시	29.0	30.3	중앙로	광주광역시	29.5	31.4
용봉택지로	광주광역시	23.0	22.5	천변우로	광주광역시	29.8	30.9
용아로	광주광역시	36.1	41.2	천변좌로	광주광역시	30.6	31.9
용아로379번길	광주광역시	32.5	32.5	천변좌하로	광주광역시	39.8	40.4
용아로380번길	광주광역시	28.0	27.5	천지인로	광주광역시	31.8	32.4
용진로	광주광역시	49.9	48.7	첨단강변로	광주광역시	36.8	36.5
우산로	광주광역시	29.5	31.5	첨단과기로	광주광역시	30.4	33.8
우산로95번길	광주광역시	19.0	21.0	첨단내촌로	광주광역시	27.1	26.8
우치로	광주광역시	42.0	42.7	첨단벤처로	광주광역시	35.4	34.2
운용로	광주광역시	20.0	22.0	첨단벤처소로	광주광역시	38.5	41.5
운천로	광주광역시	33.7	36.6	첨단월봉로	광주광역시	35.6	37.0
월곡산정로	광주광역시	19.5	21.0	첨단중앙로	광주광역시	31.3	32.5
월드컵4강로	광주광역시	27.8	29.0	첨단중앙로181번길	광주광역시	22.8	23.2
월드컵남로	광주광역시	32.8	32.6	첨단중앙로182번길	광주광역시	33.0	33.0
월드컵동로	광주광역시	39.5	41.3	추암로	광주광역시	46.9	51.2
월드컵서로	광주광역시	35.9	35.2	태봉로	광주광역시	29.6	32.7
월산로	광주광역시	27.6	29.9	평동로	광주광역시	34.9	37.9
월전로	광주광역시	33.5	33.0	평동로803번길	광주광역시	29.5	35.3
의재로	광주광역시	24.7	25.3	평동로803번안길	광주광역시	36.3	36.3
일곡마을로	광주광역시	29.0	29.5	평동산단1번로	광주광역시	40.5	45.4

[표 21] 2015년 특별·광역시도 평균속도 (표 계속)

(단위 : km/h)

도로명	지역	평일	주말	도로명	지역	평일	주말
평동산단3번로	광주광역시	34.4	37.3	효우로	광주광역시	36.4	37.0
평동산단6번로	광주광역시	45.2	46.9	가구거리	울산광역시	22.0	21.0
평동산단로	광주광역시	38.0	40.6	강남로	울산광역시	47.0	50.6
평동산단외로	광주광역시	39.1	41.5	강북로	울산광역시	43.0	44.5
평동옥동로	광주광역시	41.0	47.0	개운로	울산광역시	55.5	61.5
포충로	광주광역시	49.7	49.8	계변로	울산광역시	27.9	27.9
풍금로	광주광역시	36.0	38.4	고현로	울산광역시	59.5	62.6
풍서우로	광주광역시	45.7	47.2	구교로	울산광역시	22.9	22.7
풍서좌로	광주광역시	42.5	44.3	꽃대나리로	울산광역시	36.0	37.4
풍암공원로	광주광역시	30.5	30.0	꽃바위로	울산광역시	29.9	31.4
풍암순환로	광주광역시	26.0	27.0	남부순환도로	울산광역시	58.6	60.6
풍영로	광주광역시	26.5	27.5	남산로	울산광역시	39.9	41.6
풍영철길로	광주광역시	36.1	37.1	남중로	울산광역시	30.0	31.3
하남대로	광주광역시	40.4	44.1	납도로	울산광역시	27.0	0.0
하남대로54번길	광주광역시	28.0	30.5	농서로	울산광역시	52.0	53.0
하남산단1번로	광주광역시	32.0	35.7	다전로	울산광역시	54.5	55.7
하남산단4번로	광주광역시	29.0	32.0	달곡1길	울산광역시	53.0	52.0
하남산단5번로	광주광역시	34.3	38.8	달천로	울산광역시	23.0	25.5
하남산단6번로	광주광역시	20.2	25.0	대공원로	울산광역시	24.0	23.0
하남산단7번로	광주광역시	27.7	38.2	대공원로141번길	울산광역시	25.0	24.0
하남산단9번로	광주광역시	37.5	42.2	대공원로99번길	울산광역시	21.0	19.0
하서로	광주광역시	42.6	43.5	대공원입구로	울산광역시	21.0	29.0
하서로672번길	광주광역시	41.0	41.0	대송로	울산광역시	23.8	24.1
화산로	광주광역시	31.6	33.0	대암길	울산광역시	16.9	17.9
화운로	광주광역시	27.6	28.6	대암로	울산광역시	19.0	20.0
화정로	광주광역시	25.2	27.2	대학길	울산광역시	17.4	17.0
회서로	광주광역시	18.5	35.5	돌질로	울산광역시	29.4	32.6
회재로	광주광역시	49.9	51.9	동대로	울산광역시	27.2	30.2
효덕로	광주광역시	37.0	37.7	동천서로	울산광역시	61.0	62.8
효덕로300번길	광주광역시	25.7	27.6	동해안로	울산광역시	34.9	33.5

# 제3장 차량 Mobility Report의 교통지표

제1장 차량 Mobility Report 소개

제2장 차량 Mobility Report

[표 21] 2015년 특별·광역시도 평균속도 (표 계속)

(단위 : km/h)

도로명	지역	평일	주말	도로명	지역	평일	주말
두왕로	울산광역시	35.4	34.2	수암로	울산광역시	30.4	33.4
두왕로322번길	울산광역시	29.7	32.0	수암로40번길	울산광역시	32.0	32.0
두왕로324번길	울산광역시	29.0	31.0	신답로	울산광역시	26.7	27.0
매곡1로	울산광역시	23.0	25.0	신여천로	울산광역시	29.5	36.4
매곡로	울산광역시	32.7	34.8	신화로	울산광역시	41.4	44.9
매곡본길	울산광역시	25.0	21.0	아산로	울산광역시	63.4	66.5
매곡산업로	울산광역시	36.9	40.1	아진1로	울산광역시	28.0	29.0
매산로	울산광역시	33.0	34.0	아진로	울산광역시	25.0	26.0
매암로	울산광역시	33.0	32.0	안산로	울산광역시	30.6	29.5
모동화산업로	울산광역시	37.4	48.7	어응로	울산광역시	24.0	25.5
무룡1로	울산광역시	34.3	35.2	여천로	울산광역시	32.5	36.8
무룡로	울산광역시	44.8	42.7	염포로	울산광역시	40.9	43.1
문수로	울산광역시	45.6	47.2	오토밸리로	울산광역시	52.0	54.4
문현로	울산광역시	29.0	30.6	옥현로	울산광역시	22.8	24.3
미포산업로	울산광역시	63.9	60.6	온산로	울산광역시	53.0	57.5
방어진순환도로	울산광역시	43.9	44.6	외솔큰길	울산광역시	38.1	39.4
병영로	울산광역시	24.0	24.0	용연로	울산광역시	46.3	49.7
봉수로	울산광역시	37.8	38.6	용잠로	울산광역시	49.4	51.4
봉월로151번길	울산광역시	18.0	18.0	용잠로74번길	울산광역시	42.5	40.5
부곡로	울산광역시	26.4	31.2	울밀로	울산광역시	50.2	50.3
부두로	울산광역시	48.9	49.8	월평로	울산광역시	22.4	26.2
북부순환도로	울산광역시	36.9	37.3	유곡로	울산광역시	25.0	26.7
사평로	울산광역시	35.6	40.4	장생포고래로	울산광역시	34.5	35.0
산업로	울산광역시	43.8	47.9	장생포로	울산광역시	39.5	41.4
산음1길	울산광역시	94.0	94.5	장춘로	울산광역시	22.0	21.5
삼산로	울산광역시	34.3	35.6	정광로	울산광역시	41.5	41.5
삼산중로	울산광역시	21.5	23.0	정동로	울산광역시	29.3	30.8
삼호로	울산광역시	41.6	43.4	정자7길	울산광역시	32.0	31.0
상개로	울산광역시	38.5	39.5	종가로	울산광역시	63.0	50.0
송도길	울산광역시	29.0	39.5	처용로	울산광역시	46.3	51.4

[표 21] 2015년 특별·광역시도 평균속도 (표 계속)

(단위 : km/h)

도로명	지역	평일	주말	도로명	지역	평일	주말
천곡길	울산광역시	29.4	30.8	관저중로	대전광역시	28.6	29.1
천곡남로	울산광역시	26.9	28.4	괴정로	대전광역시	23.5	26.2
태화교하부도로	울산광역시	31.0	32.0	구룡달전로	대전광역시	26.2	26.8
태화로	울산광역시	35.5	35.5	구봉로	대전광역시	36.5	35.9
학문로	울산광역시	27.0	29.6	구억뜸길	대전광역시	44.9	69.1
학성1길	울산광역시	21.0	22.0	금남구죽로	대전광역시	36.5	38.3
학성로	울산광역시	19.3	20.6	노은로	대전광역시	43.8	46.3
화문로	울산광역시	23.6	24.5	당디로	대전광역시	34.0	34.0
화봉로	울산광역시	29.5	29.5	대덕대로	대전광역시	41.5	44.5
화산중앙로	울산광역시	41.7	43.3	대둔산로	대전광역시	20.0	20.1
화진길	울산광역시	24.0	25.0	대전로	대전광역시	33.2	34.2
화합로	울산광역시	32.8	34.7	대전로1331번길	대전광역시	28.2	32.0
황암로	울산광역시	31.0	33.0	대전천북로	대전광역시	30.4	32.2
황토전길	울산광역시	37.0	36.0	대전천서로	대전광역시	25.1	32.9
효암로	울산광역시	38.5	43.7	대종로	대전광역시	34.1	36.0
가정로	대전광역시	34.3	37.0	대청로	대전광역시	26.1	25.3
가정북로	대전광역시	46.0	50.5	대청호수로	대전광역시	45.2	45.2
갑천도시고속도로	대전광역시	60.1	61.6	대학로	대전광역시	36.2	36.9
갑천로	대전광역시	55.3	56.5	대화로	대전광역시	27.0	32.0
계룡로	대전광역시	38.6	40.2	대화로150번길	대전광역시	24.0	28.0
계룡로920번길	대전광역시	21.0	25.0	덕암로	대전광역시	24.4	27.4
계백로	대전광역시	54.0	55.5	덕암북로	대전광역시	33.4	35.3
계죽로	대전광역시	34.6	36.4	도산로	대전광역시	28.0	28.9
계죽로140번길	대전광역시	26.1	25.8	도솔로	대전광역시	22.2	24.1
계죽로663번길	대전광역시	22.0	24.0	도안대로	대전광역시	32.1	31.3
계죽로664번길	대전광역시	19.0	20.0	도안동로	대전광역시	41.4	42.6
계죽산로	대전광역시	25.9	27.1	동대전로	대전광역시	30.1	31.7
고릿골길	대전광역시	34.0	75.0	동서대로	대전광역시	43.9	45.0
과학로	대전광역시	35.0	56.0	동춘당로	대전광역시	31.3	31.9
관저동로	대전광역시	26.5	26.5	둔산남로	대전광역시	28.4	30.0

# 제3장 차량 Mobility Report의 교통지표

제1장 차량 Mobility Report 소개

제2장 차량 Mobility Report

[표 21] 2015년 특별·광역시도 평균속도 (표 계속)

(단위 : km/h)

도로명	지역	평일	주말	도로명	지역	평일	주말
둔산대로	대전광역시	51.5	51.7	신갈마로	대전광역시	22.2	23.6
둔산서로	대전광역시	31.2	33.6	신상로	대전광역시	46.2	45.2
둔산중로	대전광역시	30.7	31.4	신일동로	대전광역시	47.0	51.0
매봉길	대전광역시	25.0	25.0	신일서로	대전광역시	34.0	39.0
문예로	대전광역시	30.6	30.7	신일서로125번길	대전광역시	48.0	51.0
문정로	대전광역시	29.0	29.9	신일서로126번길	대전광역시	34.6	38.6
문지로	대전광역시	46.7	51.8	신탄진동로	대전광역시	26.9	28.0
문화로	대전광역시	33.3	34.4	신탄진로	대전광역시	34.4	35.4
박산로	대전광역시	36.0	38.0	신탄진로681번길	대전광역시	19.0	23.5
반석서로	대전광역시	22.0	22.0	신탄진북로	대전광역시	27.0	28.0
배울1로	대전광역시	49.9	53.7	쌍청당로	대전광역시	26.0	26.5
배재로	대전광역시	34.0	36.7	아리랑로	대전광역시	30.5	34.1
백룡로	대전광역시	28.3	29.7	어덕마을로	대전광역시	30.1	31.9
벌곡로	대전광역시	54.6	55.0	언목재길	대전광역시	34.0	34.0
벚꽃길	대전광역시	31.9	35.6	엑스포로	대전광역시	42.4	45.0
변동로	대전광역시	23.2	24.4	엑스포로539번길	대전광역시	31.0	33.5
보문로	대전광역시	24.9	25.8	엑스포로540번길	대전광역시	27.0	29.0
보문산로	대전광역시	39.4	38.8	오정로	대전광역시	26.1	31.2
복수북로	대전광역시	21.0	19.0	온천동로	대전광역시	37.8	35.9
복수서로	대전광역시	33.0	33.0	와룡로136번길	대전광역시	26.0	26.5
북유성대로	대전광역시	57.9	59.0	왕대로	대전광역시	61.0	62.5
비래1길	대전광역시	24.0	21.0	용운로	대전광역시	25.9	26.6
비래서로	대전광역시	22.0	20.0	우암로	대전광역시	30.7	33.3
사정공원로	대전광역시	42.0	40.0	월드컵길	대전광역시	29.0	40.5
산서로	대전광역시	38.8	38.3	월드컵대로	대전광역시	36.5	36.6
산성로	대전광역시	28.5	26.7	월드컵대로484번길	대전광역시	62.0	63.8
산업단지로	대전광역시	48.5	51.5	월평동로	대전광역시	21.0	22.0
새울로	대전광역시	31.0	31.0	유등로	대전광역시	42.1	43.4
서문로	대전광역시	27.5	27.5	유등천동로	대전광역시	24.7	24.7
석봉로	대전광역시	30.0	31.0	유성대로	대전광역시	45.7	48.7

[표 21] 2015년 특별·광역시도 평균속도 (표 계속)

(단위 : km/h)

도로명	지역	평일	주말	도로명	지역	평일	주말
유성대로671번길	대전광역시	29.0	30.0	한밭도서관길	대전광역시	27.0	54.0
유천로	대전광역시	24.3	25.1	현암로	대전광역시	26.2	27.7
은구비로	대전광역시	28.8	28.8	혜천로	대전광역시	42.9	44.6
자운로	대전광역시	42.7	44.1	홍도로	대전광역시	31.2	31.2
자운로157번길	대전광역시	38.0	37.5				
자운로97번길	대전광역시	37.0	36.9				
잔디로	대전광역시	22.0	21.5				
전민로	대전광역시	16.5	19.0				
조달청길	대전광역시	23.3	24.1				
중리북로	대전광역시	22.0	22.0				
중리서로	대전광역시	35.8	36.6				
지족로	대전광역시	23.0	24.0				
진잠로	대전광역시	33.0	33.0				
진잠옻로	대전광역시	34.2	35.0				
청사로	대전광역시	42.2	42.3				
충무로	대전광역시	20.4	22.3				
탄방로	대전광역시	16.7	18.3				
대전로	대전광역시	23.3	25.2				
테크노4로	대전광역시	27.2	31.0				
테크노7로	대전광역시	38.9	41.8				
테크노9로	대전광역시	36.0	40.5				
테크노중앙로	대전광역시	41.7	47.0				
평촌로	대전광역시	30.4	31.2				
학하로	대전광역시	31.0	36.0				
학하중앙로	대전광역시	40.0	41.0				
한남로	대전광역시	24.0	25.9				
한남로149번길	대전광역시	19.0	20.0				
한남로150번길	대전광역시	21.0	23.0				
한밭대로	대전광역시	41.8	42.9				
한밭대로259번길	대전광역시	38.0	39.0				



# 05

연도별 162개  
시군별 평일  
차량주행거리

# 제3장 차량 Mobility Report의 교통지표

제1장 차량 Mobility Report 소개

제2장 차량 Mobility Report

[표 22] 연도별 162개 시군별 평일 차량주행거리

(단위 : 천대-km/일)

지역	2014년	2015년	2016년	지역	2014년	2015년	2016년
서울특별시	74,481	75,261	78,939	양주시	4,254	4,491	5,892
부산광역시	29,699	30,001	31,834	포천시	3,291	3,612	3,282
대구광역시	26,855	28,772	28,109	여주시	3,784	3,860	4,239
인천광역시	29,531	29,678	30,037	연천군	605	600	615
광주광역시	14,058	15,933	16,226	가평군	1,277	1,675	1,885
대전광역시	16,087	17,204	17,272	양평군	2,349	2,292	2,642
울산광역시	13,324	15,015	15,578	춘천시	2,890	3,025	2,869
세종특별자치시	2,701	3,261	3,885	원주시	5,492	4,908	6,434
수원시	2,271	2,559	2,930	강릉시	3,003	3,186	3,691
성남시	5,010	4,613	5,176	동해시	505	572	633
의정부시	3,783	4,849	4,862	태백시	458	482	440
안양시	2,794	2,399	3,148	속초시	458	445	233
부천시	1,706	1,322	1,727	삼척시	1,198	1,164	1,533
광명시	2,174	2,262	2,333	홍천군	1,651	1,737	1,800
평택시	9,255	9,737	10,667	횡성군	2,071	1,813	2,431
동두천시	809	958	856	영월군	838	806	799
안산시	4,296	4,776	4,568	평창군	1,838	2,140	1,722
고양시	3,820	4,383	4,828	정선군	773	829	652
과천시	1,539	1,764	1,722	철원군	201	235	193
구리시	3,645	3,507	3,764	화천군	347	422	304
남양주시	8,372	8,092	8,962	양구군	224	307	293
오산시	1,824	2,044	2,087	인제군	1,421	1,260	1,165
시흥시	9,973	11,640	9,625	고성군	577	466	718
군포시	2,198	2,975	2,693	양양군	617	717	784
의왕시	3,641	4,551	4,017	충주시	4,247	4,346	5,031
하남시	4,701	4,680	4,373	제천시	1,834	2,196	2,030
용인시	4,763	4,888	5,414	청주시	2,847	3,242	3,830
파주시	4,517	5,093	4,810	보은군	1,056	1,340	1,314
이천시	5,031	6,889	5,644	옥천군	1,346	1,439	1,524
안성시	5,417	7,213	6,362	영동군	1,648	1,485	1,853
김포시	5,358	5,625	6,683	진천군	2,593	2,451	2,616
화성시	14,247	13,900	16,372	괴산군	1,367	2,004	1,422
광주시	6,392	5,109	7,013	음성군	2,618	2,848	3,386

[표 22] 연도별 162개 시군별 평일 차량주행거리 (표 계속)

(단위 : 천대·km/일)

지역	2014년	2015년	2016년	지역	2014년	2015년	2016년
단양군	1,210	931	1,551	순천시	4,035	4,193	4,359
증평군	355	449	333	나주시	1,466	1,756	2,039
천안시	5,608	5,502	5,831	광양시	2,257	2,068	2,378
공주시	4,313	5,262	4,902	담양군	1,417	1,848	1,601
보령시	1,752	1,898	1,912	곡성군	889	1,074	1,046
아산시	4,215	4,195	5,231	구례군	527	474	487
서산시	2,682	2,668	3,171	고흥군	530	700	637
논산시	3,302	3,308	3,797	보성군	874	1,076	1,045
계룡시	267	275	110	화순군	952	932	1,035
당진시	2,822	3,882	3,193	장흥군	515	634	538
금산군	1,506	1,264	1,773	강진군	775	837	769
부여군	739	941	609	해남군	1,193	1,124	1,308
서천군	1,162	1,237	1,564	영암군	995	954	1,243
청양군	697	612	909	무안군	1,326	956	1,440
홍성군	1,245	1,360	1,182	함평군	1,002	1,213	1,359
예산군	1,578	1,723	1,695	영광군	515	626	426
태안군	390	676	360	장성군	1,914	1,802	2,056
전주시	2,890	2,833	2,799	완도군	216	241	279
군산시	3,336	3,352	3,532	진도군	390	234	309
익산시	2,869	3,327	3,432	신안군	34	65	27
정읍시	2,406	2,270	2,566	포항시	1,897	2,154	2,365
남원시	1,436	1,585	2,010	경주시	5,982	6,241	5,849
김제시	2,549	2,777	3,065	김천시	2,969	3,459	3,402
완주군	3,120	2,782	3,481	안동시	2,055	2,407	2,912
진안군	697	657	768	구미시	3,760	3,999	5,936
무주군	610	893	596	영주시	638	828	784
장수군	494	620	802	영천시	3,485	3,274	3,720
임실군	1,112	1,352	1,141	상주시	3,763	4,145	3,379
순창군	538	333	830	문경시	1,776	1,546	1,942
고창군	1,309	1,026	1,594	경산시	3,270	2,847	4,534
부안군	844	1,116	819	군위군	633	809	898
목포시	869	1,067	888	의성군	1,231	1,046	1,240
여수시	2,247	2,608	2,550	청송군	413	428	408

### 제3장 차량 Mobility Report의 교통지표 | 제1장 차량 Mobility Report 소개 | 제2장 차량 Mobility Report

[표 22] 연도별 162개 시군별 평일 차량주행거리 (표 계속)

(단위 : 천대-km/일)

지역	2014년	2015년	2016년	지역	2014년	2015년	2016년
영양군	234	193	184	양산시	5,040	5,327	5,937
영덕군	878	865	740	창원시	1,925	2,224	2,115
청도군	743	1,439	895	의령군	306	343	352
고령군	964	1,017	1,233	함안군	4,122	3,748	4,502
성주군	1,336	1,372	1,868	창녕군	2,493	2,617	2,699
칠곡군	3,899	4,663	6,442	고성군	1,385	1,307	1,339
예천군	829	964	938	남해군	302	354	367
봉화군	331	635	439	하동군	676	980	870
울진군	990	1,120	962	산청군	1,046	1,447	1,360
진주시	3,519	3,875	4,929	함양군	1,015	1,235	1,203
통영시	1,249	1,069	1,420	거창군	655	486	882
사천시	1,993	2,039	2,162	합천군	763	692	889
김해시	8,569	9,581	9,833	제주시	3,963	6,298	3,841
밀양시	2,154	2,335	2,305	서귀포시	2,024	2,777	1,958
거제시	1,568	1,953	2,800				





# 차량 Mobility Report

차량 Mobility로 우리나라 교통을 보다



국토교통부



한국교통연구원  
THE KOREA TRANSPORT INSTITUTE



9 788955 038842

ISBN 978-89-5503-884-2(전7권)

비매품/무료

94530

